

鹿児島大学埋蔵文化財調査センター調査報告書 第21集

鹿 大 構 内 遺 跡

－ 2013-1発掘調査の報告 1 －

中村直子・寒川朋枝 編



鹿児島大学埋蔵文化財調査センター

2025年3月

序文

鹿児島大学郡元キャンパスは『鹿大構内遺跡』という遺跡でもあります。鹿児島大学埋蔵文化財調査センターでは1985年の発足以来、学内施設整備事業に伴う発掘調査を継続して実施してきました。その調査成果によって、本遺跡が縄文時代前期から近代に至る遺跡であり、遺跡の中心は弥生時代・古墳時代の拠点集落であることがわかってきました。

本報告書では、平成25(2013)年度に校舎建設に伴い実施した発掘調査の結果を掲載しています。この調査では江戸時代に流れていた河川跡と、その周辺にあった18世紀を中心とする建物跡、幕末から近代の井戸跡、鹿児島高等農林学校時代の建物跡などが確認され、これまでになかった新たな成果となりました。遺構とともに、その当時の道具である陶磁器や七厘、瓦、古銭、煙管など豊富な種類の遺物が出土しました。陶磁器の中には、茶道具や藩窯である堅野窯で作られた象嵌製品など、これまで水田跡から出土していた雑器類とは異なる種類のものが多数確認されました。この成果はこの地域の近世から近代の考古学的基礎資料となると期待されるとともに、これら道具類の由来の解明も今後の課題です。

本調査成果については来年度、遺構の詳細について報告する予定です。継続的な調査報告書の刊行によって調査成果を広く周知できるよう全力を尽くす所存です。今後とも本センターの事業にご理解・ご協力を賜りますようお願いを申し上げます。

2025年3月

埋蔵文化財調査センター長

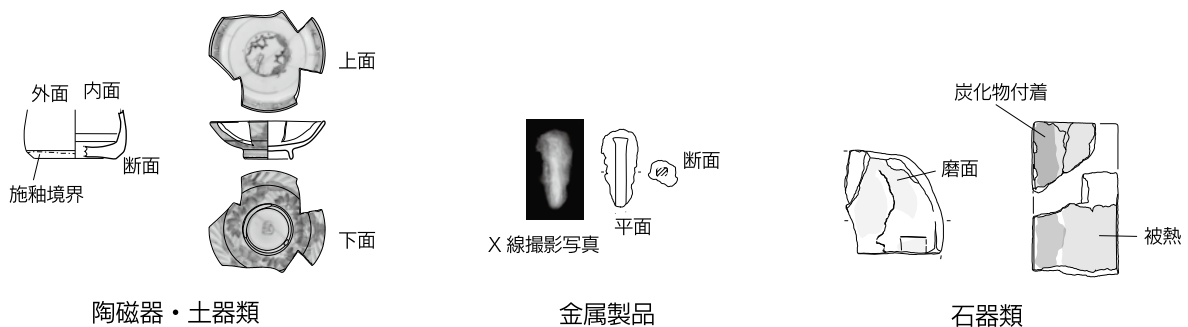
中村 直子

例言

- 1 本書は鹿児島大学敷地内である郡元団地（鹿大構内遺跡）において産業動物飼育棟新営工事に伴い2013年度に実施された発掘調査の報告である。本学敷地内遺跡で実施された埋蔵文化財調査には調査番号を付しているが、本調査の調査番号は2013-1である。調査区は現在、総合動物実験施設である。本書では2013-1発掘調査の遺構の概要と出土遺物について報告している。遺構と木製品の詳細、および出土遺物全体の観察表については次集『鹿大構内遺跡 -2013-1発掘調査の報告2-』として報告予定である。
- 2 調査時における図面・写真撮影は中村直子・新里貴之が担当した。
- 3 本書の作成にあたっては埋蔵文化財調査センターが行なった。担当者は以下の通りである。
遺物実測・トレース：相良暁子・濱田綾子・吉村ゆう子・寒川朋枝・住吉太郎・出羽空・山元創平・
宮川真聖・中村
遺物写真撮影：中村
金属製品X線撮影：橋本達也（鹿児島大学総合研究博物館）
執筆：中村・寒川
編集：中村・寒川
- 5 本書を作成するにあたり、以下の方々にご指導を賜った。
近世・近代の陶磁器類：鹿児島大学法文学部教授 渡辺芳郎氏
瓦：黎明館学芸課主査 西野元勝氏
石製品：鹿児島県立埋蔵文化財センター調査課長 黒川忠広氏
金属製品：鹿児島大学総合研究博物館教授 橋本達也氏
- 4 本書で報告している遺物の保管は、埋蔵文化財調査センター管理のもと、学内の出土部局収蔵施設に収蔵している。また、図面・写真などの資料は埋蔵文化財調査センターで保管している。

凡例

- 1 1985年6月1日の埋蔵文化財調査室（現在の埋蔵文化財調査センター）の設置を機として、鹿児島大学構内におけるこれからの埋蔵文化財調査に便であるように、鹿児島大学構内座標を郡元団地と桜ヶ丘団地に設定した。郡元団地の設置基準は以下のとおりである。
 - (1) 郡元団地では、国土座標第2座標系 (X=-158, 200, Y=-42, 400) を基点として一辺 50m の方形地区割りを行なった (Fig. 3 参照)。
 - (2) 設置当初の国土座標は、日本測地系による。本書 Fig. 3 の基本座標は日本測地系で表示しているが、最近の調査における測量は世界測地系によるものが多いため、郡元団地 A-2 区南西角 (Fig. 3 内 a) と Q-13 区南東角 (Fig. 3 内 b) を起点として世界測地系の座標も挿入した。
- 2 本書における方位は真北方向を示す。
- 3 遺物・土層の色調については『新版標準土色帖』（農林水産技術会議事務局監修）を使用した。
- 4 陶磁器の形式（器種）については新宿区厚生部遺跡調査会 1992『江戸遺跡検出のやきもの分類（兼凡例）』新宿区厚生部遺跡調査会を参考にした。また、薩摩焼の産地名については渡辺芳郎 (2024)「考古学資料から見た近世薩摩焼の生産と流通」『SATSUMA と IMARI- 世界を魅了した日本産陶磁器 -』早稲田大学會津八一記念博物館 6-9 頁を参考にした。
- 5 土器実測図についての凡例は、以下図を参照されたい。



抄録

| | | | | | | | |
|--------|---|------|----------------|--|-----------|----------------------------|----------|
| ふりがな | かだいこうないいせき にせんじゅうさんのいちはっくつちょうさのほうこくいち | | | | | | |
| シリーズ名 | 鹿児島大学埋蔵文化財調査センター調査報告書第 21 集 | | | | | | |
| 書名 | 鹿大構内遺跡 - 2013-1 発掘調査の報告 1 - | | | | | | |
| 編集者 | 中村直子・寒川朋枝 | | | | | | |
| 執筆者名 | 中村直子・寒川朋枝 | | | | | | |
| 編集機関 | 鹿児島大学埋蔵文化財調査センター | | | | | | |
| 所在地 | 〒 890-8580 鹿児島市郡元一丁目 21 番 24 号 TEL 099-285-7270 FAX 099-285-7271 | | | | | | |
| 発行年月日 | 2025 (令和 7) 年 3 月 | | | | | | |
| 所収遺跡 | 所在地 | コード | | 北緯 | 東経 | 調査期間 | 調査面積 (㎡) |
| | | 市町村 | 遺跡番号 | | | | |
| 鹿大構内遺跡 | 鹿児島市郡元一丁目 21-24 | 4620 | 1-23-0 | 31.572348 | 130.54575 | 2013年12月20日 ~2014年4月30日 | 1016 |
| 発掘要因 | 校舎建設 | | | | | | |
| 所収遺跡名 | 種別 | 主な時代 | 主な遺構 | 主な遺物 | | | |
| 鹿大構内遺跡 | | 近代 | 建物跡 | ガラス瓶・磁器・陶器 | | | |
| | | 近世 | 河川跡・建物跡・水田跡・畑跡 | 磁器 (薩摩焼・肥前系・中国系など), 陶器 (薩摩焼・肥前系・琉球系・関西系など), 土師器, 土製品, 瓦 (棧瓦・陶器瓦・土師質瓦), 金属製品 (角釘・古銭・煙管), 骨製品 (煙管入れ) | | | |
| | | 中世 | | 青磁・瓦質土器 | | | |

目次

| | | |
|-------|-------------------|-----|
| 1 章 | 遺跡の位置と環境 | 1 |
| 1.1 | 鹿児島大学に所在する遺跡 | 1 |
| 1.2 | 鹿大構内遺跡の概要 | 1 |
| 2 章 | 調査に至る経過 | 7 |
| 3 章 | 調査期間と体制 | 7 |
| 4 章 | 調査の経過 | 7 |
| 5 章 | 層位 | 8 |
| 6 章 | 遺構と出土遺物の概要 | 14 |
| 6.1 | 1層出土遺物 | 14 |
| 6.2 | 表土直下検出遺構の概要と出土遺物 | 24 |
| 6.2.1 | 遺構の概要 | 24 |
| 1) | 礫群が詰まった溝状遺構 | 24 |
| 2) | SK12 | 24 |
| 3) | SK350 | 31 |
| 6.3 | R1 | 51 |
| 6.3.1 | 遺構の概要 | 51 |
| 6.3.2 | 出土遺物 | 51 |
| 1) | R1 SK209 出土遺物 | 54 |
| 2) | R1 埋土 (M1) 出土遺物 | 54 |
| 3) | R1 埋土 (M2) 出土遺物 | 61 |
| 4) | R1 埋土 (M3) 出土遺物 | 76 |
| 5) | R1 埋土 (M3-2) 出土遺物 | 93 |
| 6) | R1-2 埋土 (M4) 出土遺物 | 93 |
| 7) | R1-2 埋土 (M5) 出土遺物 | 94 |
| 8) | R1-2 埋土 (M7) 出土遺物 | 94 |
| 9) | R1-2 埋土 (M8) 出土遺物 | 94 |
| 10) | R1 その他の遺物 | 94 |
| 6.4 | 3層上面検出遺構 | 94 |
| 6.4.1 | 遺構の概要 | 94 |
| 6.4.2 | 3層上面検出遺構出土遺物 | 95 |
| 1) | SD3 出土遺物 | 95 |
| 2) | SK7 出土遺物 | 95 |
| 3) | SK11 出土遺物 | 95 |
| 4) | SK9 出土遺物 | 95 |
| 6.5 | 北区4層検出遺構の概要と出土遺物 | 101 |
| 6.5.1 | 北区4a層出土遺物 | 101 |
| 6.5.2 | 北区4b・4c層検出遺構の概要 | 101 |
| 1) | SM13の概要 | 101 |

| | |
|------------------------------|-----|
| 2) SM13 出土遺物 | 106 |
| 3) SK24 出土遺物 | 144 |
| 4) P60 出土遺物 | 147 |
| 5) SK57 出土遺物 | 147 |
| 6) SK73 | 147 |
| 6.5.3 北区 4d 層～4g 層検出遺構の概要 | 147 |
| 1) SK231 出土遺物 | 147 |
| 2) SK123 出土遺物 | 151 |
| 3) ピット群出土遺物 | 151 |
| 4) SM210 埋土出土遺物 | 152 |
| 5) AZ89 | 154 |
| 6) SK91 | 154 |
| 7) 溝状遺構 SD149・236 出土遺物 | 154 |
| 8) 北区 4 層出土遺物 | 154 |
| 6.6 北区 5 層検出遺構の概要と出土遺物 | 156 |
| 6.6.1 北区 5 層検出 R301 の概要 | 156 |
| 6.6.2 R301 出土遺物 | 156 |
| 6.6.3 5 層出土遺物 | 158 |
| 6.7 南区 4 層以下の検出遺構の概要と出土遺物 | 159 |
| 6.7.1 南区 4a～4c 層検出遺構の概要と出土遺物 | 159 |
| 1) 4a～4c 層検出遺構の概要 | 159 |
| 2) 4a～4c 層検出遺構出土遺物 | 159 |
| 6.7.2 南区 4d～4g 層検出遺構の概要と出土遺物 | 185 |
| 1) 南区 4d～4g 層検出遺構の概要 | 185 |
| 2) 南区 4d～4g 層出土遺物 | 189 |
| 6.7.3 南区 5 層検出遺構の概要と出土遺物 | 194 |
| 1) 南区 5 層検出遺構の概要 | 194 |
| 2) 南区 5 層検出の遺構出土遺物 | 194 |
| 6.7.4 南区 4 層出土遺物 | 196 |
| 1) 南区 4b 層出土遺物 | 196 |
| 2) 南区 4c 層出土遺物 | 196 |
| 3) 南区 4d 層 | 196 |
| 4) 南区 4e 層出土遺物 | 196 |
| 5) 南区 4g 層出土遺物 | 203 |
| 6) 南区 4 層出土遺物 | 203 |
| 7) 出土地不明遺物 | 203 |
| 7章 小結 | 205 |
| カラー図版 | 207 |

挿図目次

| | | | |
|--|----|-----------------------------------|----|
| Fig. 1 鹿児島大学構内に所在する遺跡の位置 | 2 | Fig. 35 SK12 出土遺物 | |
| Fig. 2 鹿児島市内に所在する鹿児島大学 構内の遺跡 | 2 | 土製品・土師器など | 44 |
| Fig. 3 鹿大構内遺跡（郡元団地構内）に おける過去の発掘調査地点 | 6 | Fig. 36 SK12 出土遺物 火鉢 | 45 |
| Fig. 4 調査区の区名とグリッド | 7 | Fig. 37 SK12 出土遺物 瓦 | 46 |
| Fig. 5 西壁層位断面図 | 9 | Fig. 38 SK12 出土遺物 鉄製品 | 47 |
| Fig. 6 北壁層位断面図 | 11 | Fig. 39 SK12 出土遺物 石製品 | 48 |
| Fig. 7 1層出土遺物 磁器 | 15 | Fig. 40 SK350 出土遺物 磁器 | 49 |
| Fig. 8 1層出土遺物 磁器 | 16 | Fig. 41 SK350 出土遺物 磁器 | 50 |
| Fig. 9 1層出土遺物 磁器・陶器 | 17 | Fig. 42 SK350 出土遺物 磁器 | 51 |
| Fig. 10 1層出土遺物 陶器・土師器・ 土製品・土器・骨製品 | 18 | Fig. 43 SK350 出土遺物 陶器 | 52 |
| Fig. 11 1層出土遺物 ガラス瓶 | 19 | Fig. 44 SK350 出土遺物 陶器 | 53 |
| Fig. 12 1層出土遺物 ガラス瓶 | 20 | Fig. 45 SK350 出土遺物 土製品・瓦 | 54 |
| Fig. 13 1層出土遺物 瓦 | 21 | Fig. 46 R1 検出状況 | 55 |
| Fig. 14 1層出土遺物 瓦 | 22 | Fig. 47 R1-2 検出状況（SK209を含む） | 56 |
| Fig. 15 1層出土遺物 石器 | 23 | Fig. 48 R1-2 内 SK209 桶出土状況 | 57 |
| Fig. 16 表土直下検出遺構 | 25 | Fig. 49 R1-2 SK209 出土遺物 瓦 | 58 |
| Fig. 17 SK12・SK350 平面図・断面図 | 26 | Fig. 50 R1 SK209（階段状遺構部分） 出土遺物 | 59 |
| Fig. 18 SK12 出土遺物 磁器 | 27 | Fig. 51 R1 SK209 出土遺物 石製品 | 60 |
| Fig. 19 SK12 出土遺物 磁器 | 28 | Fig. 52 R1 M1 出土遺物 | 62 |
| Fig. 20 SK12 出土遺物 磁器 | 29 | Fig. 53 R1 M2 出土遺物 磁器 | 63 |
| Fig. 21 SK12 出土遺物 磁器 | 30 | Fig. 54 R1 M2 出土遺物 陶器 | 64 |
| Fig. 22 SK12 出土遺物 磁器 | 31 | Fig. 55 R1 M2 出土遺物 陶器 | 65 |
| Fig. 23 SK12 出土遺物 陶器 | 32 | Fig. 56 R1 M2 出土遺物 陶器 | 66 |
| Fig. 24 SK12 出土遺物 陶器 | 33 | Fig. 57 R1 M2 出土遺物 陶器 | 67 |
| Fig. 25 SK12 出土遺物 陶器 | 34 | Fig. 58 R1 M2 出土遺物 陶器 | 68 |
| Fig. 26 SK12 出土遺物 陶器 | 35 | Fig. 59 R1 M2 出土遺物 陶器 | 69 |
| Fig. 27 SK12 出土遺物 陶器 | 36 | Fig. 60 R1 M2 出土遺物 陶器 | 70 |
| Fig. 28 SK12 出土遺物 陶器 | 37 | Fig. 61 R1 M2 出土遺物 陶器 | 71 |
| Fig. 29 SK12 出土遺物 陶器 | 38 | Fig. 62 R1 M2 出土遺物 土師器類 | 72 |
| Fig. 30 SK12 出土遺物 陶器 | 39 | Fig. 63 R1 M2 出土遺物 瓦 | 73 |
| Fig. 31 SK12 出土遺物 陶器 | 40 | Fig. 64 R1 M2 出土遺物 須恵器・土器 | 74 |
| Fig. 32 SK12 出土遺物 陶器 | 41 | Fig. 65 R1 M2 出土遺物 鉄製品・ キセル類・鏡 | 75 |
| Fig. 33 SK12 出土遺物 陶器 | 42 | Fig. 66 R1 M2 出土遺物 古銭 | 76 |
| Fig. 34 SK12 出土遺物 陶器 | 43 | Fig. 67 R1 M2 出土遺物 石製品 | 77 |
| | | Fig. 68 R1 M2 出土遺物 石器類 | 78 |

| | | | | | |
|----------|--------------------------------------|-----|----------|-------------------------------------|-----|
| Fig. 69 | R1 M3 出土遺物 | 79 | Fig. 101 | 北区 SM13 M2 出土遺物 陶器 | 116 |
| Fig. 70 | R1 M2-3 出土遺物 磁器・陶磁器 | 80 | Fig. 102 | 北区 SM13 M2 出土遺物 陶器 | 117 |
| Fig. 71 | R1 M3-2 出土遺物 陶器・ 土師器・瓦 | 81 | Fig. 103 | 北区 SM13 M2 出土遺物 陶器 | 118 |
| Fig. 72 | R1 M3-2 出土遺物 石製品・ 金属製品 | 82 | Fig. 104 | 北区 SM13 M2 出土遺物 陶器 | 119 |
| Fig. 73 | R1-2 M4 出土遺物 磁器・ 陶磁器 | 83 | Fig. 105 | 北区 SM13 M2 出土遺物 陶器・ 土師器・土製品 | 120 |
| Fig. 74 | R1-2 M4 出土遺物 陶器・土器 | 84 | Fig. 106 | 北区 SM13 M2 出土遺物 石製品 | 121 |
| Fig. 75 | R1-2 M4 出土遺物 瓦 | 85 | Fig. 107 | 北区 SM13 M2 出土遺物 石製品 | 122 |
| Fig. 76 | R1-2 M4 出土遺物 瓦 | 86 | Fig. 108 | 北区 SM13 M2 出土遺物 石製品・金属製品 | 123 |
| Fig. 77 | R1-2 M4 出土遺物 瓦・金属製品 | 87 | Fig. 109 | 北区 SM13 M2 集積 磁器・陶器 | 124 |
| Fig. 78 | R1-2 M5 出土遺物 | 88 | Fig. 110 | 北区 SM13 M2 集積 陶器 | 125 |
| Fig. 79 | R1-2 M7 出土遺物 磁器・陶器 | 89 | Fig. 111 | 北区 SM13 M2 集積 石製品 | 126 |
| Fig. 80 | R1-2 M7 出土遺物 陶器 | 90 | Fig. 112 | 北区 SM13 M2 集積 石製品 | 127 |
| Fig. 81 | R1-2 M7・M8 出土遺物 瓦・土器・鉄製品 | 91 | Fig. 113 | 北区 SM13 M2-2 出土遺物 石製品・鉄製品 | 128 |
| Fig. 82 | R1 | 92 | Fig. 114 | 北区 SM13 M2-3 出土遺物 | 129 |
| Fig. 83 | 3層上面検出遺構 | 96 | Fig. 115 | 北区 SM13 西ベルト M1 出土遺物 磁器 | 131 |
| Fig. 84 | SD3 出土遺物 | 97 | Fig. 116 | 北区 SM13 西ベルト M1 出土遺物 陶器 | 132 |
| Fig. 85 | SD3 出土遺物 石製品 | 98 | Fig. 117 | 北区 SM13 西ベルト M1 出土遺物 陶器 | 133 |
| Fig. 86 | SK7・SK11 出土遺物 | 99 | Fig. 118 | 北区 SM13 西ベルト M1 出土遺物 陶器 | 134 |
| Fig. 87 | SK9 出土遺物 | 100 | Fig. 119 | 北区 SM13 西ベルト M1 出土遺物 陶器 | 135 |
| Fig. 88 | 北区 4a 層出土遺物 磁器・ 陶器・土師器類 | 102 | Fig. 120 | 北区 SM13 西ベルト M1・M2 出土遺物 磁器・陶器 | 136 |
| Fig. 89 | 北区 4a 層出土遺物 陶器 | 103 | Fig. 121 | 北区 SM13 西ベルト M3 出土遺物 土師器類 | 137 |
| Fig. 90 | 北区 4a 層出土遺物 鉄製品・ 石製品 | 104 | Fig. 122 | 北区 SM13 西ベルト M1・M2 出土遺物 鉄製品 | 138 |
| Fig. 91 | 北区 4b 層・4c 層遺構検出状況 | 105 | Fig. 123 | 北区 SM13 中央ベルト M2 出土遺物 磁器・陶器 | 139 |
| Fig. 92 | 北区 西ベルト層位断面図 (SM13・SM210・R301を含む) | 105 | Fig. 124 | 北区 SM13 中央ベルト M2 出土遺物 陶器 | 140 |
| Fig. 93 | 北区 SM13 M1 出土遺物 磁器 | 107 | Fig. 125 | 北区 SM13 中央ベルト M2 出土遺物 陶器・土師器・鉄製品 | 141 |
| Fig. 94 | 北区 SM13 M1 出土遺物 陶器 | 108 | | | |
| Fig. 95 | 北区 SM13 M1 出土遺物 陶器 | 109 | | | |
| Fig. 96 | 北区 SM13 M1 出土遺物 陶器 | 110 | | | |
| Fig. 97 | 北区 SM13 M1 出土遺物 陶器 | 111 | | | |
| Fig. 98 | 北区 SM13 M1 出土遺物 陶器 | 112 | | | |
| Fig. 99 | 北区 SM13 M1 出土遺物 土師器・石製品・金属製品 | 113 | | | |
| Fig. 100 | 北区 SM13 M2 出土遺物 陶器 | 115 | | | |

| | | | | | |
|----------|------------------------------|-----|----------|------------------------------|-----|
| Fig. 126 | 北区 SM13 東ベルト M3 出土遺物 | 142 | Fig. 163 | 南区 R102 出土遺物 磁器・陶器 | 177 |
| Fig. 127 | 北区 SM13 出土遺物 | 143 | Fig. 164 | 南区 R102 出土遺物 陶器 | 178 |
| Fig. 128 | 北区 P60・SK24 出土遺物 | 144 | Fig. 165 | 南区 R102 出土遺物 陶器 | 179 |
| Fig. 129 | 北区 SK57 出土遺物 石製品 | 145 | Fig. 166 | 南区 R102 出土遺物 陶器 | 180 |
| Fig. 130 | 北区 SK73 出土遺物 | 146 | Fig. 167 | 南区 R102 出土遺物 陶器 | 181 |
| Fig. 131 | 北区 4d 層～4g 層遺構検出状況 | 148 | Fig. 168 | 南区 R102 出土遺物 土師器 | 182 |
| Fig. 132 | 北区 SM210 上面 SK231 出土遺物 | 149 | Fig. 169 | 南区 R102 出土遺物 瓦 | 183 |
| Fig. 133 | 北区 SM210 上面検出遺構 出土遺物 | 149 | Fig. 170 | 南区 R102 出土遺物 瓦 | 184 |
| Fig. 134 | 北区 SM210 上面 P226 出土遺物 石製品 | 150 | Fig. 171 | 南区 R102 出土遺物 金属製品 | 185 |
| Fig. 135 | 北区 SM210 出土遺物 | 151 | Fig. 172 | 南区 R102 出土遺物 石製品 | 186 |
| Fig. 136 | 北区 4d 層上面検出遺構出土遺物 | 152 | Fig. 173 | 南区 R102 出土遺物 石製品 | 187 |
| Fig. 137 | 北区 4g 層上面検出遺構出土遺物 | 152 | Fig. 174 | 南区 4d 層～4g 層遺構検出状況 | 188 |
| Fig. 138 | 北区 4 層出土遺物 | 153 | Fig. 175 | 南区 AZ42・AZ87 出土遺物 | 189 |
| Fig. 139 | 北区 4 層出土遺物 | 154 | Fig. 176 | 南区 SK72 出土遺物 | 190 |
| Fig. 140 | 北区 4 層出土遺物 | 155 | Fig. 177 | 南区 SK72 出土遺物 石製品 | 191 |
| Fig. 141 | 北区 5 層 R301 検出状況 | 156 | Fig. 178 | 南区 SK182 出土遺物 | 192 |
| Fig. 142 | 北区 R301 出土遺物 | 157 | Fig. 179 | 南区 SK205 出土遺物 | 192 |
| Fig. 143 | 北区 5c 層出土遺物 S=1/3 | 158 | Fig. 180 | 南区 R195 出土遺物 | 193 |
| Fig. 144 | 南区 4a-4c 層遺構検出状況 | 159 | Fig. 181 | 南区 5 層以下の遺構検出状況 | 194 |
| Fig. 145 | 南区 SM14 出土遺物 | 160 | Fig. 182 | 南区 R262 出土遺物 | 195 |
| Fig. 146 | 南区 SK51 出土遺物 | 161 | Fig. 183 | 南区 R272 出土遺物 | 195 |
| Fig. 147 | 南区 SD21・22 出土遺物 | 161 | Fig. 184 | 南区 R299 出土遺物 | 195 |
| Fig. 148 | 南区 SK52 出土遺物 磁器 | 162 | Fig. 185 | 南区 4b 層出土遺物 磁器・ 陶器・土師器・土器 | 197 |
| Fig. 149 | 南区 SK52 出土遺物 陶器 | 163 | Fig. 186 | 南区 4b 層出土遺物 瓦・ 石器・鉄製品 | 198 |
| Fig. 150 | 南区 SK52 出土遺物 陶器 | 164 | Fig. 187 | 南区 4c 層出土遺物 | 199 |
| Fig. 151 | 南区 SK52 出土遺物 陶器 | 165 | Fig. 188 | 南区 4c 層出土遺物 | 200 |
| Fig. 152 | 南区 SK52 出土遺物 陶器 | 166 | Fig. 189 | 南区 4d 層出土遺物 | 200 |
| Fig. 153 | 南区 SK52 出土遺物 陶器 | 167 | Fig. 190 | 南区 4d 層出土遺物 金属製品 | 201 |
| Fig. 154 | 南区 SK52 出土遺物 陶器 | 168 | Fig. 191 | 南区 4d 層出土遺物 石製品 | 202 |
| Fig. 155 | 南区 SK52 出土遺物 陶器 | 169 | Fig. 192 | 南区 4e 層・4g 層・4 層出土遺物 | 203 |
| Fig. 156 | 南区 SK52 出土遺物 土師器 | 170 | Fig. 193 | 出土地点不明遺物 | 204 |
| Fig. 157 | 南区 SK52 出土遺物 金属製品 | 171 | | | |
| Fig. 158 | 南区 SK52 出土遺物 石製品 | 172 | | | |
| Fig. 159 | 南区 SK52 出土遺物 金属製品 | 173 | | | |
| Fig. 160 | SK85・SK92 出土遺物 | 174 | | | |
| Fig. 161 | 南区 SD54・SD61 出土遺物 | 175 | | | |
| Fig. 162 | 南区 SD69 出土遺物 | 176 | | | |

表目次

| | |
|--------------------|---|
| Tab. 1 鹿大構内遺跡の主な調査 | 3 |
|--------------------|---|

図版目次

| | | | |
|----------------------|-----|------------------------|-----|
| PL. 1 発掘調査の状況 | 207 | PL. 26 南区3層・4層耕作痕・R207 | 232 |
| PL. 2 表土除去後R1検出状況 | 208 | PL. 27 南区5層以下 | 233 |
| PL. 3 R1木杭検出状況 | 209 | PL. 28 南区完掘 | 234 |
| PL. 4 R1シガラミ検出状況 | 210 | PL. 29 北壁層位 | 235 |
| PL. 5 R1南側小ピット | 211 | PL. 30 西壁層位 | 236 |
| PL. 6 R1SK209出土桶 | 212 | PL. 31 東壁層位・南区4層ベルト | 237 |
| PL. 7 R1SK209段状遺構 | 213 | PL. 32 東壁・南壁層位 | 238 |
| PL. 8 R1埋土 | 214 | PL. 33 1層出土遺物 | 239 |
| PL. 9 SK12 | 215 | PL. 34 1層出土遺物 | 240 |
| PL. 10 北区3層上面・SM13検出 | 216 | PL. 35 SK12出土遺物 | 241 |
| PL. 11 SM13 | 217 | PL. 36 SK12出土遺物 | 242 |
| PL. 12 北区3・4層上面 | 218 | PL. 37 SK12出土遺物 | 243 |
| PL. 13 北区3層・4層遺構 | 219 | PL. 38 SK350出土遺物 | 244 |
| PL. 14 北区SM210上面検出 | 220 | PL. 39 R1出土遺物 | 245 |
| PL. 15 SK231 | 221 | PL. 40 R1・SM13出土遺物 | 246 |
| PL. 16 北区R301 | 222 | PL. 41 SM13出土遺物 | 247 |
| PL. 17 南区4b・4c層 | 223 | PL. 42 SM13出土遺物 | 248 |
| PL. 18 南区SD69 | 224 | PL. 43 SK73・SM210出土遺物 | 249 |
| PL. 19 南区4b・4c層遺構 | 225 | PL. 44 R301・SK52出土遺物 | 250 |
| PL. 20 南区4層遺構 | 226 | PL. 45 SK52・R102出土遺物 | 251 |
| PL. 21 南区4層遺構 | 227 | PL. 46 R102出土遺物 | 252 |
| PL. 22 南区SK160 | 228 | PL. 47 R102・SD69出土遺物 | 253 |
| PL. 23 南区4f上面検出ピット | 229 | PL. 48 軽石加工品 | 254 |
| PL. 24 南区4層中遺構 | 230 | | |
| PL. 25 南区4層中遺構 | 231 | | |

1 章 遺跡の位置と環境

1.1 鹿児島大学に所在する遺跡

鹿児島大学の敷地のうち、埋蔵文化財包蔵地となっているのは、鹿児島市にある郡元団地と桜ヶ丘団地および唐湊寄宿舍、指宿市に所在する農学部附属指宿植物試験場がある (Fig. 1)。遺跡名称としては、郡元団地は鹿大構内遺跡、桜ヶ丘団地は脇田亀ヶ原遺跡、唐湊寄宿舍は唐湊遺跡、指宿植物試験場は弥次ヶ湯遺跡と呼ばれている。また、薩摩川内市に所在する農学部附属農場入来牧場では、縄文時代の遺物の分布が確認されている。

鹿児島大学の主要キャンパスが所在する鹿児島市は、薩摩半島の東中央部に位置する (Fig. 2)。その東側には鹿児島湾が広がり、眼前に桜島を望むことができる。鹿児島市市街地の南北および西側は、台地 (吉野・武岡・紫原・五位野) に囲まれ、これを侵食する稻荷川、甲突川、田上川、脇田川、永田川が鹿児島湾へ東流し、平野部を形成している。郡元団地は平野部に位置し、桜ヶ丘団地と唐湊寄宿舍は台地上に位置している。本書では鹿大構内遺跡で 2013 年度に実施された発掘調査 (2013-1) について報告する。

1.2 鹿大構内遺跡 (Fig. 2, Tab. 1)

鹿大構内遺跡は沖積平野部の自然堤防帯に立地し、標高は約 7m である。昭和 26 年の県立医大遺跡 (現在の鹿児島大学附属中学校敷地内) の調査 (河口 1989) 以降、現在までに 70 回を超える件数の発掘調査が行われている (Tab.1)。なお、埋蔵文化財調査室設置以前の昭和 59 年までは、「釘田」遺跡や「水町」遺跡など旧小字名等が遺跡の名称として用いられている (鹿児島大学埋蔵文化財調査室 1986)。

本遺跡は縄文時代前期～近世の複合遺跡であるが、多く検出されているのは古墳時代の竪穴建物跡である。居住域としては 5 つの範囲が確認できる (Fig. 3)。郡元団地中央部には東西方向に流れる河川跡がみられ、河川跡埋土からは弥生～古墳時代の木製品や木杭列などの遺物が出土している。その一部は、井堰跡と考えられ、現在郡元団地内 4 か所で確認されている弥生時代・古墳時代の水田遺構に関連するものである。古墳時代の遺物・遺構包含層より上位では、古代から近代に至るまでの水田・畑地跡が連続的に認められ、古代以降、この地では継続的に農耕が行われていたことが推定される。

本書で報告する地点は、鹿大構内遺跡の北西部に位置する。周辺の農学部一帯は、江戸時代の水田跡が良好に残存していることが確認されている (新里他 2010)。また、縄文時代から江戸時代の遺物を堆積物に含む河川跡が数カ所で確認されている。さらに上層では、明治 42 年に設置された鹿児島高等農林学校の校舎跡やそれに伴う遺物が出土している。本調査地点も察付近にあたと推定される。先史時代のものは河川跡から摩滅した縄文土器・弥生土器が一帯で出土しているが、本調査地点より南側 100m ほど離れた 2006-2 では弥生時代中期の竪穴建物跡が 1 基確認されており、付近で先史時代の活動があったことがうかがえる。竪穴建物跡の上部は一帯に広がる江戸時代の水田開発時に掘削されたと推定され、それより下位にある遺構が確認されたものと推定される。中世の遺構は確認されていないが、遺物は明代の洪武通宝など一定量得られており、その分布は断片的ではあるものの農学部付近を含め、キャンパス全域に及ぶ。

文献

- 鹿児島大学埋蔵文化財調査室 1986 『鹿児島大学埋蔵文化財調査室年報 I』
河口貞徳 1969 「弥生時代」『鹿児島市史』I 鹿児島市史編纂委員会 58-75 頁砂田光紀・松永幸男・中村直子 1990 「第 II 部 第 2 章 鹿児島大学宇宿団地 E-8・9 区における発掘調査報告」鹿児島大学埋蔵文化財調査室 (編) 『鹿児島大学埋蔵文化財調査室年報』V, 鹿児島大学埋蔵文化財調査室, pp. 15-38.
新里貴之・中村直子・寒川朋枝 (編) 2010 『鹿児島大学構内遺跡：郡元団地 D-7・8 区；郡元団地 D・E-5 区；郡元団地 C-4～6 区；郡元団地 C-6 区』鹿児島大学埋蔵文化財調査室調査報告書 第 5 集 鹿児島大学埋蔵文化財調査室

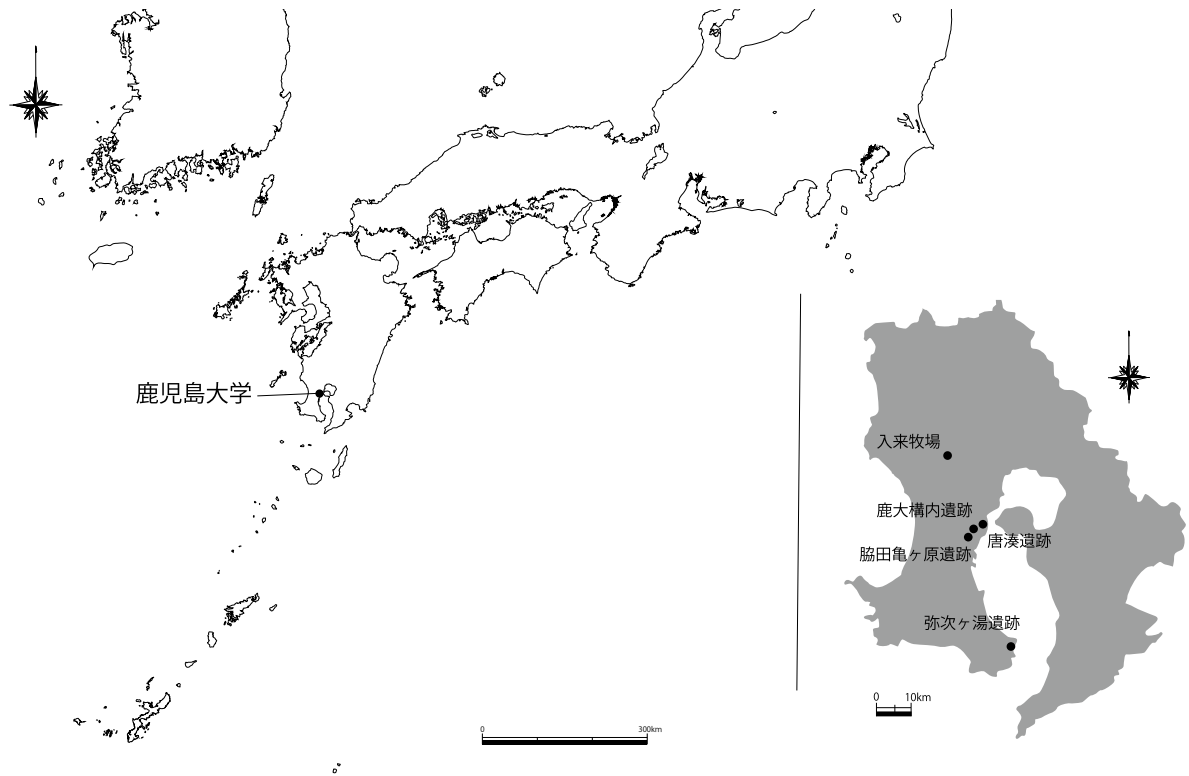


Fig. 1 鹿児島大学構内に所在する遺跡の位置



Fig. 2 鹿児島市内に所在する鹿児島大学構内の遺跡 (S= 1/60,000)

国土地理院発行の5万分の1地形図(鹿児島)を使用

Tab. 1 鹿大構内遺跡の主な調査

| 調査コード | 地区 | 起因する事業名 | 主な時代 | 主な遺構・遺物 | 掲載文献 |
|-------|------------|-----------------------|----------------------|--------------------------------------|---|
| 51-1 | Q-10 区 | 鹿児島県立医大建築工事 | 古墳時代 | 竪穴建物跡 | 河口 1952. 河口 1955. 河口 1969 |
| 75-1 | I・J-4 区 | 教養部校舎増築工事(釘田第1地点) | 古墳時代 | 竪穴建物跡 | 年報VI |
| 76-1 | I-8 区 | 理学部2号館増築工事(釘田第8地点) | | 竪穴建物跡・河川跡・木杭列, 土器・須恵器 | 年報I, 年報28, 報告書12, 報告書15 |
| 76-2 | M・N-5・6 区 | 教育学部第2体育館建設工事(釘田第6地点) | | 溝状遺構, 土器・須恵器 | 年報I |
| 78-1 | J-5 区 | 教養部講義室建設工事(釘田第2地点) | | 土器 | |
| 79-1 | L-3・4 区 | 法文学部講義室建設工事(釘田第3地点) | | 土器 | 年報I |
| 79-2 | O-4・5 区 | 教育学部校舎建設工事(釘田第7地点) | | 土器 | 年報I |
| 79-4 | K・L-9・10 区 | 教養部講義室建設工事(釘田第4地点) | | 用水路 | |
| 79-5 | E-6 区 | 農学部研究棟建設工事(釘田第5地点) | | | |
| 80-1 | I-11・12 区 | 工学部機械工学科校舎建設工事 | | 溝状遺構, 土器・須恵器 | 年報I, 年報II |
| 83-1 | G・H-9 区 | 電子計算機室建設工事(釘田第9地点) | | 溝状遺構, 土器・須恵器 | 年報I 池畑 1991(年報VI付編III), 年報VI |
| 83-3 | K-12 区 | 工学部危険物薬品庫改修工事 | | 水田・ピット, 土器・須恵器・磁器 | 年報I, 鹿児島大学法文学部考古学研究室, 1985 |
| 83-4 | C・D-9 区 | 農学部温室建替え工事 | | 溝状遺構, 土器・古銭・陶磁器 | 年報I |
| 84-2 | J-7 区 | 理学部車庫建設工事 | | 土器 | 年報I, 鹿児島大学法文学部考古学研究室 1986 |
| 84-3 | P-6・7 区 | 教育学部校舎建設工事(水町遺跡) | | 水田跡・溝状遺構, 土器・硬玉製勾玉 | 坪根 1987 |
| 85-1 | I・J-9・10 区 | 理学部一号館増築工事 | 古墳時代 | 竪穴建物跡群 | 年報I |
| 86-1 | J-9 区 | 理学部塵捨場設置工事 | 古墳時代 | 竪穴建物跡 | 年報II |
| 87-2 | G・H-9・10 区 | 電子計算機室増築工事 | 平安～鎌倉時代 | 溝状遺構・河川跡 | 年報III |
| 89-3 | F-3・4 区 | 大学院連合農学研究科校舎建設工事 | 近世・中世 | 土取り穴群 | 年報V, 年報VI |
| 89-4 | Q-9・10 区 | 教育学部附属中学校プール上屋建設工事 | 古墳時代 | 竪穴建物跡群 | 年報V, 年報VI |
| 90-4 | S・T-6・7 区 | 教育学部附属小学校プール上屋建設工事 | 古墳時代 | 竪穴建物跡群, 鉄製鋤先・墨書土器 | 年報VII |
| 90-5 | H-11・12 区 | 工学部情報工学科校舎建設工事 | 弥生時代～近世 | 河川跡 | 年報VII, 年報VIII |
| 92-1 | K-12 区 | 工学部応用化学工学科エレベーター建設工事 | 古代? | 土器 | 年報VIII |
| 92-2 | O・P-4・5 区 | 教育学部音楽美術棟建設工事 | 近世 古墳時代 | 水田跡 溝状遺構 | 年報VIII, 年報IX・X |
| 92-3 | O-7 区 | 教育学部福利厚生施設建設工事 | 古墳時代 古墳時代以前 | 溝状遺構・ピット群 溝状遺構・水田跡 | 鹿児島大学埋蔵文化財調査室年報IX・X |
| 92-4 | | 中央図書館増築工事(1次) | 古墳時代 | 竪穴建物跡跡 | 年報18 |
| 93-1 | K・L-6 区 | 中央図書館増築工事(2次) | 古墳時代 | 竪穴建物跡・溝状遺構 | 年報18, 年報19 |
| 93-2 | L-11・12 区 | 稲盛会館建設工事 | 近世 平安～近世 | 水田跡 遺物 | 『鹿児島大学構内遺跡郡元団地L-11・12区-鹿児島大学稲盛会館建設に伴う埋蔵文化財発掘調査報告書-』 |
| 93-4 | P-4 区 | 教育学部教育実践研究指導センター建設工事 | 近世 古墳時代 弥生時代後期 | 溝状遺構・水田遺構 溝状遺構・掘立柱建物跡・ピット群 土器群 | 年報11 |
| 93-5 | H-11 区 | 地域共同研究センター建設工事 | 弥生時代 | 河川跡・木杭列 | 年報12, 年報13 |

Tab. 1 (つづき)

| 調査コード | 地区 | 起因する事業名 | 主な時代 | 主な遺構・遺物 | 掲載文献 |
|--------|-----------|-----------------------|--------------------------------|---|----------------|
| 93-6 | M~T-7~12区 | 運動場照明設置工事 | 古墳時代 古代 | 住居跡・土墳墓 | 年報 15 |
| 95-1 | K・L-5・6区 | 中央図書館建築工事(3次) | 古墳時代 弥生時代 | 溝状遺構 遺物包含層 | 年報 19 報告書 3 |
| 95-4 | Q-4・5区 | 幼稚園舎建設工事 | 古墳時代 | 竪穴建物跡・掘立柱建物跡 | 報告書 4 |
| 95-5 | H-9区 | 情報処理センター増築工事 | | 河川跡・水田跡 | 報告書 2 |
| 96-1 | K-5区 | 防火水槽取設工事 | 古墳時代 | 竪穴建物跡群 | 報告書 19 |
| 97-1 | J-10・11区 | 工学部校舎建設工事 | 弥生時代 縄文時代中期 | 水田跡 土器・石器・扶杖耳飾り転用垂飾品 | 報告書 11 |
| 99-1 | J・K-4区 | 文系総合研究棟建設工事 | 近世・中世 古墳時代 | 畑跡 竪穴建物跡群・土器集中以降, 土器・須恵器・鉄斧・玉類 | |
| 2000-1 | I・J-4区 | 共同溝埋設工事 | 古墳時代 | 竪穴建物跡群, 土器・須恵器 | |
| 2001-1 | M-4・5区 | サークル棟建設工事 | 弥生時代 古墳時代 | 中期溝状遺構, ピット群 遺物 | 年報 17 |
| 2001-2 | J-7・8区 | 理学部改修工事 | 古墳時代 弥生時代 | 竪穴建物跡群, 溝跡 竪穴建物跡 | |
| 2002-1 | J・K-9・10区 | 理工系総合研究棟建設工事 | 弥生時代 | 水田跡など | 報告書 14 |
| 2002-2 | H-12・13区 | VBL棟建設工事 | 近世~弥生時代 | 河川跡, 木杭列など | |
| 2003-1 | R-9・10区 | 教育学部附属中学校体育館改修工事 | 古墳時代 | 遺構 遺物 | |
| 2005-1 | R-5・6・7区 | 教育学部附属小学校校舎改修工事 | 近代や中世 幕末前後 中世~弥生時代 中期 | 溝 銃弾 遺物 | |
| 2005-3 | Q-10区 | 教育学部附属中学校保存住居跡埋め戻し工事 | 古墳時代 | 竪穴建物跡 | 報告書 3 |
| 2005-4 | D-7・8区 | 農学部5号館改修工事 | 近世~弥生時代 | 遺物包含層 | 報告書 5, 年報 21 |
| 2006-2 | D・E-5区 | 農学部1号館改修工事 | 近世 | 高等農林建物跡 水田跡 | 報告書 5 |
| 2006-3 | R・S-4・5区 | 教育学部附属小学校改修工事(2次) | 近代 古墳時代~弥生時代 | 畑跡 遺物包含層 | |
| 2006-4 | C-5・6区 | 農学部2号館改修工事 | 近世 弥生時代~近世 | 水田跡 河川跡 | 報告書 5 |
| 2007-2 | I・J-5・6区 | 共通教育棟2号館改修工事 | 近代~弥生時代 | 水田跡, 水路, 竪穴建物跡群 | |
| 2007-4 | C-6区 | 南九州地区軽種馬医療体制整備事業 | 近代 中世以前 | 水田跡 川跡 | 報告書 5 |
| 2009-1 | Q・R-8・9区 | 教育学部附属中学校増築・改修工事 | 古墳時代 | 竪穴建物跡・ピット群, 土器 | 報告書 9, 年報 25 |
| 2009-2 | J-5区 | 共通教育棟樹木移植工事 | 古墳時代 | 住居跡 | 年報 25 |
| 2011-1 | S・T-7~9区 | 教育学部附属中学校グラウンド改修その他工事 | 古墳時代 古代 | 土器 土師器等 | 報告書 9, 年報 27 |
| 2012-1 | H・I-3~5区 | 学生会館他解体等工事(学生支援センター) | 古墳時代 縄文時代 | 水田跡(小畔・大畔・水路・足跡)・竪穴建物跡群, 土器・須恵器・磨製石鏃, 焼土跡, 土器 | 年報 28 |
| 2012-2 | Q-10区 | 教育学部附属中学校倉庫設置工事 | 古墳時代 | 土器 | 年報 28 |
| 2013-1 | C-4区 | 産業動物飼育実習棟建設工事 | 近代 江戸時代 中世 | 水田跡・建物跡・河川跡・護岸用施設, 陶磁器類・桶・瓦・石器類・鉄釘・鏡・火打石 | 本書 |
| 2013-2 | I-9区 | 電気・電子工学科棟改修工事に伴う発掘調査 | | | 報告書 26, 年報 29 |
| 2013-3 | I・J-4・5区 | 共通教育棟1号館改修その他工事 | 中世・古代 古墳時代 | 耕作痕 竪穴建物跡 | 年報 29 |
| 2014-1 | O・P-6・7区 | 教育学部学習プラザ建設工事 | 古墳時代~古代 | 溝状遺構, 土師器・土器・須恵器 | 年報 30 |
| 2014-2 | F-6区 | 保健管理センター増築工事 | 江戸時代 | 水田跡 | 報告書 16, 年報 30 |
| 2018-1 | I・J-3・4区 | 稲盛記念会館建設工事 | 古墳時代 | 竪穴建物跡群・掘立柱建物跡, 土器・須恵器・石庖丁・磨製石鏃・玉類 | 年報 34 |

Tab. 1 (つづき)

| 調査コード | 地区 | 起因する事業名 | 主な時代 | 主な遺構・遺物 | 掲載文献 |
|--------|------------------|---------------------------|------------------------------|-------------------------------------|---------------|
| 2018-2 | R～T-7～9区 | 附属中学校ブロック塀補強工事 | 中世・古代・古墳時代 | ピット | 報告書 16 |
| 2019-2 | I-4 区 | 稲盛記念館配管工事 | 古墳時代 | 竪穴建物跡・成川式土器 | 報告書 18, 年報 35 |
| 2019-4 | K-10 区 | 海洋土木工学科棟改修工事 | | | 年報 35 |
| 2020-1 | K- 5 ～ 9 区 | 樹木移植工事 | 古墳時代・弥生時代 | 水田跡 | 報告書 18 |
| 2021-2 | L- 10 区 | 樹木移植工事 | 古墳時代・弥生時代 | 水田跡? | 報告書 19 |
| 2023-1 | E-6 区 | 郡元・共同利用棟増築工事 | 江戸時代 弥生時代? 縄文時代 | 水田跡 水田層 土器 | 年報 38・39 |
| 2023-2 | O-6 区 | 郡元・教育学部エレベータ | 江戸時代, 中世 古代, 古墳時代 弥生時代 | 陶磁器・青磁・成川式土器・弥生中期 土器・鉄滓(中世?)・須恵器 | 年報 38・39 |
| 2023-3 | E-5・6 区 N-8 区 | 共同利用棟増築工事にともなう樹木 移植その他 | | | 年報 38・39 |

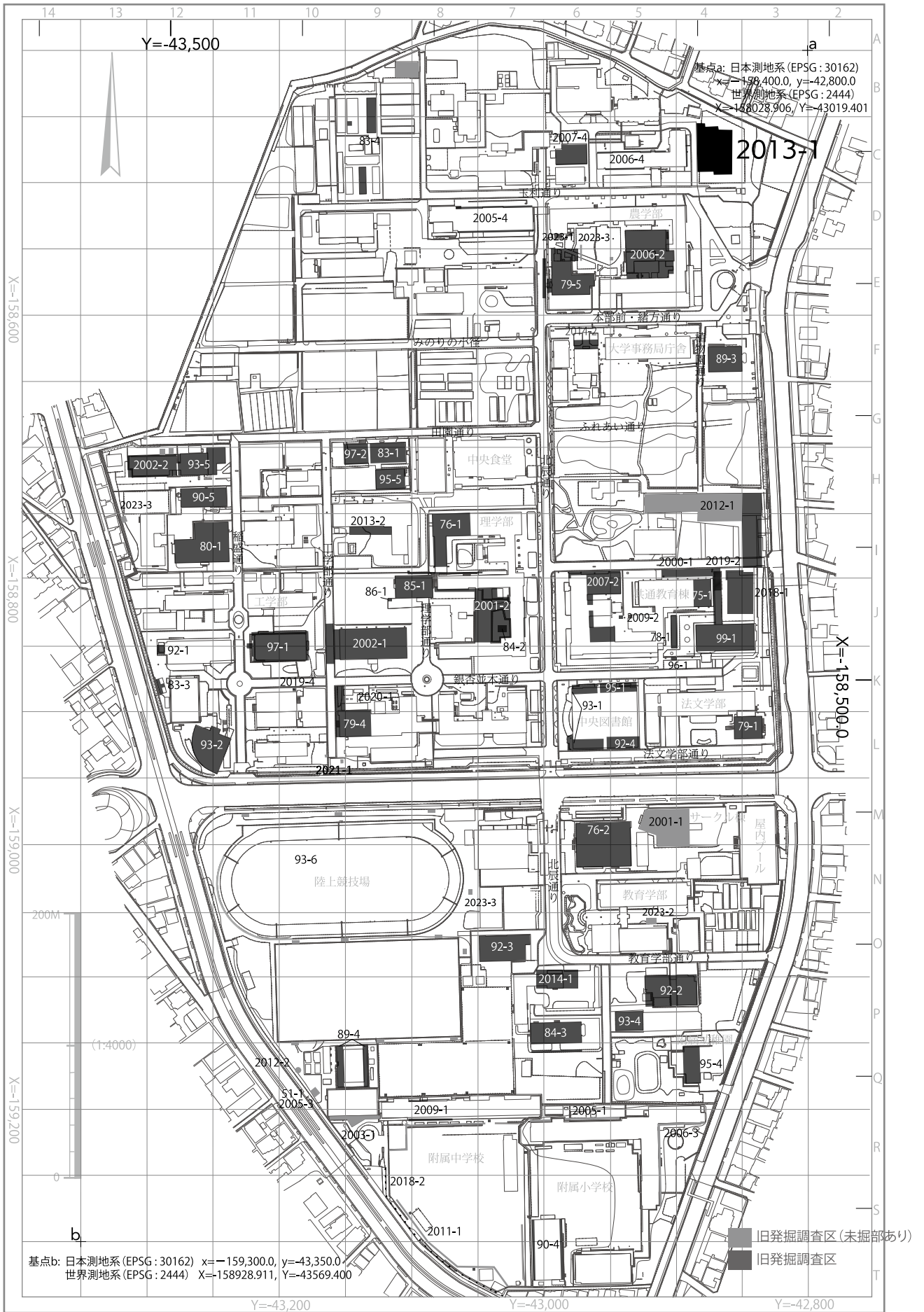


Fig. 3 鹿大構内遺跡 (郡元団地構内) における過去の発掘調査地点

2章 調査に至る経過

鹿児島大学では2013（平成25）年度に郡元キャンパス北側（Fig. 3 2013-1）において産業動物飼育棟の新営工事が計画された。建物建設予定地周辺では、農学部共通棟の発掘調査が2006（平成18）年度に実施され、近世の水田跡の他、弥生時代中期の竪穴建物跡が検出されるなど複数時期の遺構や遺物が確認され（新里他2010）、本工事地点でも江戸時代を中心とする埋蔵文化財が包蔵されていることが予想された。このため、建物建設工事に伴う事前の発掘調査を実施することになった。

3章 調査期間と体制

発掘調査は、以下の体制と期間で実施された。

| | |
|------------|------------------------------------|
| 調査コード | 2013-1 |
| 所在地 | 鹿児島市郡元 1-21-24 |
| 調査起因 | 産業動物飼育棟の建設工事 |
| 発掘期間 | 2013（平成25）年12月20日～2014（平成26）年4月30日 |
| 調査面積 | 1016m ² |
| 調査体制 | |
| 発掘主体者 | 鹿児島大学埋蔵文化財調査センター長 新田栄治 |
| 発掘調査監督 | 鹿児島大学埋蔵文化財調査センター 中村直子・新里貴之 |
| 発掘調査調査管理技士 | 国際文化財株式会社 木村 満 |
| 発掘調査調査員 | 国際文化財株式会社 土岐耕司・長林 大 |
| 作業員 | 40名 |
| 調査前の現状 | 緑地帯 |

4章 調査の経過

調査に先立ち、重機による表土（1層）の掘削をおこなった。表土は深さ1.0～1.2mで、表土中より建物基礎のコンクリートや礫群・瓦類が多く出土した。調査区南側には、東西方向に走る2条の溝状遺構の底部に人頭大の礫が詰まっていた。本地点は高等農林学校時代の建物配置図では寮建物が記録されていたため、その建物跡であると推定された。検出された礫は重量があり、溝の中から人力で取り除くには危険が伴ったため、礫群はそのまま残し、調査による掘削を進める中で露出したものを取り除くことにした。また1層からは、陶磁器類やガラス瓶などが認められ、高等農林学校時代の遺物である可能性も高いことから、1層出土遺物として取り上げることにした。

1層の重機掘削後、2層以下を人力掘削によって掘り下げながら調査を実施した。1層除去後、調査区中央を北西から南東方向に走る埋没河川（R1）が検出された。このためR1より北側を北区、南側を南区と呼称し、地区名とした。また本書において遺構等の場所を示すのに便となるよう、東西方向西からa・b・c・d、南北方向に南側から①・②・③・④・⑤と10m間隔でグリッドを設定した。グリッドの北西角起点は、X = -158,080.0, Y = -43,110.0である（Fig. 4）。

基本土層としては、1～8層まで確認したが、4層以下は北区・南区がそ

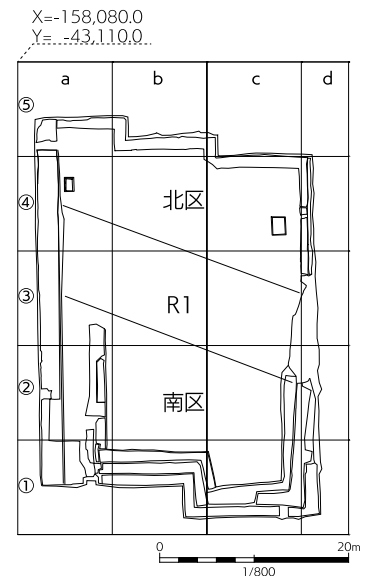


Fig. 4 調査区の区名とグリッド

S=1/800

それぞれ異なる層位の堆積状況だったため、4層以下の土層は北区・南区ごとの層位名称となる。遺物は北区・南区とも1層から5層まで確認できた。主要遺物は、ナンバリングし出土地点の座標を記録した。その他の遺物については、区・層ごとに取り上げた。

北区は5b層上面まで掘り下げた後、3カ所の下層確認トレンチを設定し（Fig. 141）、土層の観察と遺物の有無を確認して調査を終了した。南区は4層下部まで掘り下げたところ、それ以下は複数の埋没河川となっており、河川堆積物と考えられる砂を順に掘り下げた。河川堆積物砂層の下は、黒灰色のシルト質砂となり、出土遺物もなかったことからこのレベルで調査を終了した。

R1は河川堆積物が厚く堆積し、両岸近くには木杭列やシガラミ、桶等が確認された。これらの検出面底部や標高約3.0mであったが、河川堆積物が続く南北の壁面や底面からの水の流入が著しく、それより下位の掘り下げは困難かつ危険であったため、その時点でR1の調査は終了した。またR1壁面については、雨天時は特に表土掘り下げ直後から東西壁面からの調査区への水の流入が認められ、壁の小さな崩落が続いたため、東壁・西壁は状況に応じて小段や傾斜面を設置し、コンパネや土嚢などで壁を補強して調査を進めた。そのため、R1の壁面写真の十分な撮影はできなかった。また、R1部分の掘り下げ終了後は、その部分の写真や測量を終了後、南区・北区に先んじて埋戻しを行い、調査の安全性を確保した。

北区・南区は掘削作業終了後土層断面図の作成を行い、調査を終了した。調査の行程は以下の通りである。

| | |
|-------------|------------------------|
| 2013年12月20日 | 重機による表土掘削開始 |
| 2014年1月16日 | 表土除去後全景写真撮影, 2層・R1掘削開始 |
| 1月28日 | 3層上面検出, R1杭列検出 |
| 2月19日 | 4層上面検出, 4層掘削開始 |
| 4月9日 | 北区5層上面検出, 南区4層掘削終了 |
| 4月11日 | 南区下位埋没河川掘削開始 |
| 4月12日 | 北区5b層掘削開始 |
| 4月21日 | 北区5b層完掘 |
| 4月28日 | 層位断面図作成 |
| 4月30日 | 調査終了 |

5章 層位 (Fig. 5・6)

本調査では、基本的な層位として1～8層までを確認したが、北区と南区で4層以下の層位が異なる。また、調査区中央部に東西方向に流れる埋没河川R1があり、この部分は表土直下から砂を基調とした堆積物である。

北区は2層から8層まで各層が基本的に水平堆積しているが、北区東側やR1北岸付近は盛土（SM13・SM210）や溜池状の遺構（R301）が広がり、基本土層とは異なる土が広い範囲で確認できる。南区も4b層より上位に盛土（SM14・SM14-2）が認められ、また安定した土層間に薄い細砂を基調とした層の堆積が認められる場所もある。

調査区全面に広がる基本土層は以下の1層～3層である。

1層：近代から現代 1a層・1b層・1c層に細分した。

1a層：アスファルトや砂利層で桜島の火山灰（黒褐 10YR3/1）が多く含まれる。

1b層：褐 10YR4/4 シルト質砂を基調とするが、下部に礫やコンクリートなど多く含む。

1c層：褐灰 10YR6/1 シルト質砂を基調とし、2層に類似するが粗砂・軽石等混ざりが多い。

2層：灰黄褐 10YR5/2 シルト質砂、白色軽石が混ざる。

3層：明黄褐 10YR6/6 シルト質砂、白色軽石が混ざる。

北区

4層：4a層から4g層まで7つに細分した。

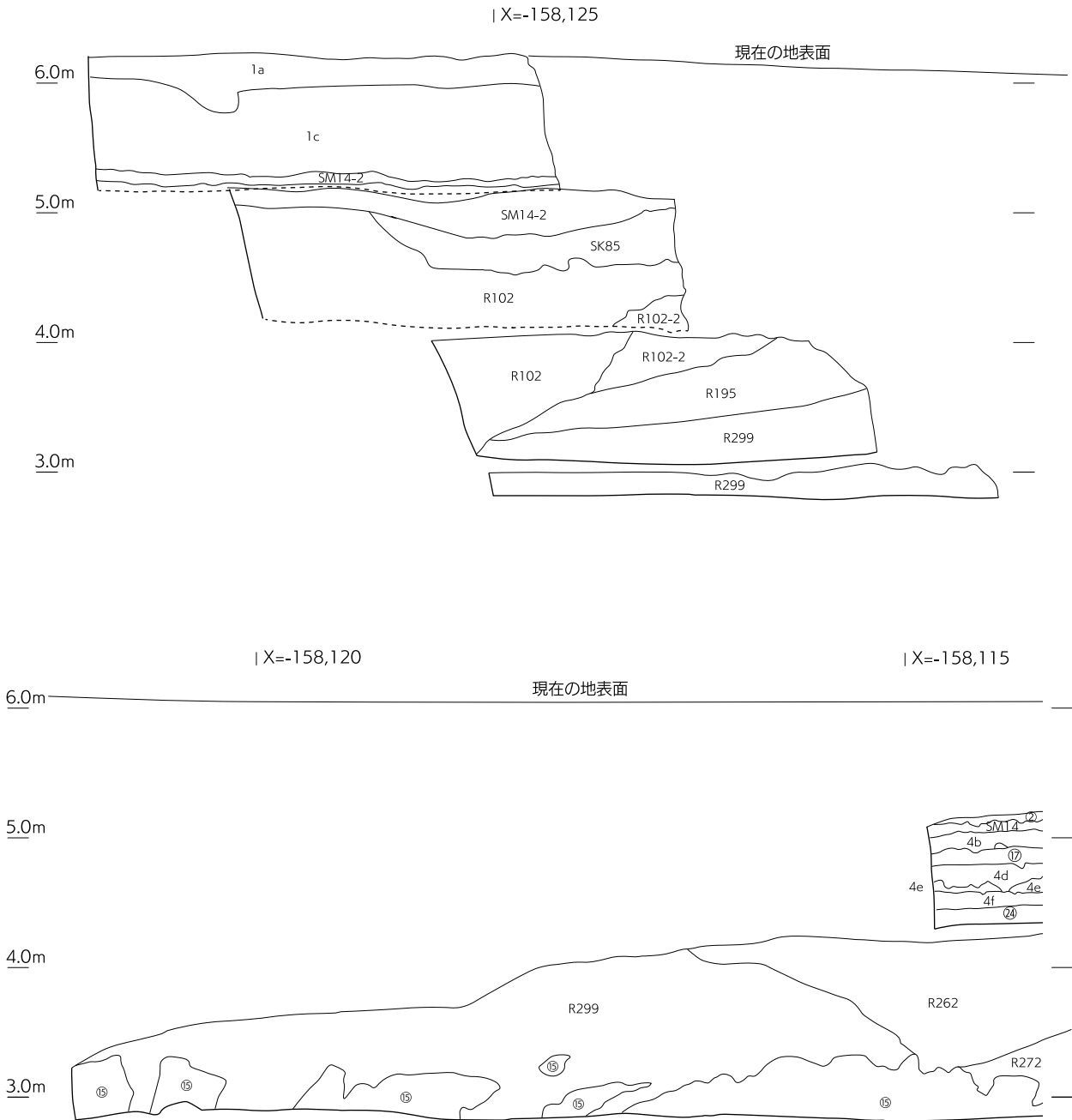
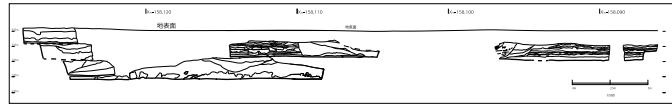
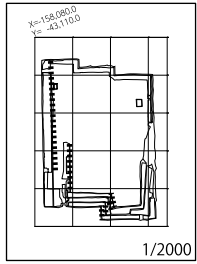


Fig. 5 西壁層位断面図 S=1/50

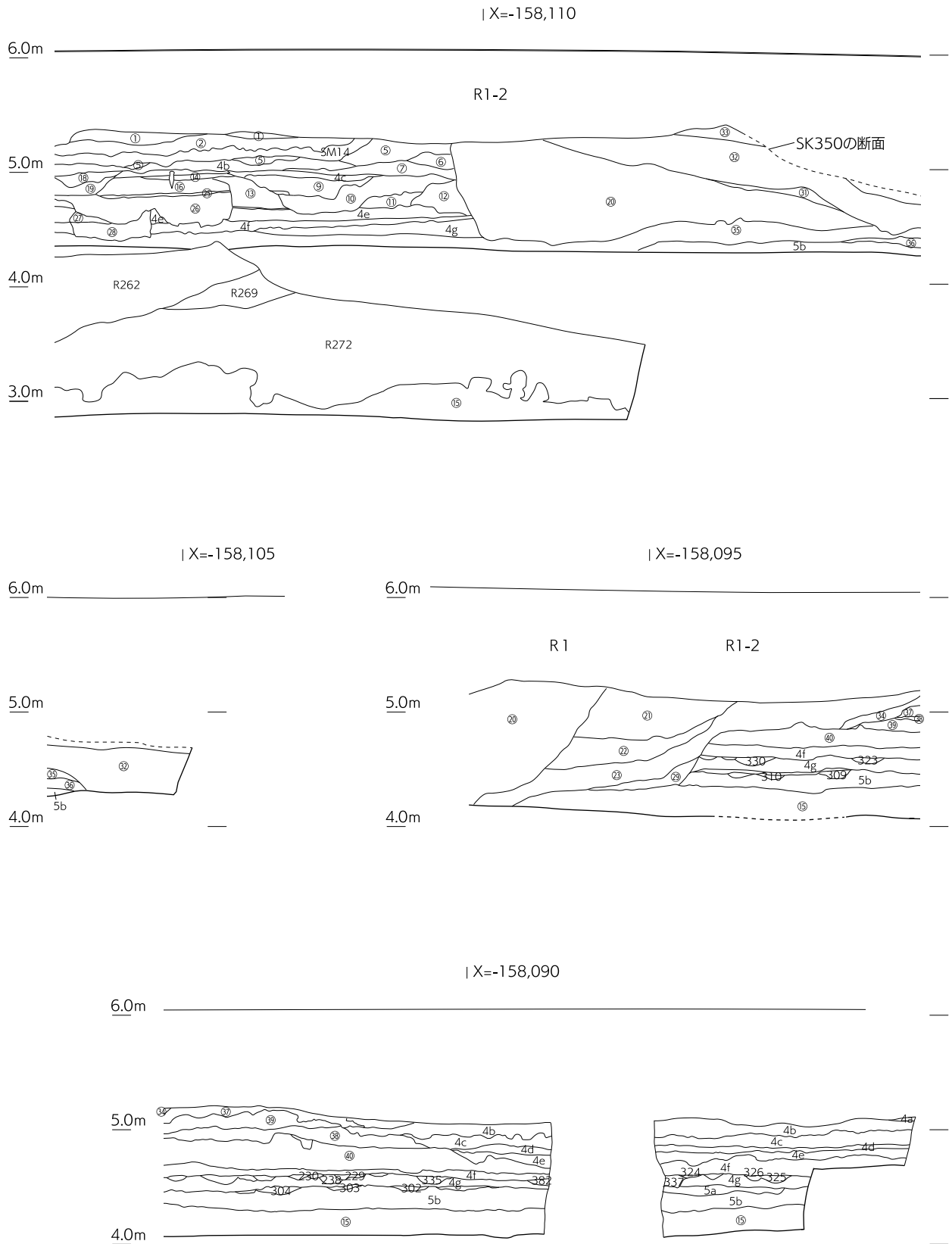


Fig. 5 (つづき)

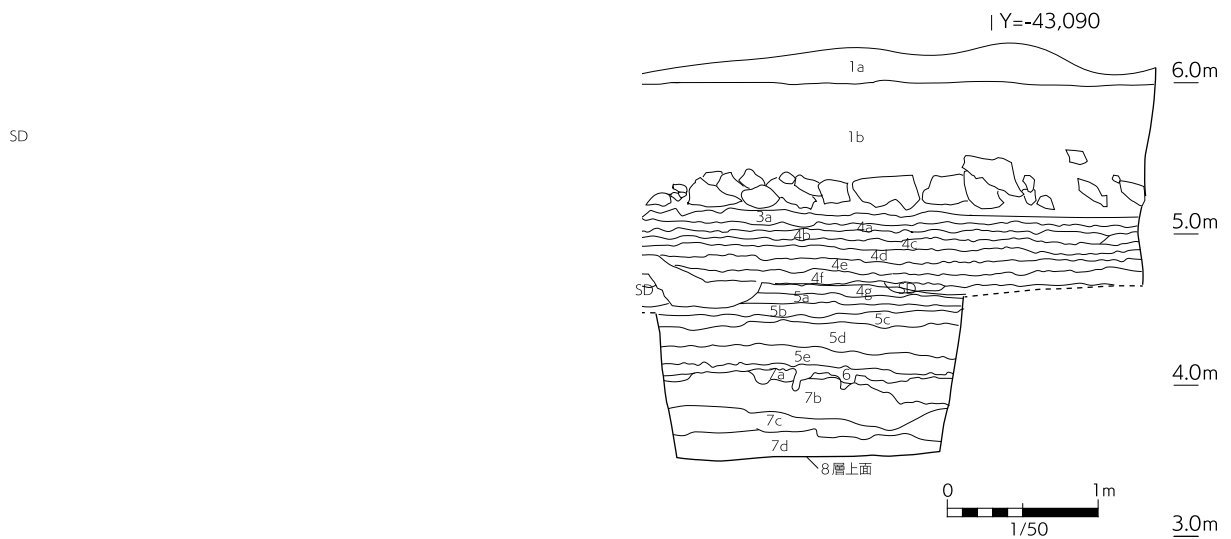
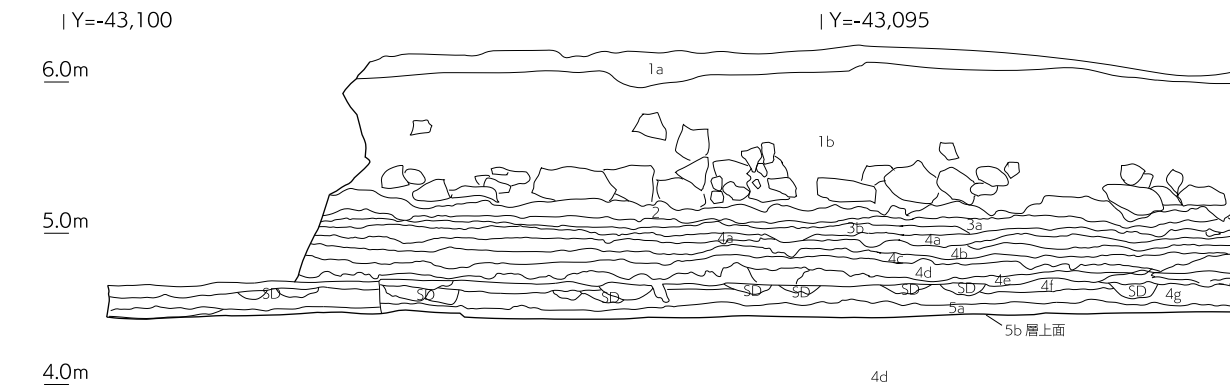
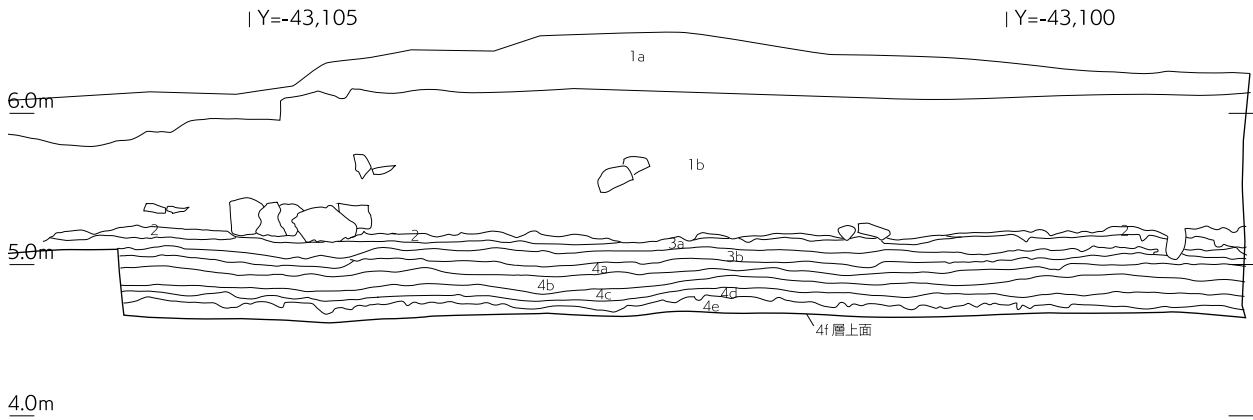
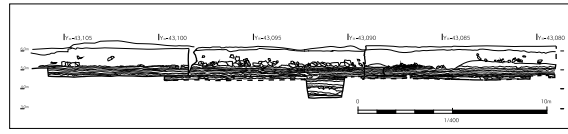
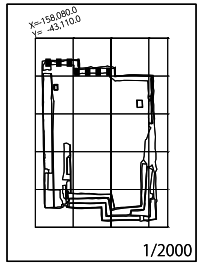


Fig. 6 北壁層位断面図 S=1/50

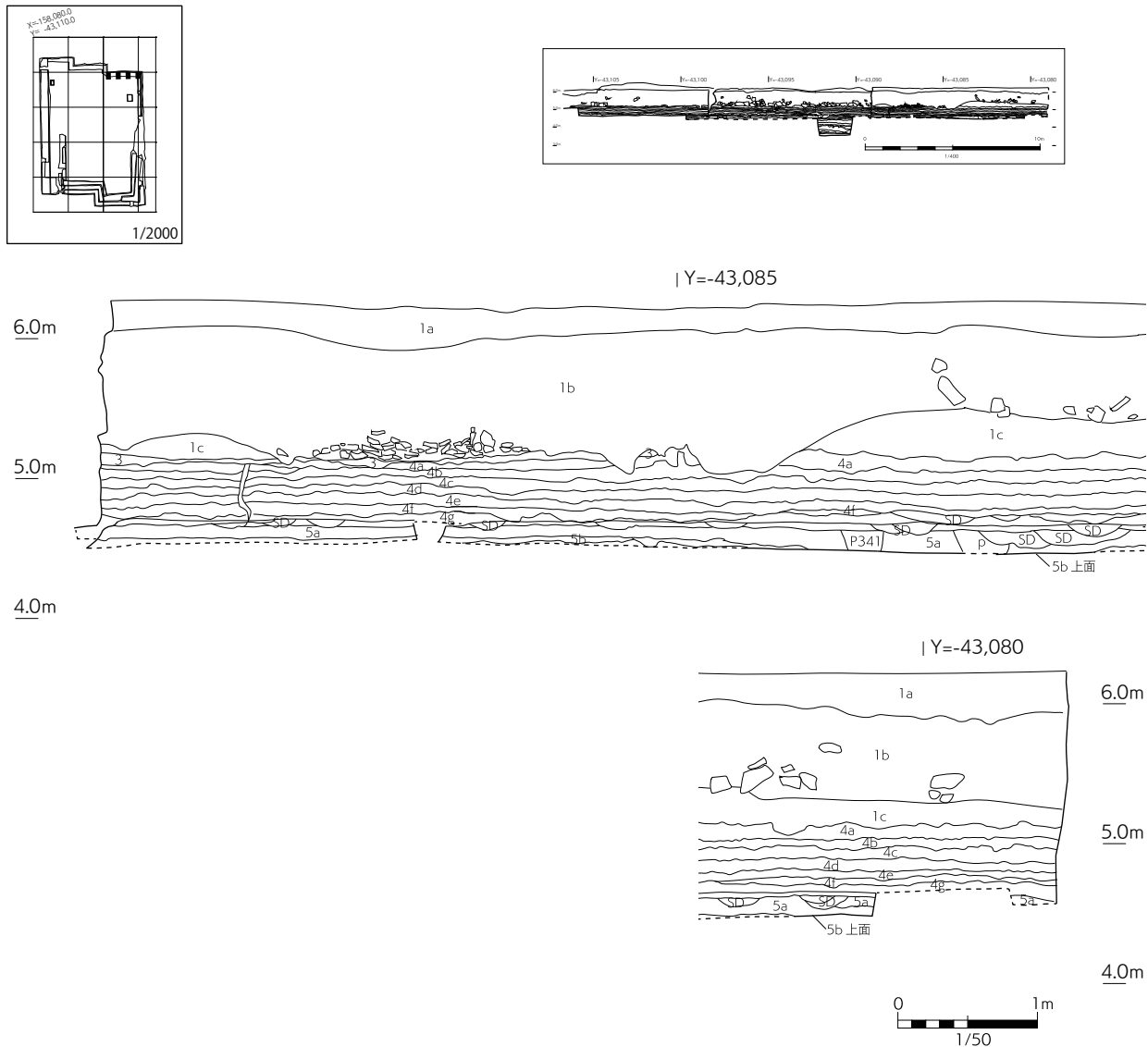


Fig. 6 (つづき)

- 4a層：褐灰 10YR5/1 シルト質砂，マンガン浸透。
- 4b層：褐灰 10YR5/1 砂質シルト，マンガン浸透。
- 4c層：灰黄褐 10YR5/2 砂質シルト，鉄分浸透。
- 4d層：灰黄褐 10YR5/2 細砂，マンガン少し浸透。
- 4e層：灰黄褐 10YR5/2 砂質シルト，マンガン浸透。
- 4f層：褐灰 10YR5/1 砂質シルト，マンガン浸透。
- 4g層：灰黄褐 10YR5/2 砂質シルト，マンガン少し浸透。
- 5層：5a層～5e層と5つに分層した。
 - 5a層：灰黄褐 10YR5/2 砂質シルト，白砂マーブル状に含む。
 - 5b層：灰黄褐 10YR5/2 砂質シルト，白砂マーブル状に含む。
 - 5c層：灰黄褐 10YR4/2 シルト質砂。
 - 5d層：灰黄褐 10YR4/2 シルト質砂，マンガン含む。
 - 5e層：灰黄褐 10YR4/2 シルト質砂，黒色シルトブロック含む。

- 6層：黒褐 10YR3/1 シルト，7層土ブロック含む。
- 7層：灰白 7.5YR8/2 シルト（上部），粗砂（下部）。
- 8層：黒 7.5YR 1.7/1 シルト（上面のみ検出）。

南区

北区の土層より全体的に砂質である。4層は分層できるが，その上に SM14 が広がる。また 4g 層より下は，全て河川堆積物（R262, R269, R299, R272）で粗砂層が堆積している。

- 4b 層：灰褐色 5YR6/2 シルト質砂，白色軽石が混ざる。SM14-2 と同じ。
- 4c 層：にぶい黄褐 10YR5/3 シルト，3～5cm 大軽石礫を少し含む，炭化物少し含む。
- 4d 層：黄灰 2.5YR5/1 細砂を基調とする。
- 4e 層：灰白 2.5Y7/1 細砂と暗灰黄 10YR5/2 細砂が水平方向に縞状に重なる。
- 4f 層：黄褐 10YR5/3 細砂を基調とする。
- 4g 層：黒色と灰白色の粗砂が水平方向に縞状に重なる。

R1

- R1 および R1-2 の埋土は 8 つに分層した。
- R1 M1：粗砂・軽石礫・礫でラミナが発達している。R1 上部の堆積物。
- R1 M2：灰黄褐 10YR5/2 シルト，R1 の下層。
- R1-2 M3：黄灰 2.5Y6/2 細砂。R1-2 の下層。
- R1-2_M4：灰黄褐 10YR6/2 細砂を基調として灰黄褐 10YR5/2 シルトブロックを含む。R1 の南北岸の外側に堆積。
- R1-2_M5：灰黄褐 10YR6/2 細砂。R1-2_M4 の直下。
- R1-2_M6：暗灰黄 2.5Y5/2 細砂。R1-2 南側のみ堆積。R1-2_SK209 階段状遺構の上層。
- R1-2_M7：黄灰 2.5Y6/2 を基調とした細砂。
- R1-2_M8：粗砂・軽石礫。M7 の直下。

層位断面図中の基本土層以外の層位（Fig.5・6 中 ○付数字）

- SM14 褐灰 10YR5/1 類似,0.5cm 大軽石レキ含む，シルト質砂 炭化粒少し含む。
- ① にぶい黄褐 10YR5/3 シルト質砂,1～2cm 大の軽石，粗砂ブロック含む。
- ② ①に類似するが砂質で，砂ブロック多い。
- ⑤ にぶい黄褐 10YR5/3 シルト質細砂,1cm 大以下のパミス含む。
- ⑥ にぶい黄褐 10YR5/3 類似 細砂，灰黄褐 10YR5/2 シルトブロック少し含む。
- ⑦ 下部灰黄褐 10YR5/2 シルト，下部：これに粗砂ブロックが混ざる。
- ⑨ にぶい黄 2.5Y6/3 砂を基調とし，4c 層土をブロックで含む。
- ⑩ 灰黄褐色 10YR6/2 細砂を基調として，4e 層土をブロックで含む。
- ⑪ にぶい黄褐 10YR5/3 細砂を基調とし，4e 層土をブロックで多く含む。
- ⑫ 灰黄褐 10YR6/2 細砂 灰黄褐 10YR5/2，シルトをブロックで混土（4e 層が攪拌されている）。
- ⑬ 黄褐 2.5Y5/3 砂を基調とし，灰黄褐 10YR5/2 細ブロックで含む。
- ⑭ ⑧に類似，灰黄褐 10YR5/2 の方が多い。
- ⑮ 灰黄褐 10YR4/2 砂質シルト（5層下部に類似）。
- ⑯ 4e 層を基調とする，細砂層が縞状に入る。
- ⑰ にぶい黄 2.5Y6/3 砂，細砂に一部軽石レキ，粗砂ブロック。
- ⑱ ④に色調は似るが，同色のシルトをブロックで含む。
- ⑲ ⑱土とにぶい黄 2.5Y 6/3 砂（下部に多い）。
- ⑳ R1-2 埋土（M4），灰黄褐 10YR6/2 細砂を基調として灰黄褐 10YR5/2 シルトブロックを含む。
- ㉑ 灰黄褐 10YR6/2 細砂。
- ㉒ R207 埋土 粗砂・軽石・レキなどを含む砂利。

- ㊸ 灰黄褐 10YR5/2 細砂。
- ㊹ 黄褐 2.5Y5/3 類似砂を基調として、㊸層土をブロックで含む。
- ㊺ におい黄褐 10YR5/3 細砂を基調、4e 層土 2～3cm のブロックで含む。
- ㊻ SK160 の埋土、灰黄褐色 10YR6/2 砂まじりシルト。
- ㊼ 灰黄褐 10YR5/2 細砂。
- ㊽ R1 埋土 (M2)。
- ㊾ 灰黄褐 10YR6/2 細砂 R1 埋土 (M1)。
- ㊿ 灰黄褐 10YR6/2 シルト質砂を基調として少し砂ブロックが混ざる。
- 1 灰黄褐 10YR6/2 細砂。
- 2 灰黄褐 10YR5/2 シルトまじり、一部は縞状に細砂。
- 3 褐灰 10YR5/1 砂質シルトに砂ブロックが混ざる。
- 4 ㊸に少し砂まじり。
- 5 褐灰 10YR5/1 砂質シルト。
- 6 灰黄褐 10YR5/2 砂質シルト、砂まじり (4f 層に類似)。

6 章 遺構と出土遺物の概要

6.1 1層出土遺物 (Fig. 7～15)

表土は重機で掘削を行ったため遺物の回収精度は落ちるが、表土中に建物遺構も検出したことから、その性格を表すものとして参考になると考えられる。紹介する遺物は、磁器・陶器・土師器・土製品・土器・骨製品・ガラス製品・瓦・石器類である。

1～27は磁器である。1～7・9～11は碗である。口縁形態に端反りと直立するものがあり、サイズもおおよそ口径12cm, 9cm, 7.5cm ぐらいの3種類がある。9～10は小碗であるが9外面は茶褐色釉がかかり、「肉弾三銃士」の文様がある。高台平面形は桜花形を呈する。8～16は鉢である。このうち12・13は蓋付き鉢で、花部分が桃色の色絵である。16は上面形が八角形を呈すると推定される。17～25は皿である。23は内面圏線は、コバルト色の呉須である。26は白磁製の碇子である。27は水注である。文様の配色が12・13に類似する。

28～37は陶器である。28は土瓶で脚を持つ。底面露胎部分にススが付着している。29は鉢(香炉)である。31は灰白色を呈する蓋である。32は土鍋で、鰐以下にススが付着している。33は白薩摩の瓶(仏花器)である。34は長太郎焼の鉢である。分厚く黒褐色の釉が施され、底面に「長太郎」銘がある。35～37は苗城川焼系で、35は甕の蓋である。36は甕口縁部である。37は摺鉢である。

38は土師器皿の口縁部である。39は弥生時代終末期から古墳時代前期の甕脚台部である。40は土鈴である。外面には赤色顔料が塗布されている。内部には土製の玉がある。41は骨製の煙管入れである。筒状を呈し、外面に精緻な文様が刻まれている。

42～65はガラス瓶である。42～50はインク瓶である。口縁部が細いタイプと体部は扁平で口縁部が直立する水注型、筒状の3種類がある。底面に「M」「S」「2」などの陽刻があり、外面側面には型の合わせが認められる。47のように歪んでいるものもある。51～57・59・61～65は薬瓶である。53は12角形を、目薬瓶である62・65は一角が凹んだ形状を呈する。外面に商品名や販売元が陽刻されているものも多い。58は瓶であるが、肩部に「SAUCE N & COMPARY」と陽刻されており、調味料用であることがわかる。60も調味料用瓶で、口にはプラスチック製の蓋が残存していた。外面底部に「Mis en bouteille an CHÂTEAU」との陽刻がある。

66～76は瓦である。いずれも平瓦で表面にキラコが見られる。ここでは押印があるものを取り上げた。「柳河・武伊製・□ノ門」「□後山門・□東宮永・□河野製」「□後山門□・東宮永□・河野庄太郎」「番津西・橋本製」「野河」など製造元の銘がある。

77は頁岩製の磨製石鏃である。摩滅しており加工痕は不明瞭である。78は軽石加工品部分的に工具による平坦

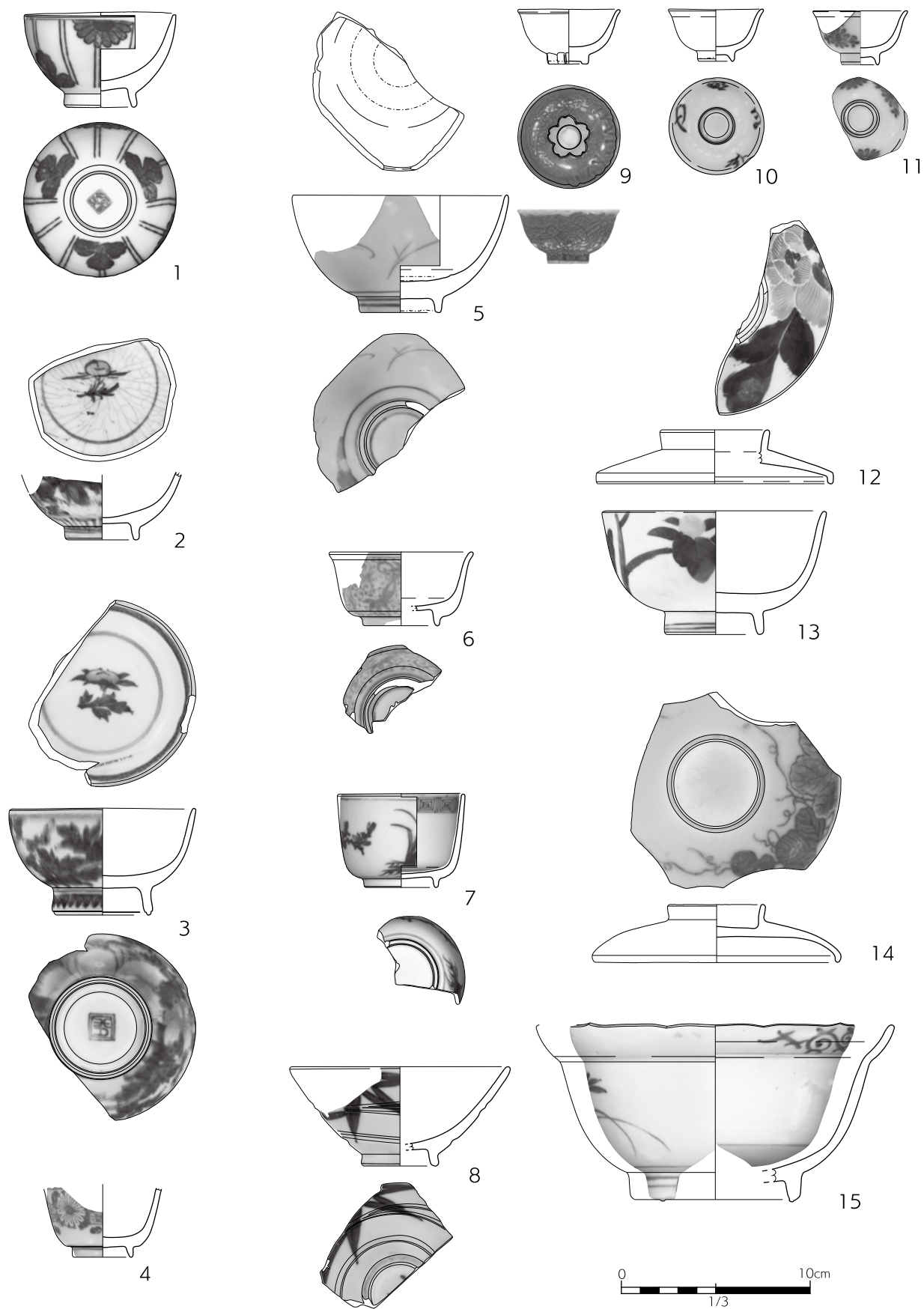


Fig. 7 1層出土遺物 磁器 S=1/3

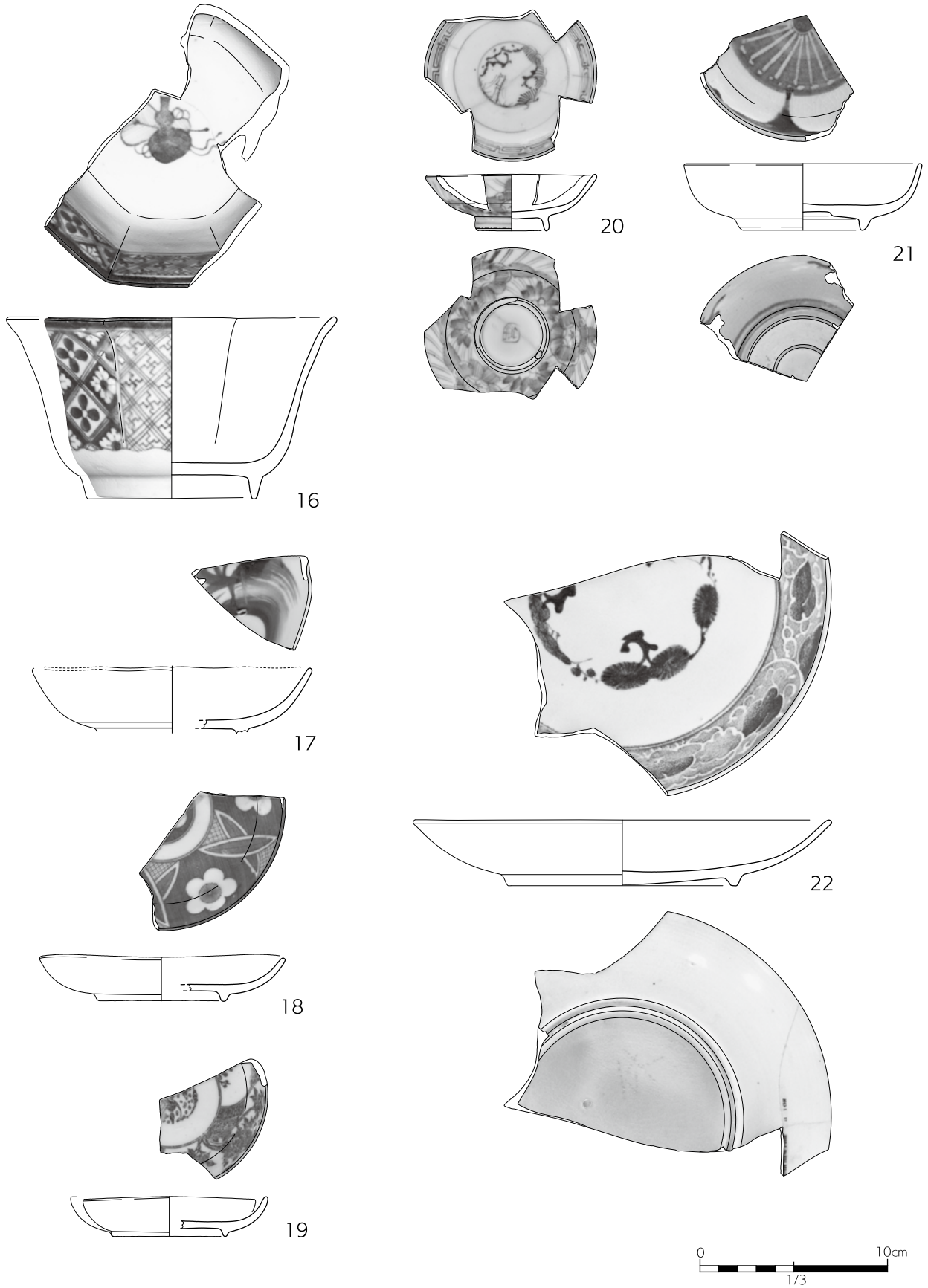


Fig. 8 1層出土遺物 磁器 S=1/3

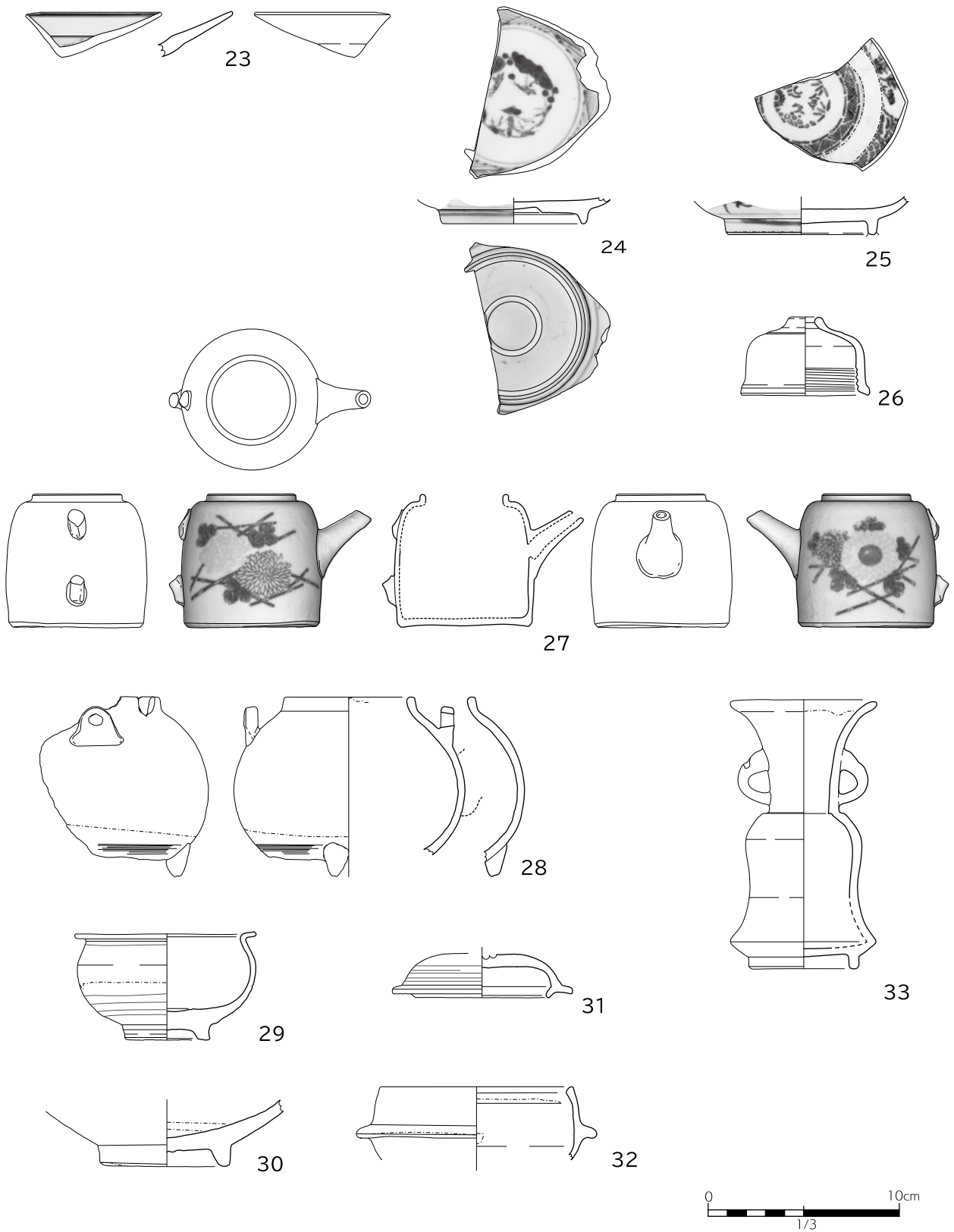


Fig. 9 1層出土遺物 磁器・陶器 S=1/3

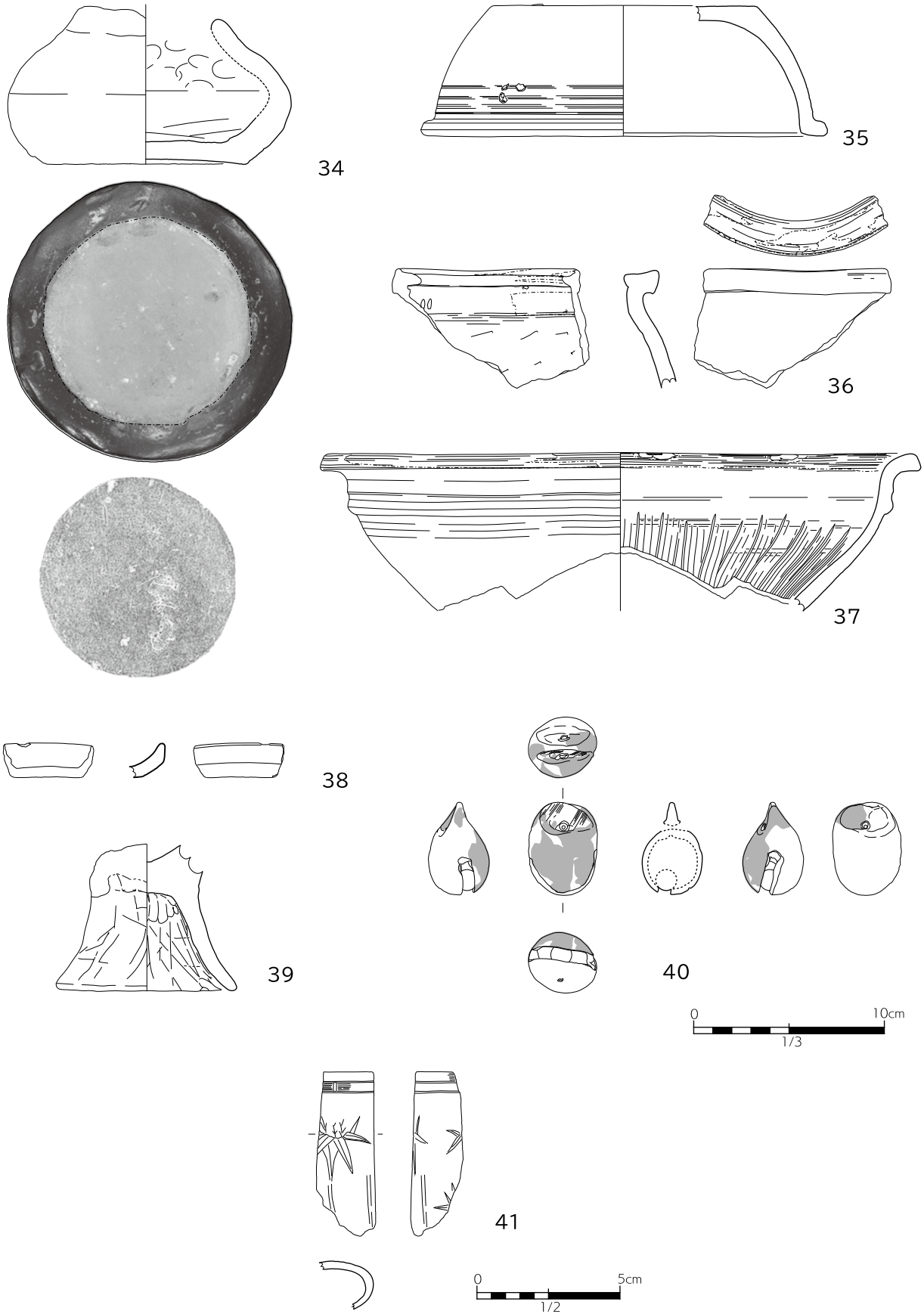


Fig. 10 1層出土遺物 陶器・土師器・土製品・土器・骨製品 34-40: S=1/3, 41: S=1/2

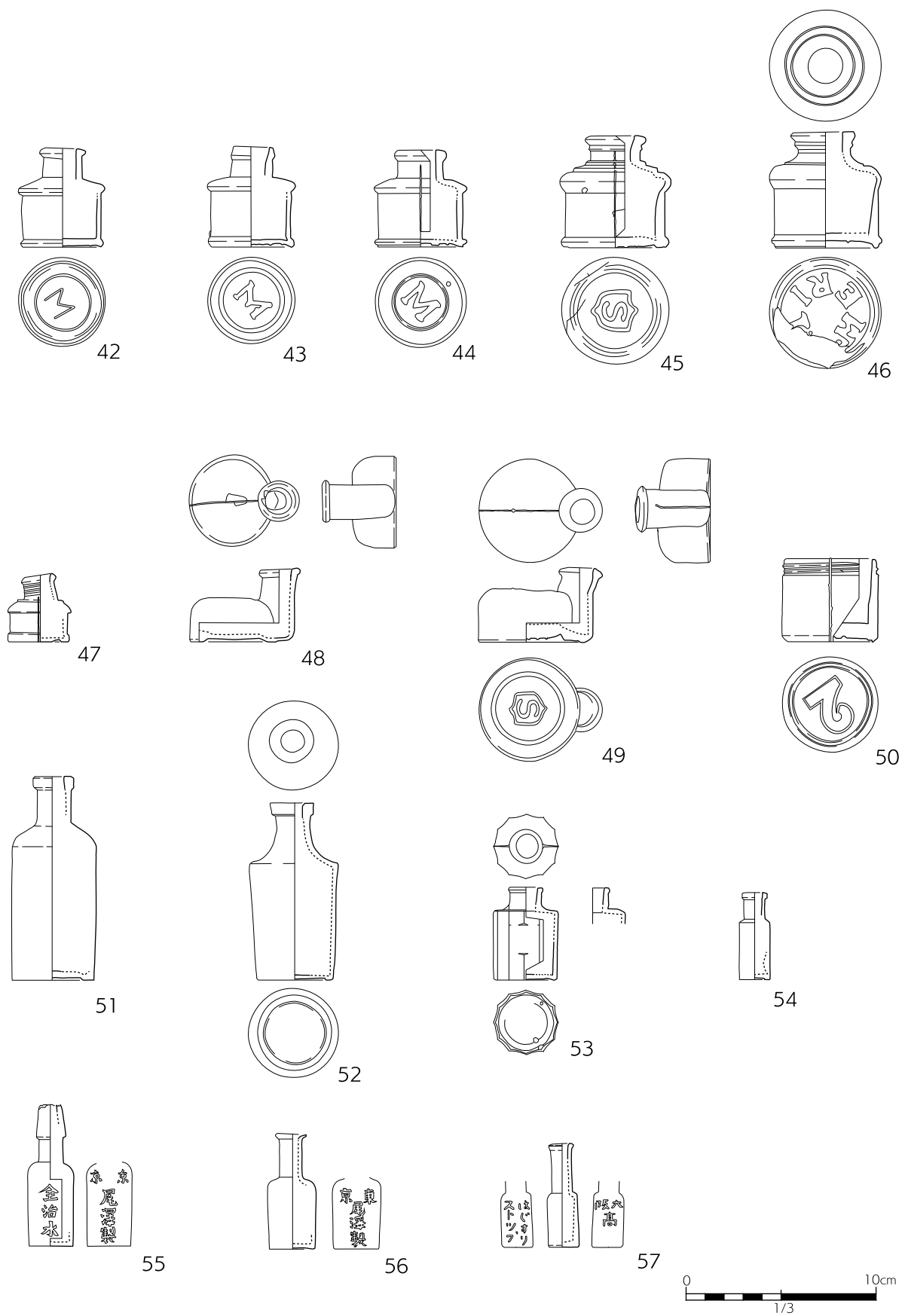


Fig. 11 1層出土遺物 ガラス瓶 S=1/3

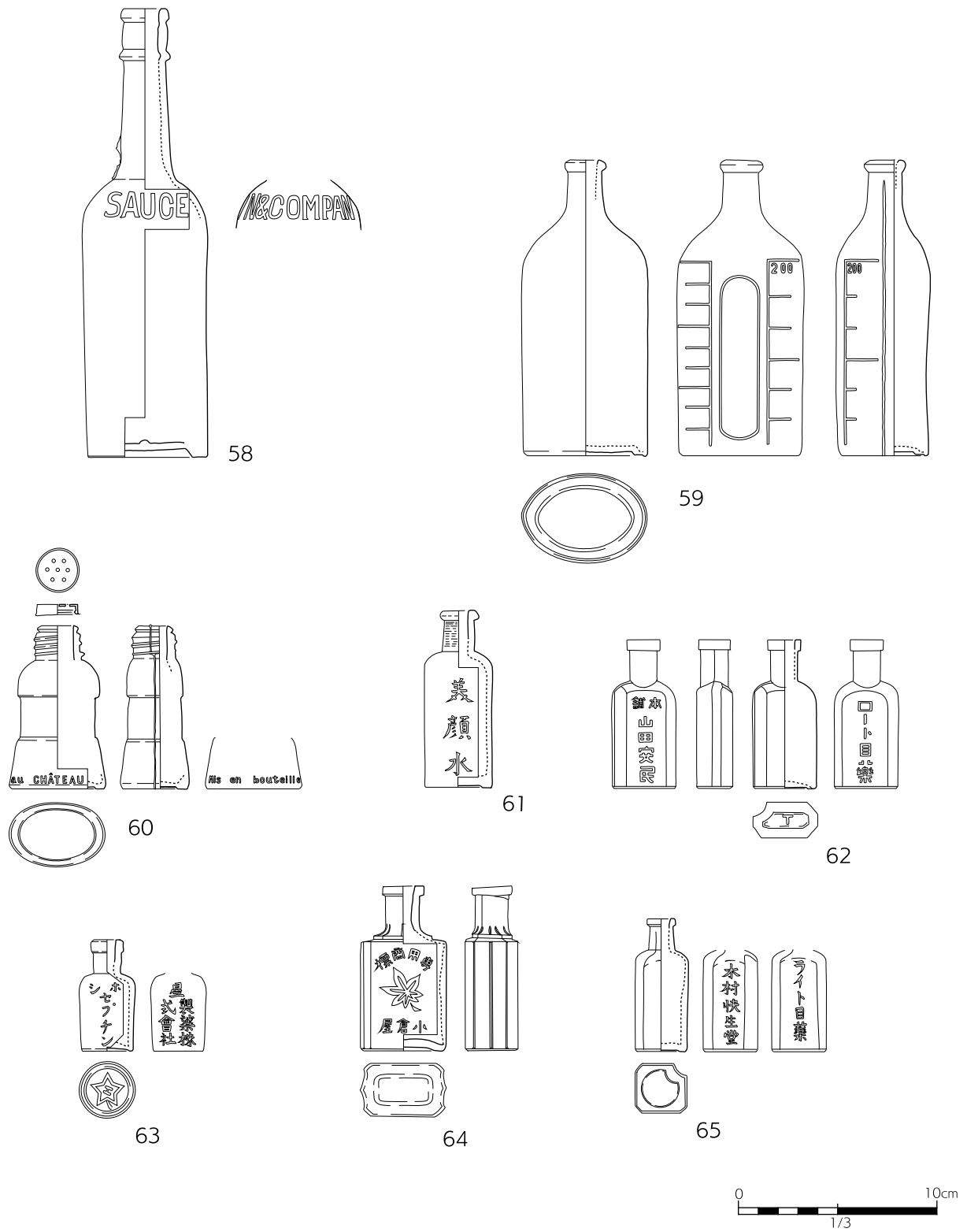


Fig. 12 1層出土遺物 ガラス瓶 S=1/3

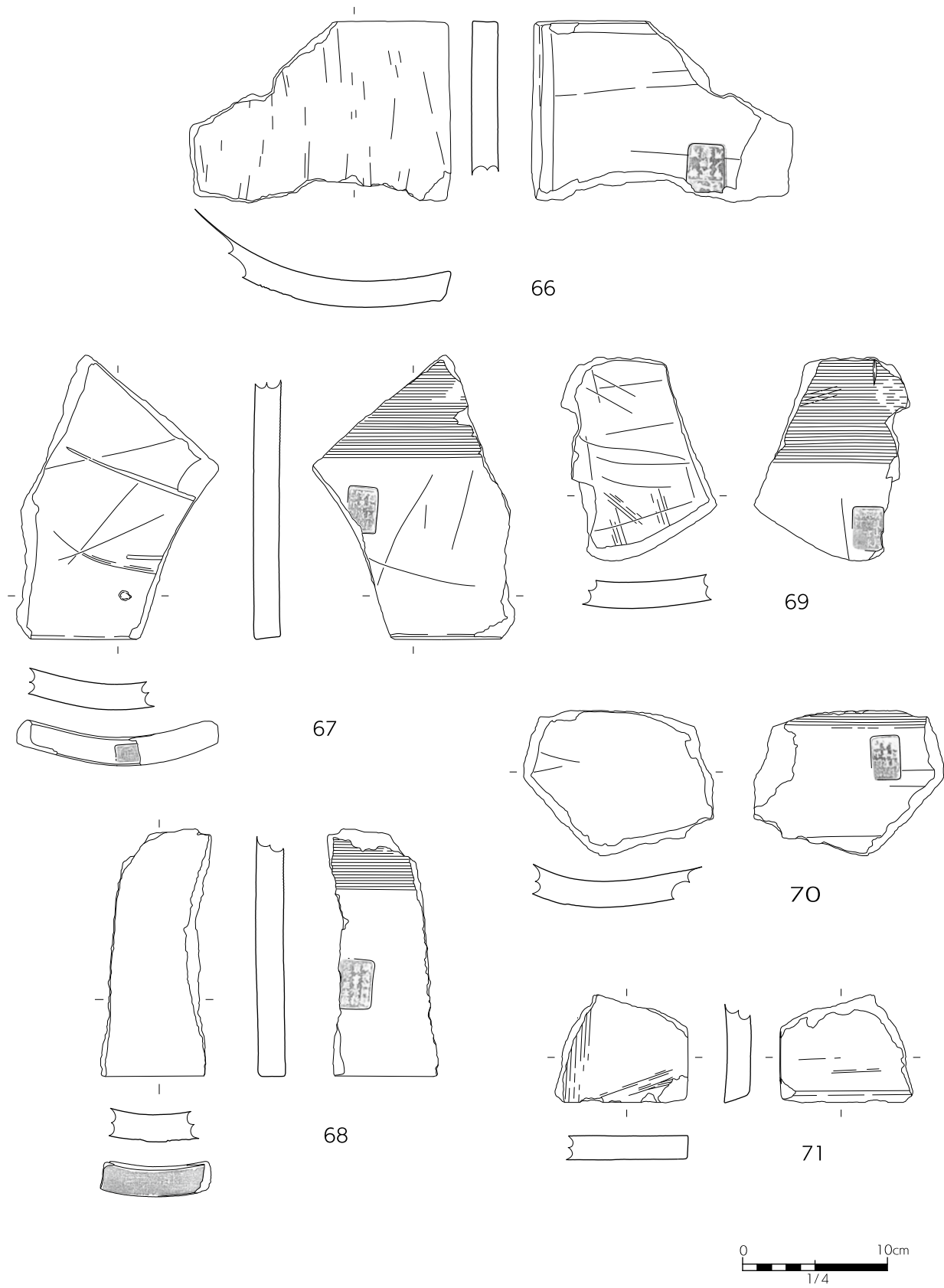


Fig. 13 1層出土遺物 瓦 S=1/4

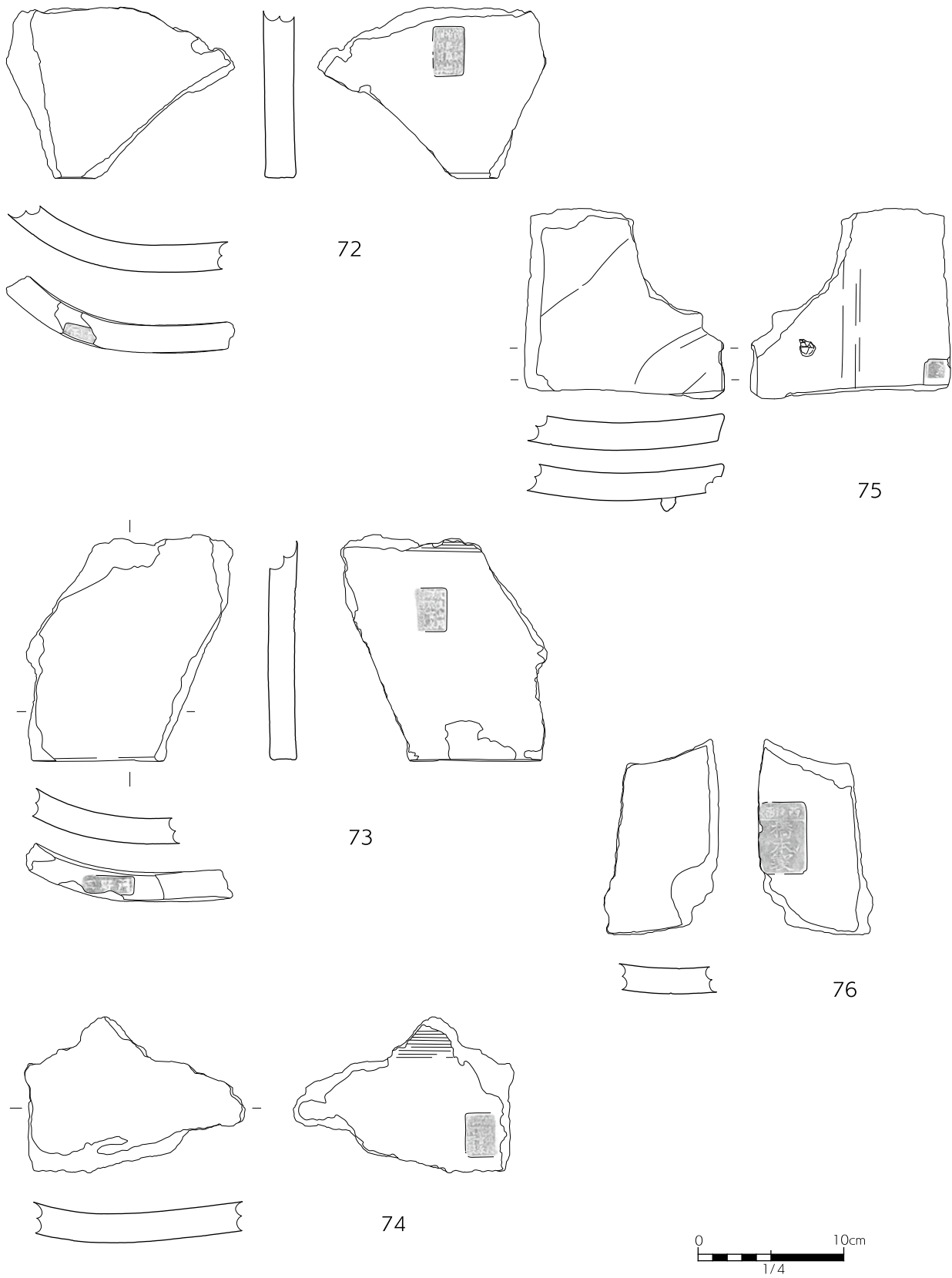


Fig. 14 1層出土遺物 瓦 S=1/4

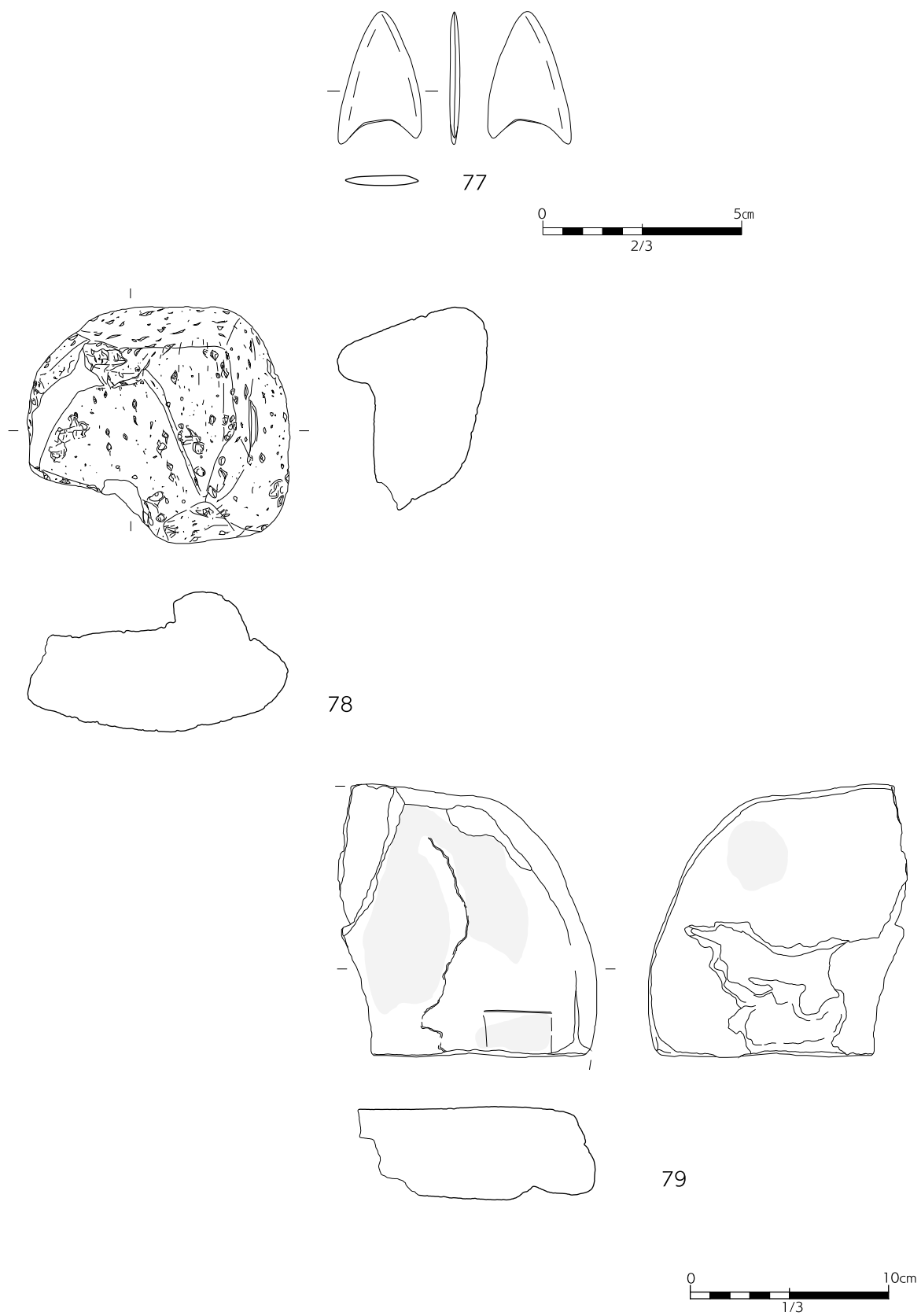


Fig. 15 1層出土遺物 石器 77: S=2/3, 78・79: S=1/3

面が形成されている。79 は砂岩製砥石で主に片面を使用している。

6.2 表土直下検出遺構の概要と出土遺物

6.2.1 遺構の概要 (Fig. 16・17)

表土中もしくは表土除去後では、配管跡や攪乱土坑など複数の落ち込みが検出されたが、井戸跡 (SK12)、大形土壇 (SK350) から遺物がまとまって出土した。また、南区で建物基礎部分と推定される礫群が詰まった溝状遺構等が検出された。

1) 礫群が詰まった溝状遺構 (Fig. 16)

調査区の南側では、東西方向に調査区を横断する幅 1m の 2 条に並行する溝状遺構が検出された。溝間は内測 3m である。溝内には人頭大の大きさの礫が詰まっており、その溝状遺構の間に幅 1m、長さ 1～2.5m の方形・長方形土壇が並んでおり、それにも礫が詰まっていた。鹿児島高等農林学校時代の建物配置図によると、「中寮」建物にあたりと考えられる。

2) SK12 (Fig. 16・17)

調査区北西部 (④ a グリッド) に位置する。長さ 2m、幅 1.5m の楕円形の土壇である。垂直に立ち上がり深いことから、井戸跡であると推定された。重機による表土掘削中に検出されたため、当初攪乱として扱っていたが、埋土中より大量の陶磁器類や瓦がまとまって出土し (PL. 9)、一括遺物として取り上げた。

遺物を取り上げた後、さらに土壇を掘り下げたが、砂地に掘り込まれており壁崩落の危険があったことから検出面から 1.7m のレベルで掘削を中止した。

出土遺物

SK12 から出土した遺物は、磁器食膳具、磁器瓶、陶器食膳具、陶器灯火器、陶器鉢、陶器土瓶、陶器甕、陶器瓶、陶器水注、陶器製摺鉢、陶器製甕壺類、土製七輪、土製火鉢、土師器、瓦、鉄製品、石製品がある。

80～94 は磁器碗である。80 は薩摩焼磁器碗で、唐草文と蓮弁文が施されている。81 は青磁染付碗の口縁部である。82 は薩摩焼磁器碗で、具須により文様が施されている。83 は 82 と類似する芙蓉文・器形を呈するが、色絵で近現代の磁器である。84 は薩摩焼磁器碗である。外面に山水文が具須により施されるが、上絵が認められる。85 は外面に草花文を持つ染付碗である。86 は中国産磁器で外面に草花文を持つ。87 は薩摩焼磁器で外面に退化した松竹梅文を持つ。88 は薩摩焼で見込みの文様は「寿」か？。89・90 は瀬戸美濃系の碗である。外面に双喜文を持つ。91 は薩摩焼碗である。92 は肥前系磁器碗である。93 は外面に濃いコバルト色による草花文が施されている。94 は白磁小碗である。95 は薩摩焼碗の底部付近である。96 は薩摩焼碗口縁部で、外面に暦文を持つ。

97 は薩摩焼磁器の鉢である。98 は外面に鏝を施す鉢である。99・100 は同型で、薩摩焼磁器鉢である。

101～103 は薩摩焼口鏝の白磁で、輪花皿である。104・106 は薩摩焼磁器皿で、文様が環状に配置される松竹梅文でサイズ・器形もよく似る。105 は薩摩焼磁器皿である。107 は薩摩焼磁器大皿で、内面の文様は滲んでいる。108 は薩摩焼磁器皿で内面に山水文が施されている。109・110 は組み物で、薩摩焼皿で内面に稲穂文が施されている。111 は肥前系磁器大皿で、高台内にハリ支えの痕跡が認められる。112 は肥前系磁器大皿で、高台に「富貴長者」銘がある。113 は皿で内面に濃いコバルト色の文様が施されている。114 は白薩摩陶器瓶の底部である。外面に滲んだ千鳥印が認められる。115 は肥前系磁器の瓶底部である。内面は無釉である。116 は白磁瓶の底部である。117 は磁器染付けの水注 (急須) である。外面に草花虫文を持つ。118～120 は薩摩焼磁器蓋である。118・119 は天井部に紐通しの突起をもつ。

121～152 は陶器である。121 は白薩摩の小碗である。122 は高台を持つ底部で、外面は灰褐色を呈する。総釉である。123 は加治木・始良系の乗燭である。124 は灯明皿台である。口縁部一部にアルミナが塗布されている。125・126 は苗代川系土瓶の蓋と底部である。126 には脚が付き、底面露胎部にはススが付着している。127 は算盤玉状の胴部に短く直立する口縁部を持つ。水注と推定される。全体に青緑色を基調として褐色の文様が混ざる。

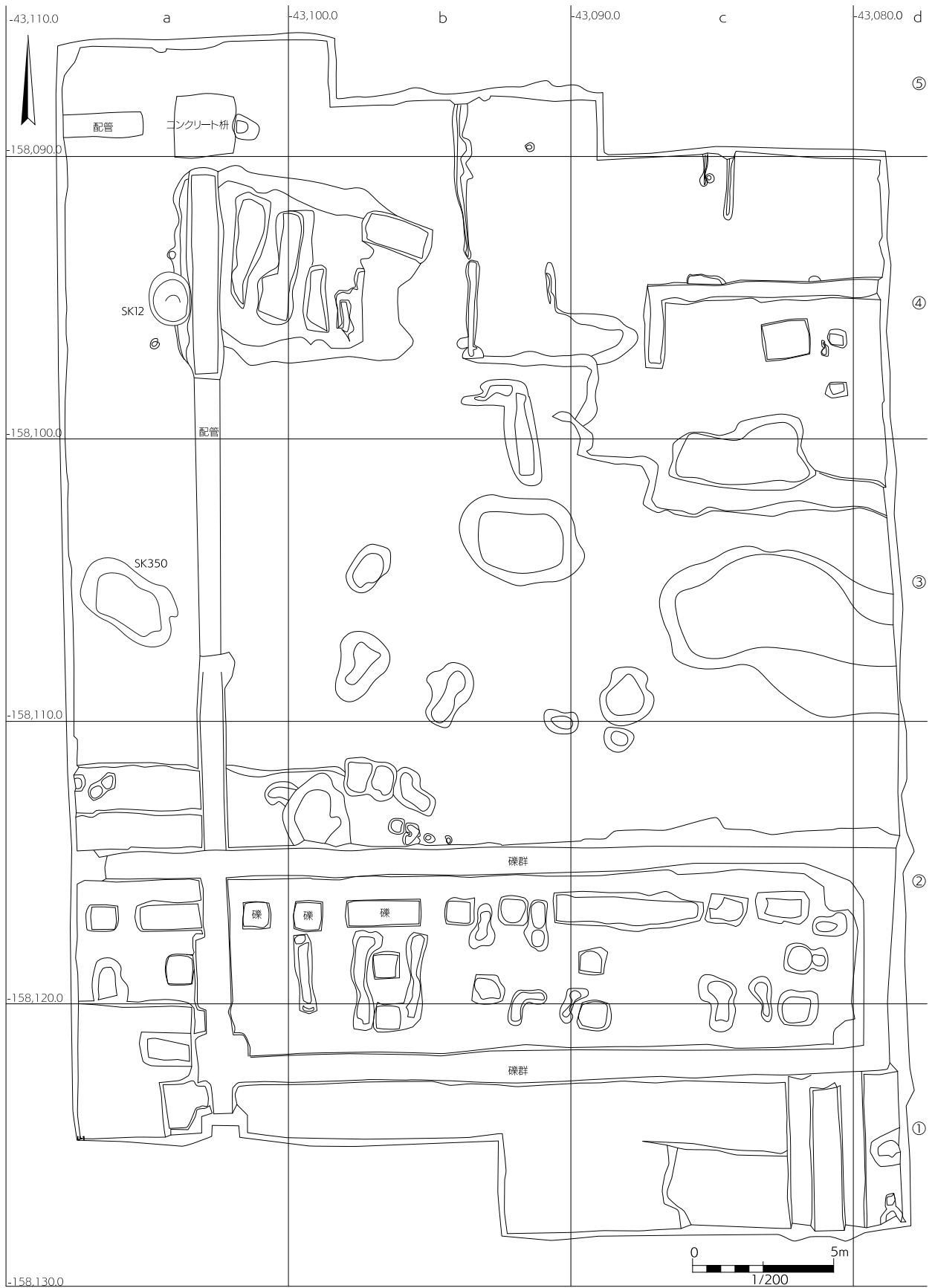


Fig. 16 表土直下検出遺構 S=1/200

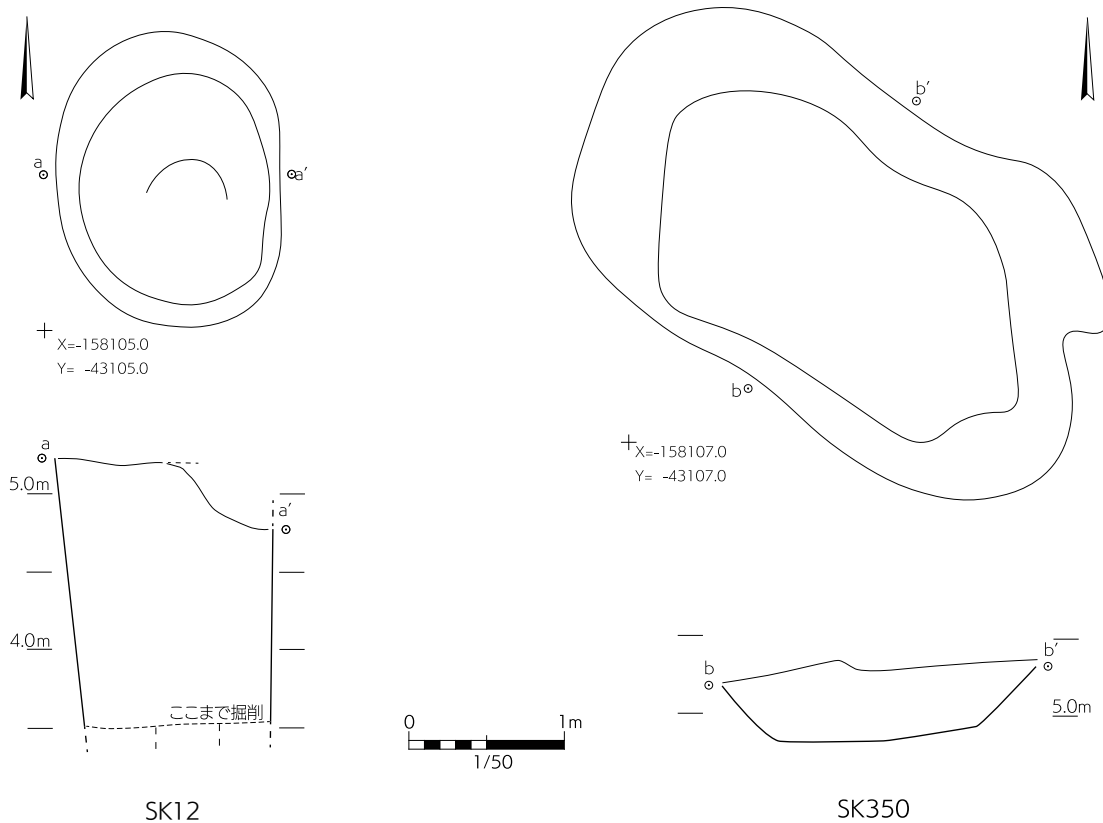


Fig. 17 SK12・SK350 平面図・断面図 S=1/50

関西系か？ 128 は外面に黒褐色釉を施す陶器で外面は緩やかな凹凸による文様がある。人形の一部か水滴底部であると推定される。

129 は低い高台を持つ鉢で灰白色の釉が施される。胎土はにぶい橙色である。130 は黒色釉が施された鉢底部である。131 は灰色～浅黄色の釉が施された鉢底部である。内面底に砂粒が多く付着している。

132・133 は苗代川系瓶である。132 には釉を掻き取った銘とその裏に二重の三角文が施されている。134 は低い高台状の底部で、瓶だと推定される。外面は灰褐色釉が、内面は透明釉が施されている。135 は龍門司系瓶の底部で、外面は鮫肌釉である。136 は口縁部に緑色の粘りのある釉を施す龍門司系の酒器である。137・138 は方形の水滴であると推定される。灰白色の釉が施され、形状もよく似ているが、別個体である。137 には茶褐色の文様が施されている。

139～145 は苗代川系の摺鉢である。いずれもカキ目が細い。139・143・145 は片口を持つ。145 は脚台を持つ。146～148・152 は苗代川系の甕である。筒形の形状を呈し、胴部に多条の突帯を持つ。152 は胴部中程と底面近くに縄目状の突帯が混ざる。149 は唐津系多野焼の壺である白化粧土の上に鉄絵と緑彩で松を上絵している。150・151 は苗代川系甕である。口縁上面に貝目が認められる。

153・156 は土製の七輪である。153 は内面に太い突起を持つ。156 は底面の脚部であると推定される。154・155 は七輪か火鉢の口縁部であると推定される。

157 は土師器の皿である。薄く精緻な作りである。158 は土師器の小瓶である。外面に「義口」銘の墨書が認められる。159 は型作りの土製品で、人形の一部と考えられる。

160 は瓦質の火鉢である。箱型を呈し、脚台を持つ。一方の側面に2つの長方形の孔がある。内面には灰が付着している。

161～164 は瓦である。161 は鬼瓦で縦半分欠損し、鬼雲部分のみ表面は残っている。上部に穿孔が認められる。

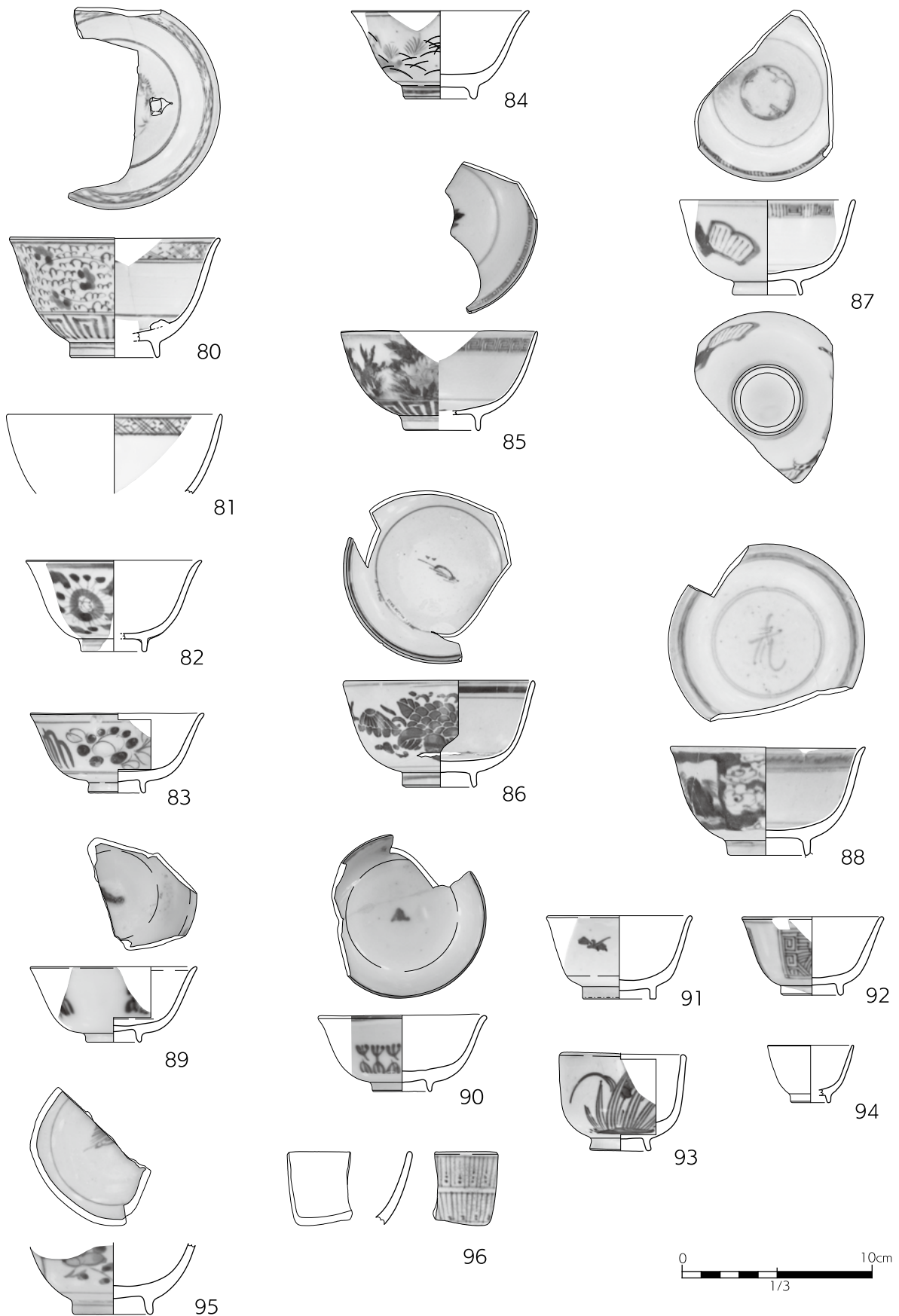


Fig. 18 SK12 出土遺物 磁器 S=1/3

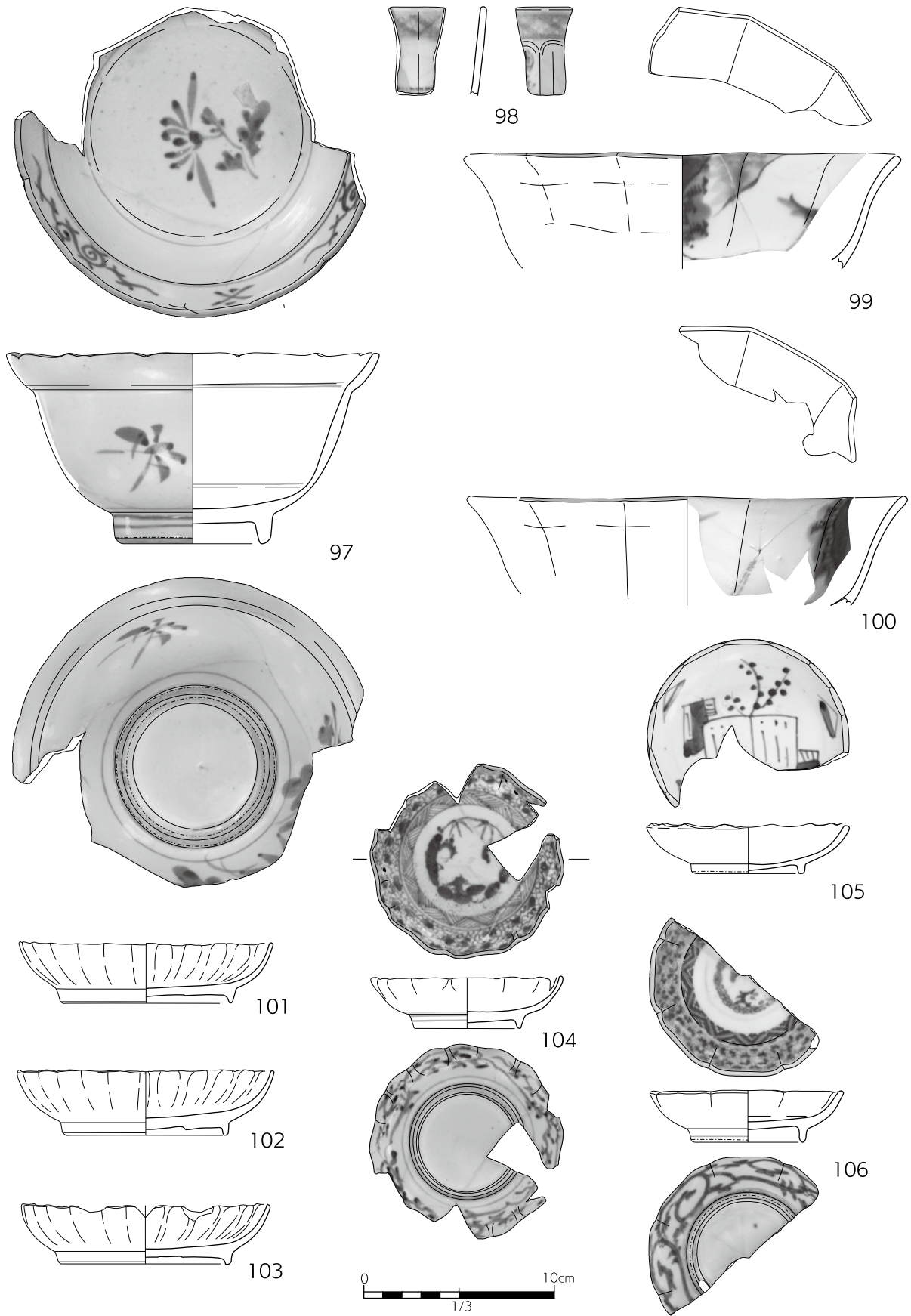


Fig. 19 SK12 出土遺物 磁器 S=1/3

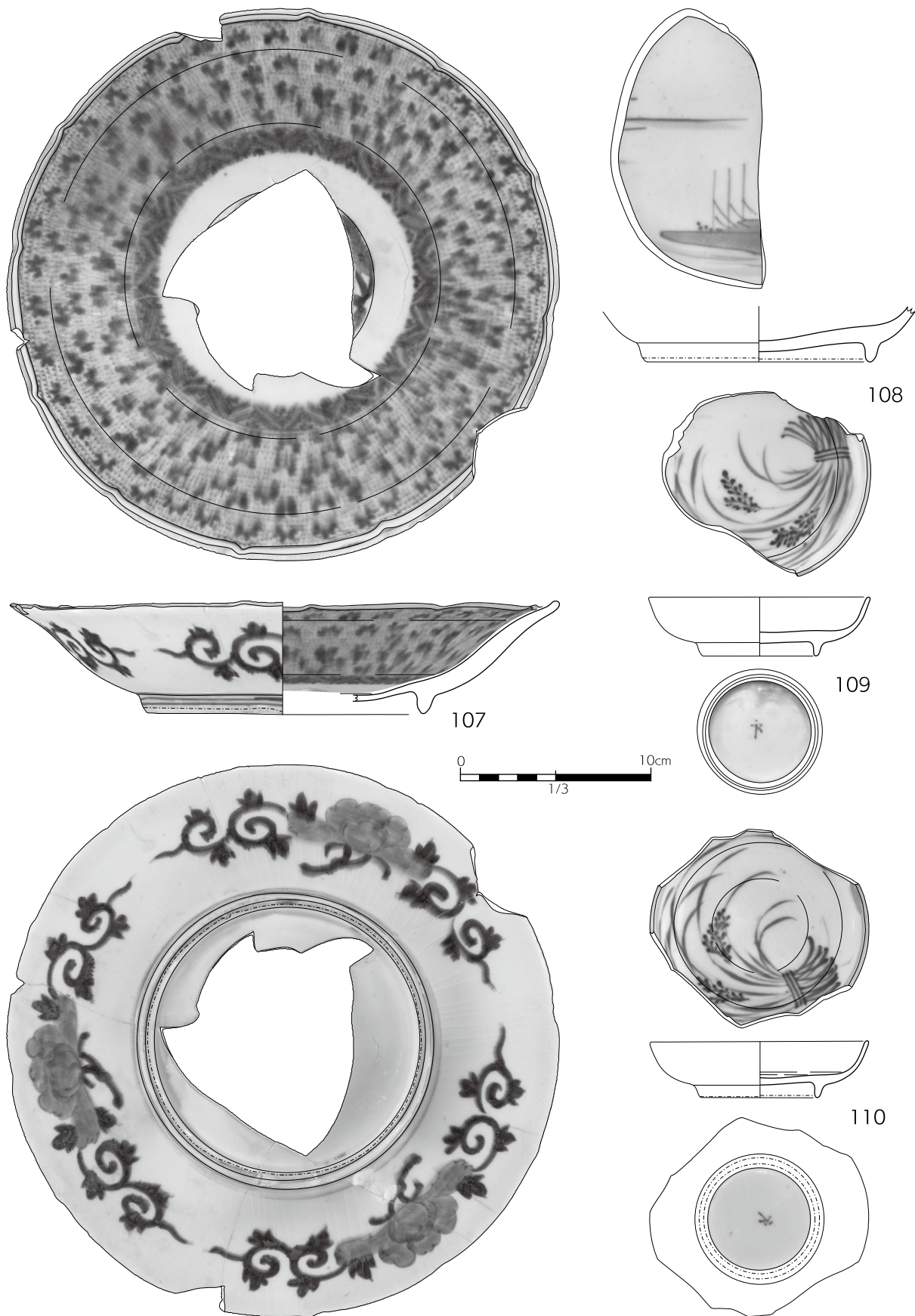


Fig. 20 SK12 出土遺物 磁器 S=1/3

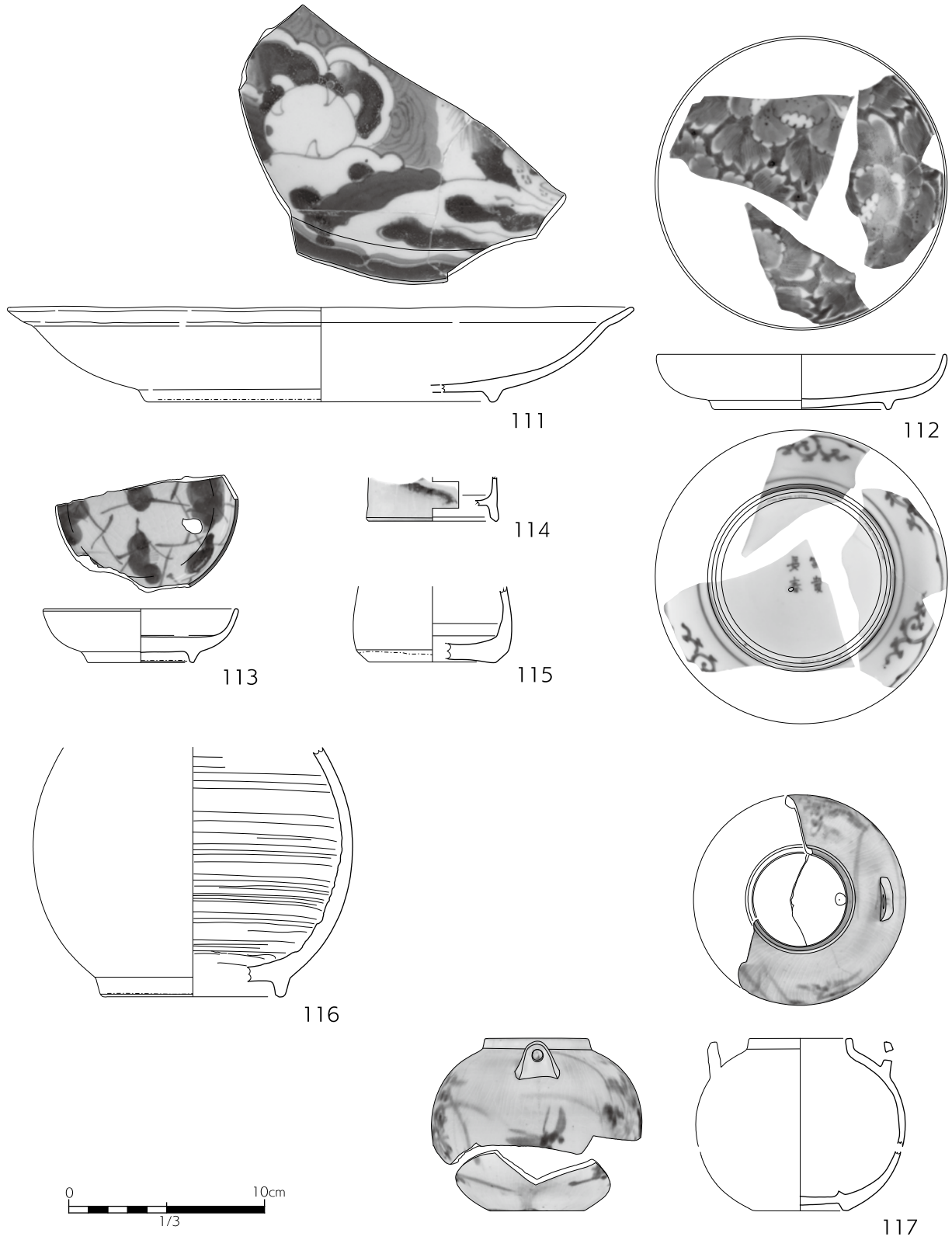


Fig. 21 SK12 出土遺物 磁器 S=1/3

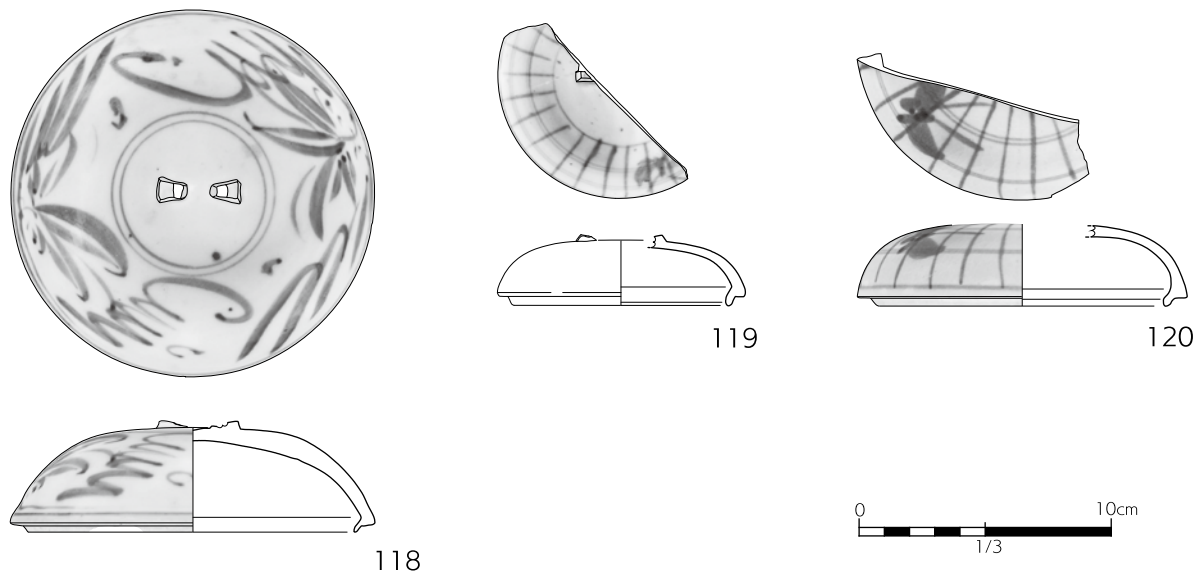


Fig. 22 SK12 出土遺物 磁器 S=1/3

162・163 は棧瓦である。水垂れ側面にスタンプが認められる。164 は軒丸瓦である。右巻き巴文が施されている。165・166 は鉄製品である。どちらも錆ぶくれしており、レントゲン撮影によって形状が判断できた。165 は角釘である。166 は湾曲しているが、刀子状である。

167・168 は石製品である。167 は軽石製品で周縁は丸く加工され、中央部に工具による凹みが施される。68 は表面に広く平坦面が認められる。

3) SK350 (Fig.40 ~ 45)

南区西側 (③a グリッド) に位置する。SK12 と同様、当初攪乱土壌として扱っていたが、陶磁器類がまとまって出土したため、SK350 出土遺物として一括で取り上げた。土壌の大きさは、幅 2cm、長さ 4cm、深さは検出面から 50cm である。

出土遺物

SK350 では、磁器食膳具、陶器灯火具、陶器食膳具、陶器土瓶、陶器鉢、土製火鉢、瓦が出土した。

169 ~ 215 は磁器である。169 ~ 177 は染付碗である。178 ~ 184 は小杯である。178・179 は白磁で組み物で有る。180 ~ 184 は内面上絵が認められる。185 はやや踏ん張る形状を呈する高台を持つ。186 とともに青っぽい釉から、薩摩焼であると推定される。187 は白磁の猪口で有る。188 は染付の猪口で有る。189 ~ 191 は染付の鉢である。192 は白磁鉢の底部で高台を持つ。見込み部に蛇の目釉剥が認められる。193 ~ 205 は皿である。193 は緩やかな輪花口縁である。194 は染付皿底部だが、内面に唐草文を持つ。195 ~ 198 は染付皿である。197・198 は輪花皿である。199 は白磁皿で内面に放射状の文様を施す。200・201 は白磁の小皿で同型である。外面に放射状の文様を持つ。202 は染付皿で、内面上絵が施されている。203 は高台が垂直に立ち上がる染付皿で有る。204 は染付皿だが、呉須がにじんている。205 は染付大皿底部である。高台内部は無釉だが、中央部の一段高い部分位は釉が残っている。

206 は磁器小壺の胴部である。外面に上絵がある。207・208 は白磁の仏飯器である。209・210 は白磁の蓋である。209 上面には呉須による「烏犀圓」銘が認められる。211 ~ 215 は染付蓋である。211・212 は形状・文様ともに同型であり、組み物である。213 は前者よりやや小ぶりで文様も異なる。214・215 は返しを持つ形状は類似するが、文様が若干異なり同型ではない。

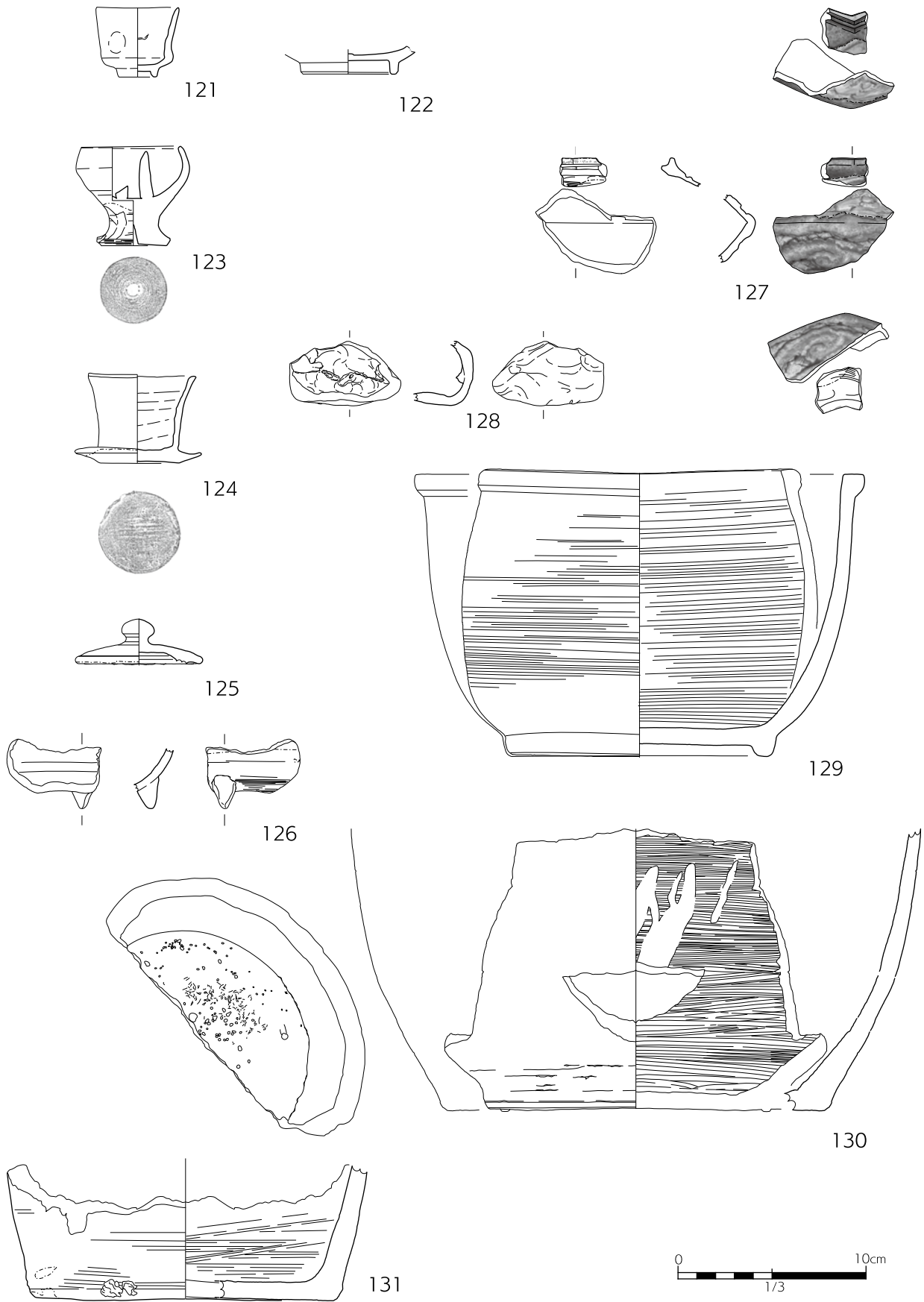


Fig. 23 SK12 出土遺物 陶器 S=1/3

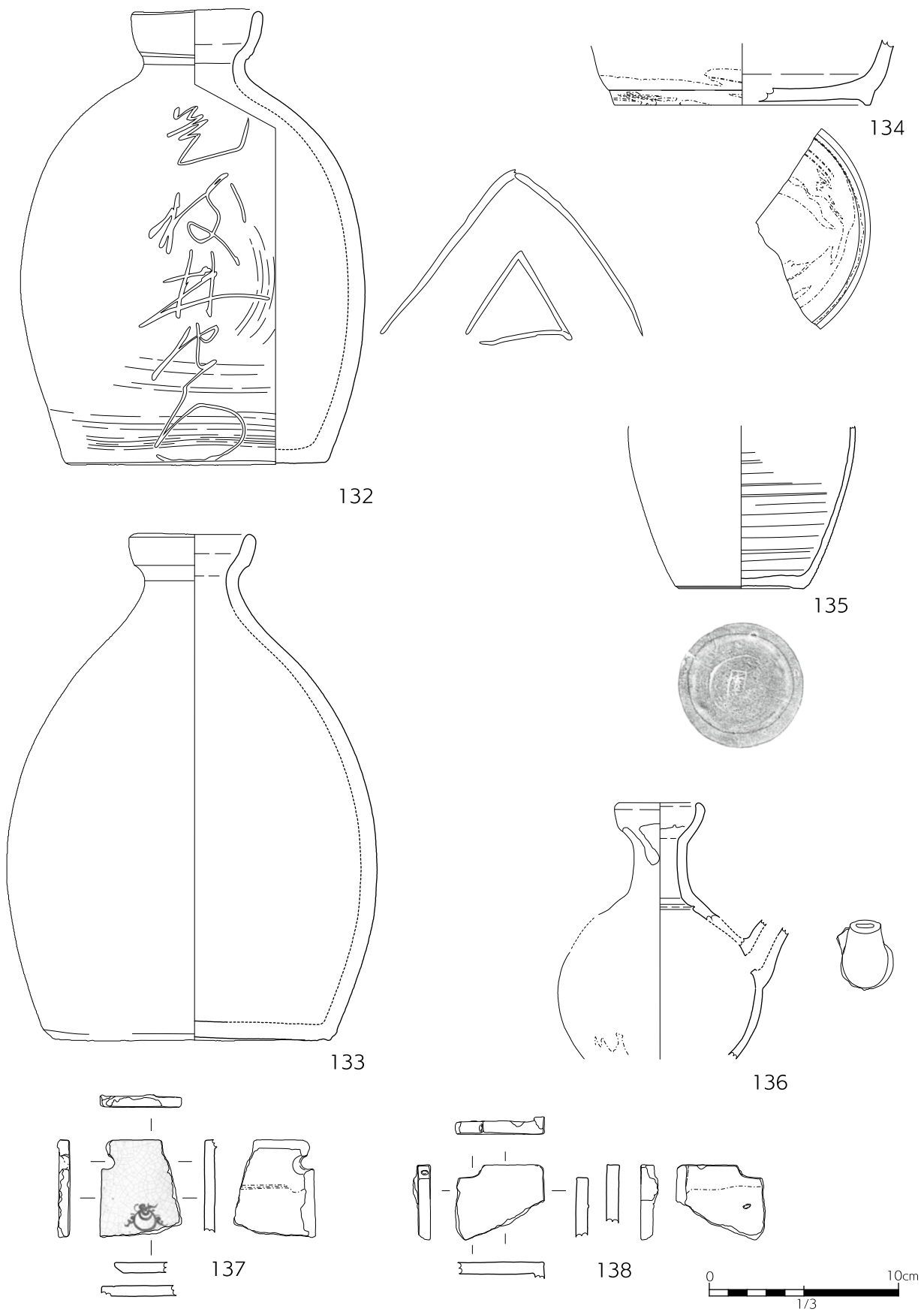


Fig. 24 SK12 出土遺物 陶器 S=1/3

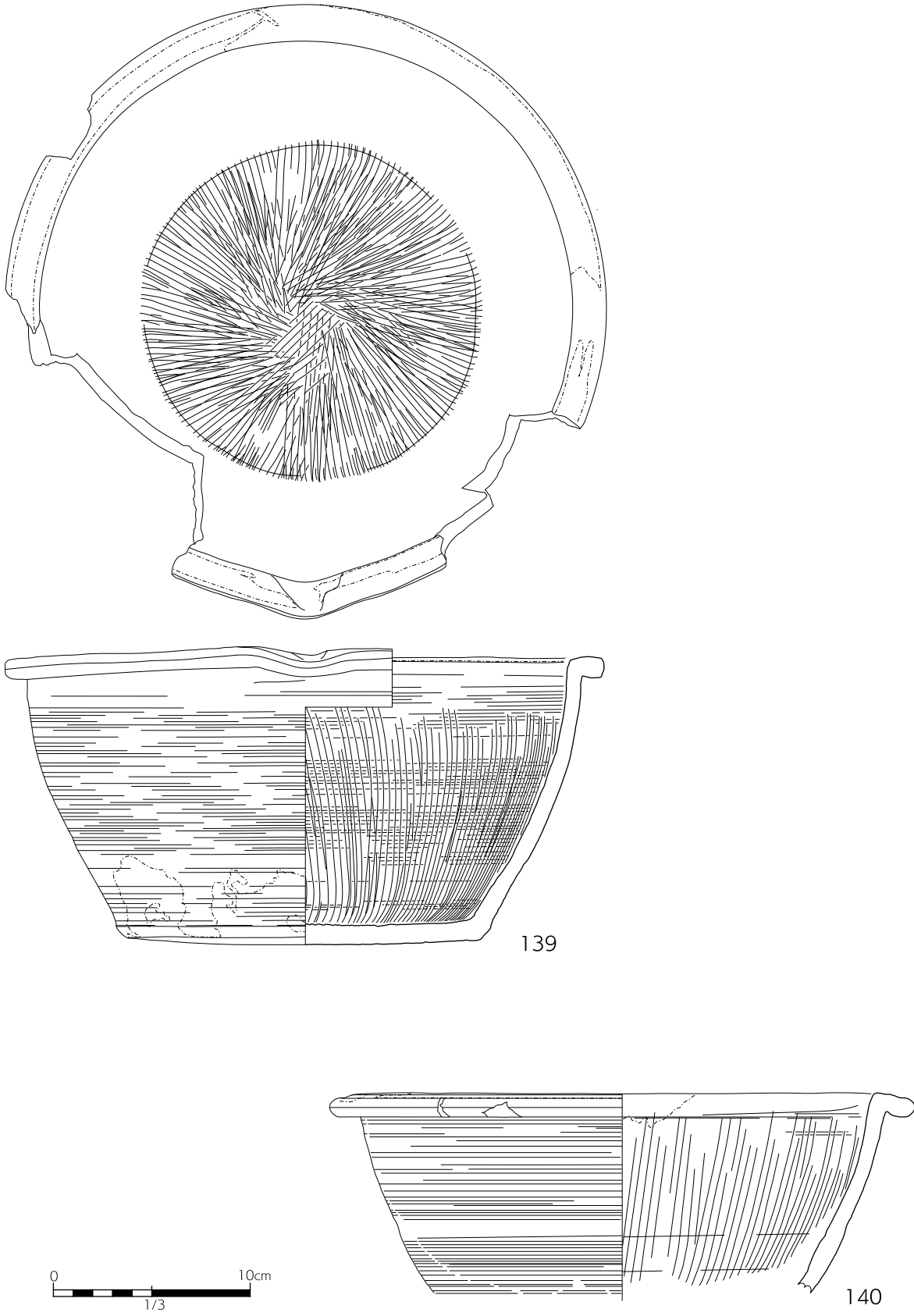


Fig. 25 SK12 出土遺物 陶器 S=1/3

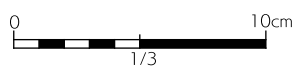
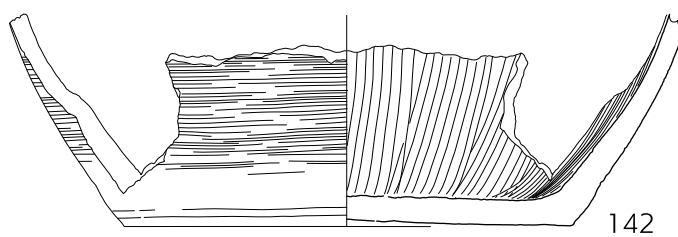
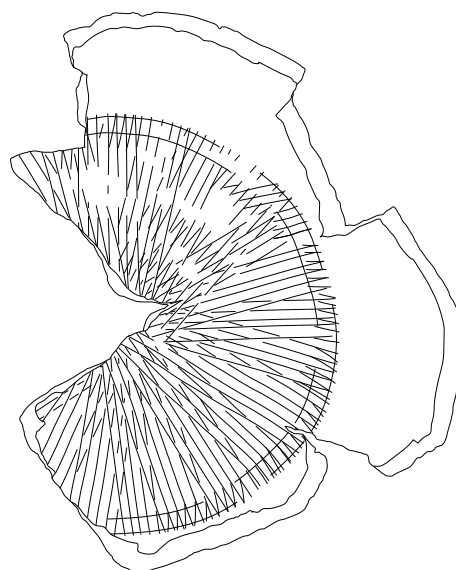
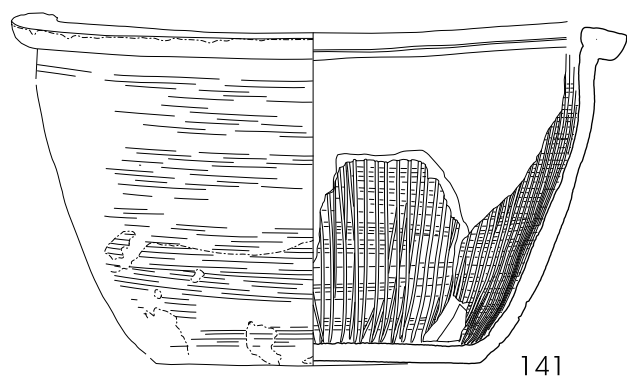
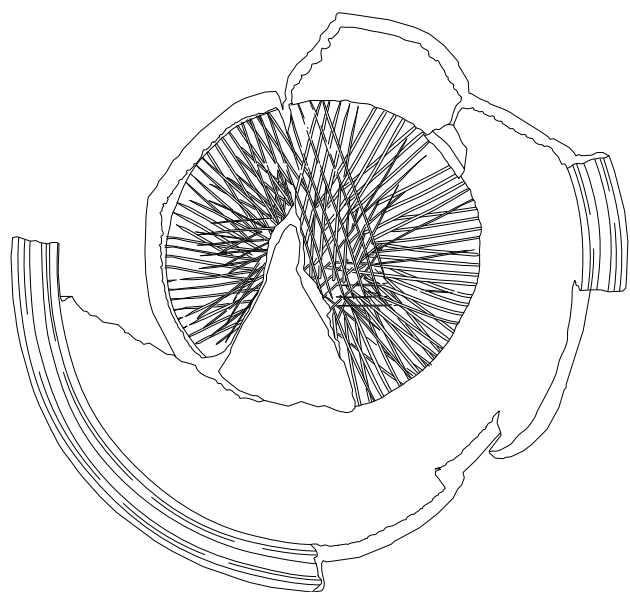


Fig. 26 SK12 出土遺物 陶器 S=1/3

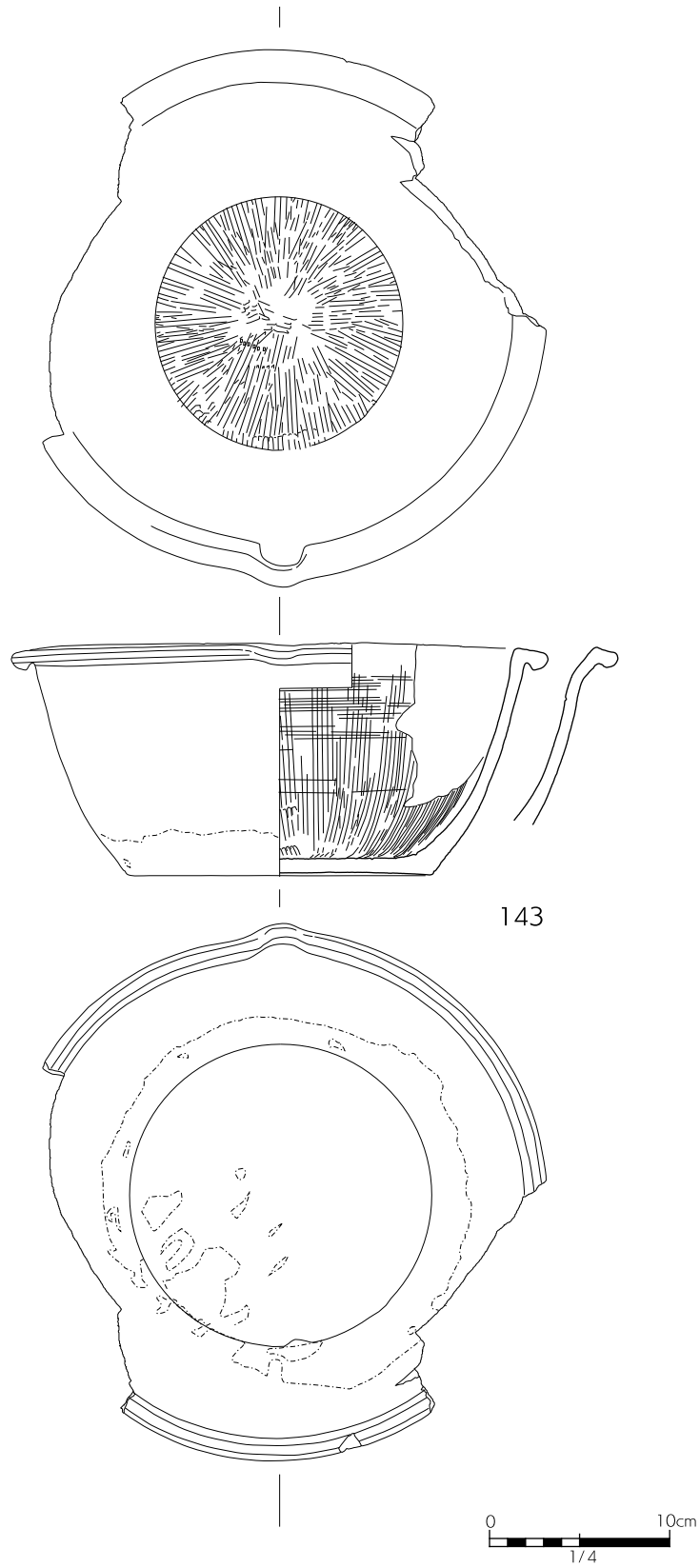


Fig. 27 SK12 出土遺物 陶器 S=1/4

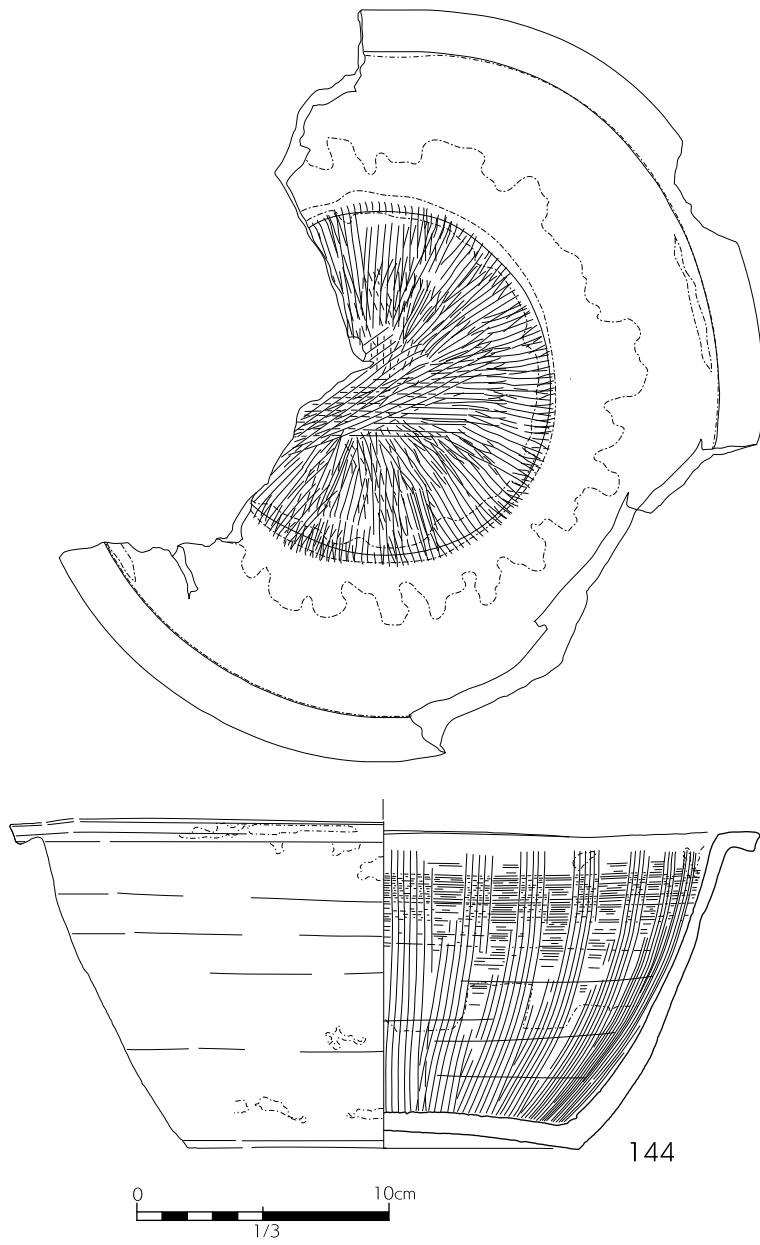


Fig. 28 SK12 出土遺物 陶器 S=1/3

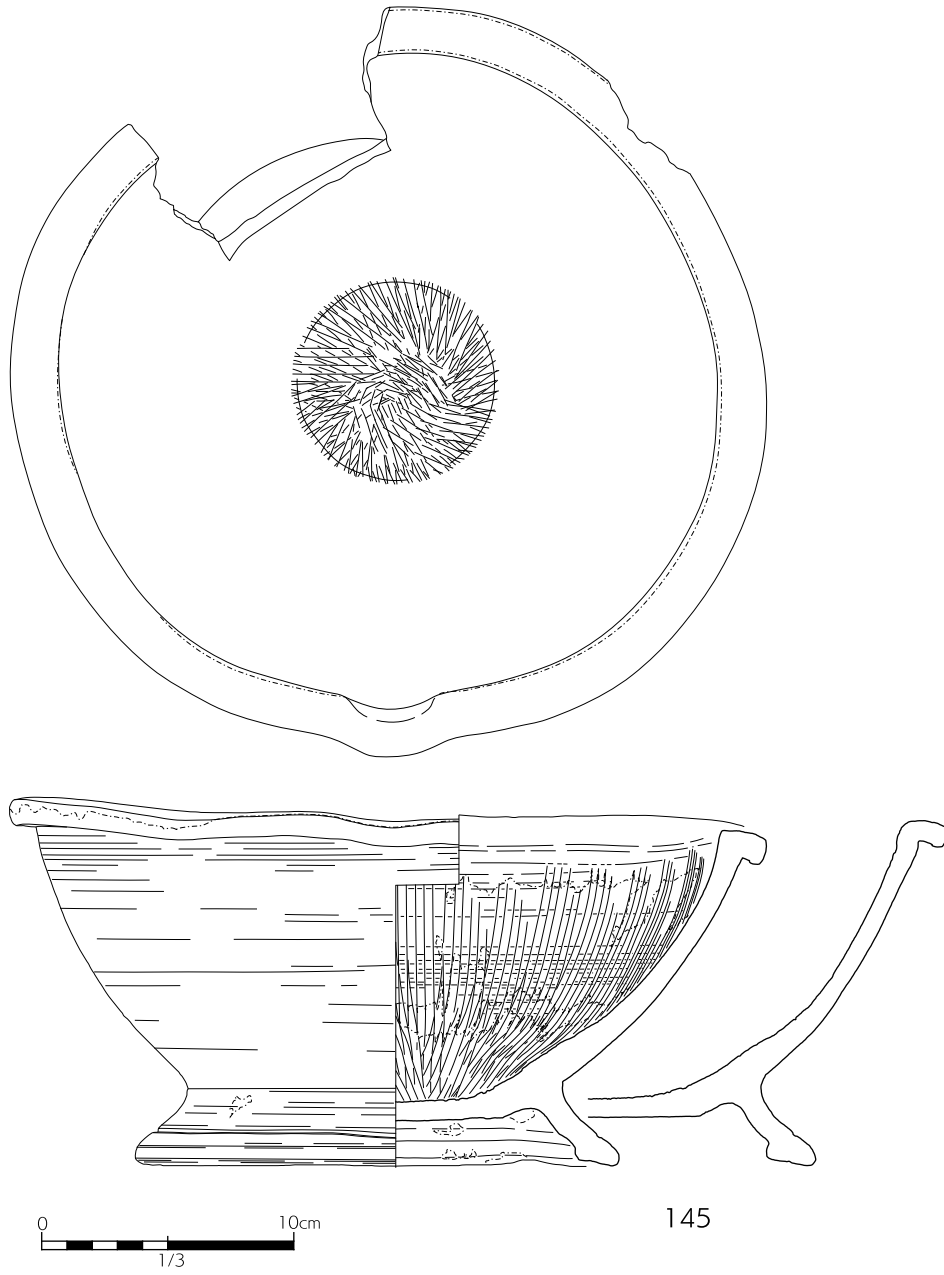
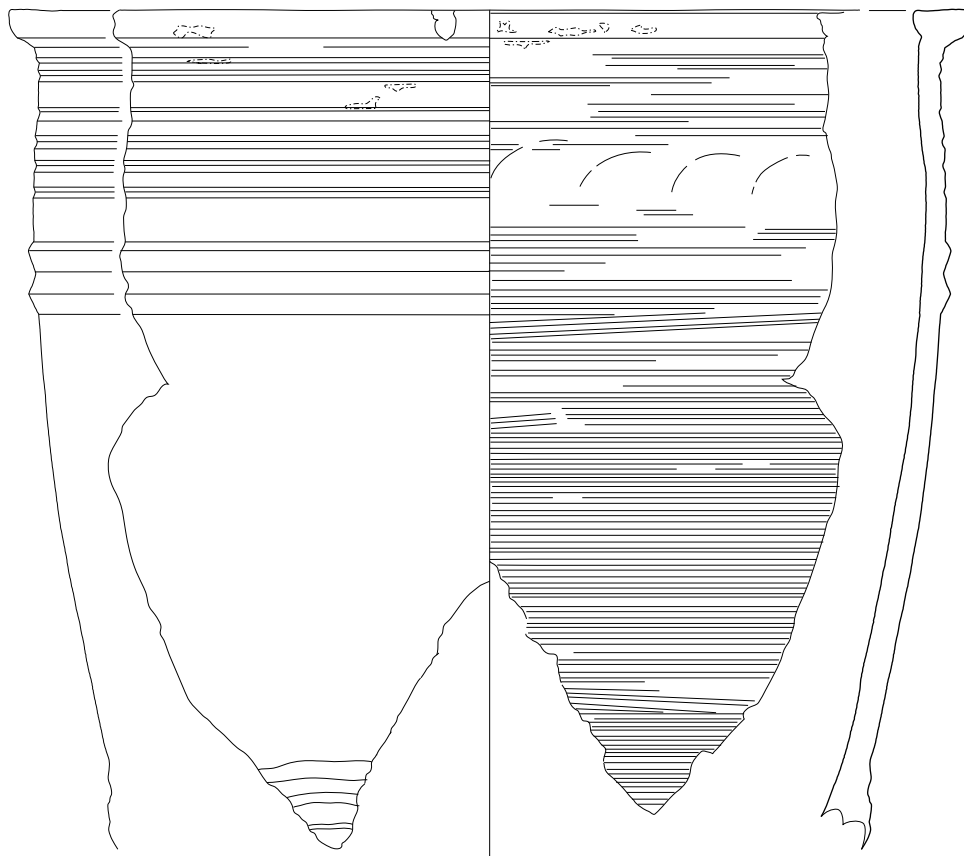
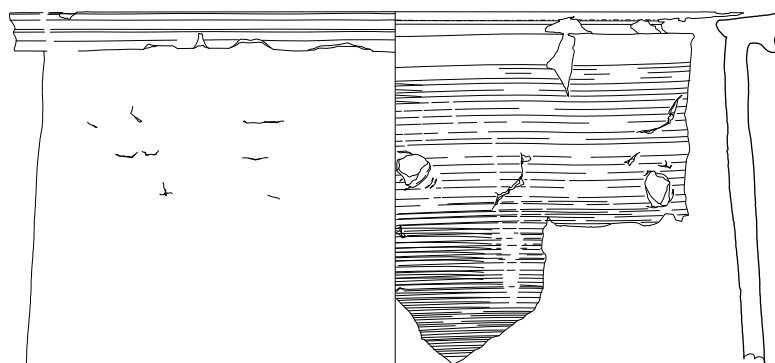


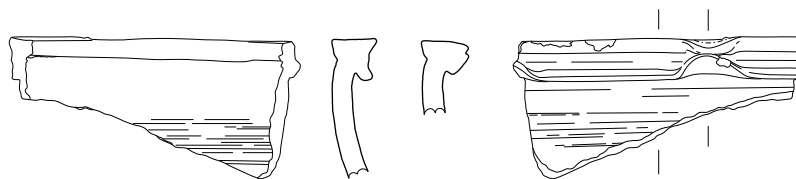
Fig. 29 SK12 出土遺物 陶器 S=1/3



146



147



148



Fig. 30 SK12 出土遺物 陶器 S=1/3

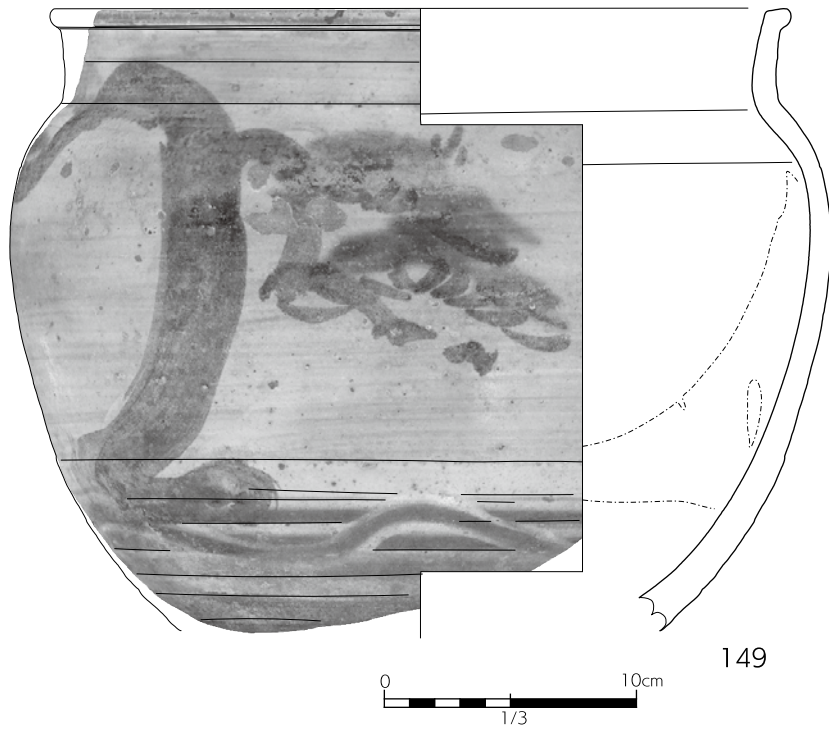


Fig. 31 SK12 出土遺物 陶器 S=1/3

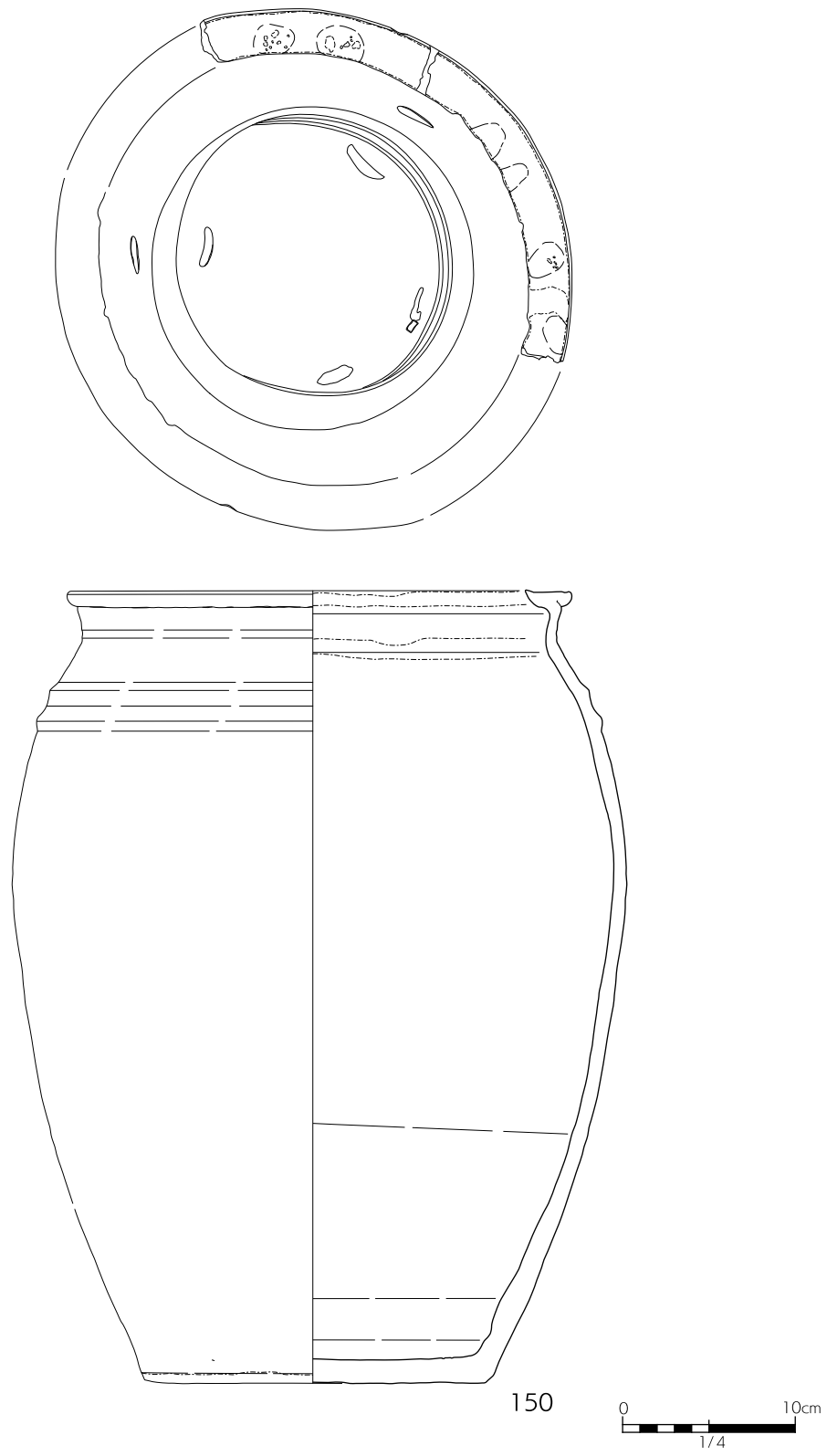


Fig. 32 SK12 出土遺物 陶器 S=1/4

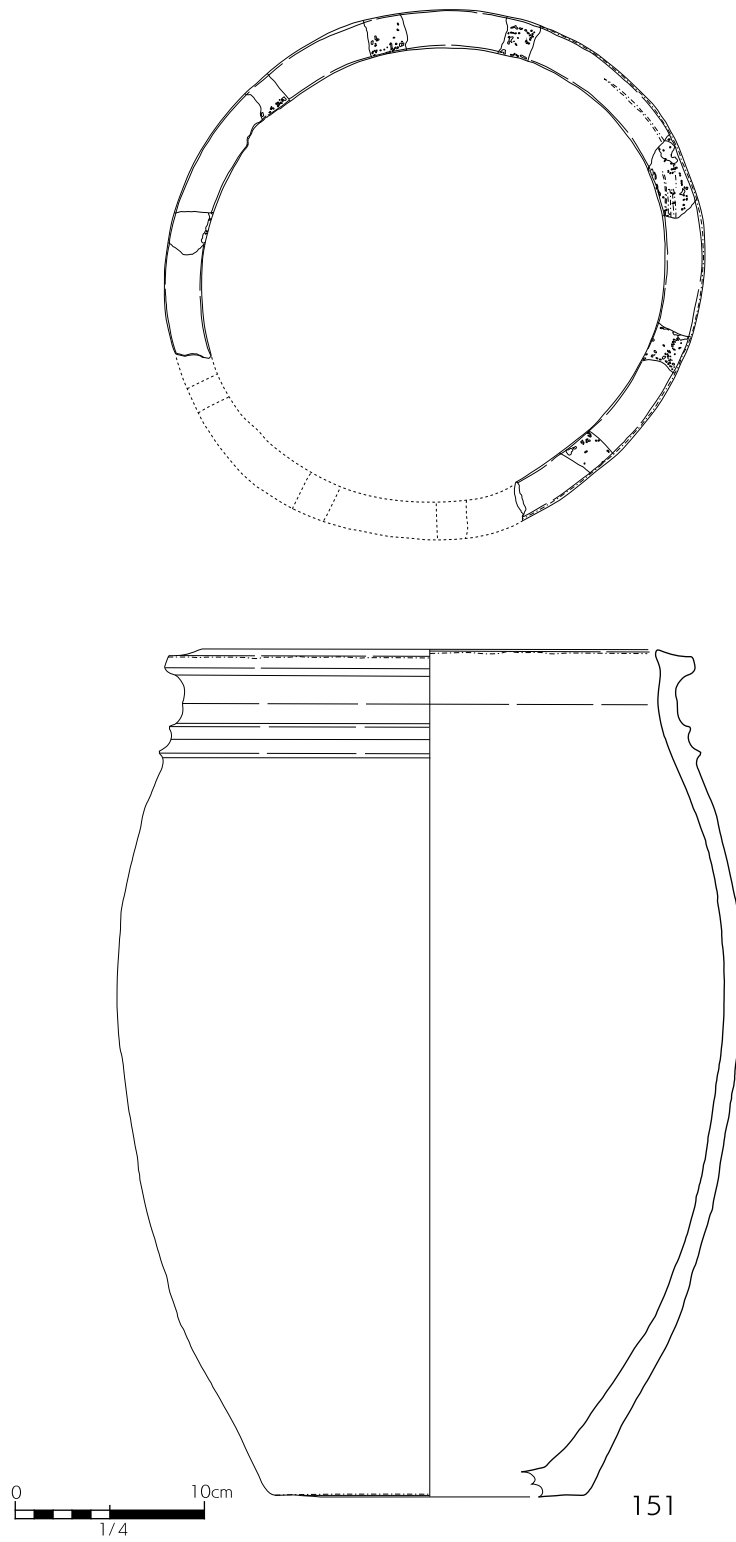


Fig. 33 SK12 出土遺物 陶器 S=1/4

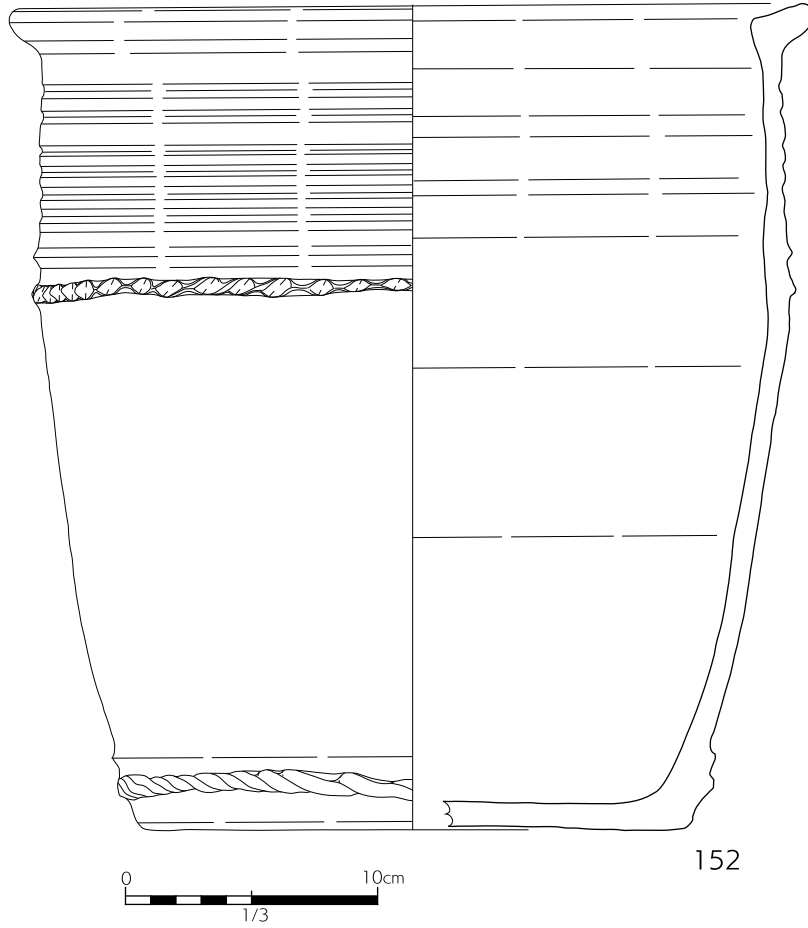


Fig. 34 SK12 出土遺物 陶器 S=1/3

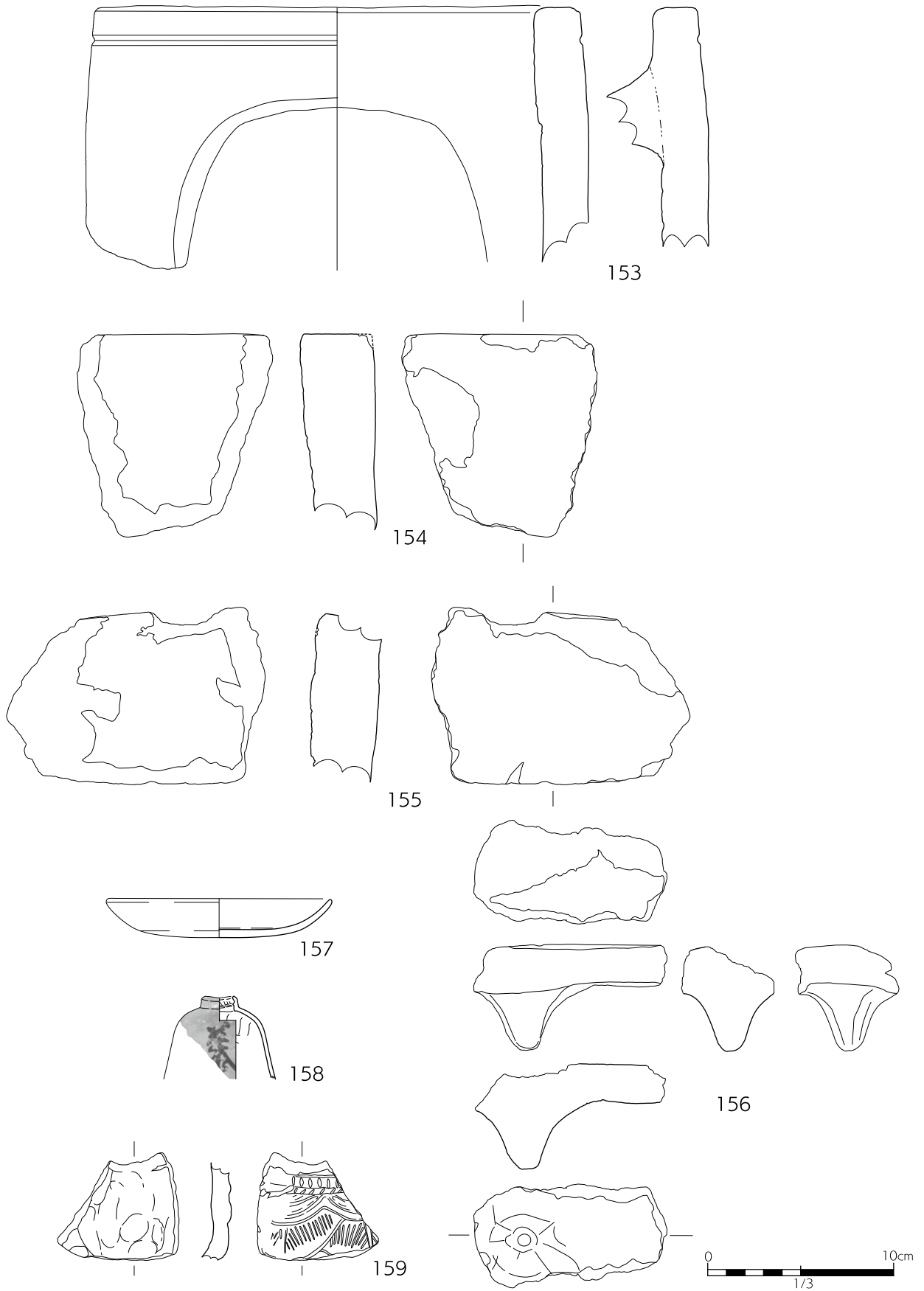


Fig. 35 SK12 出土遺物 土製品・土師器など S=1/3

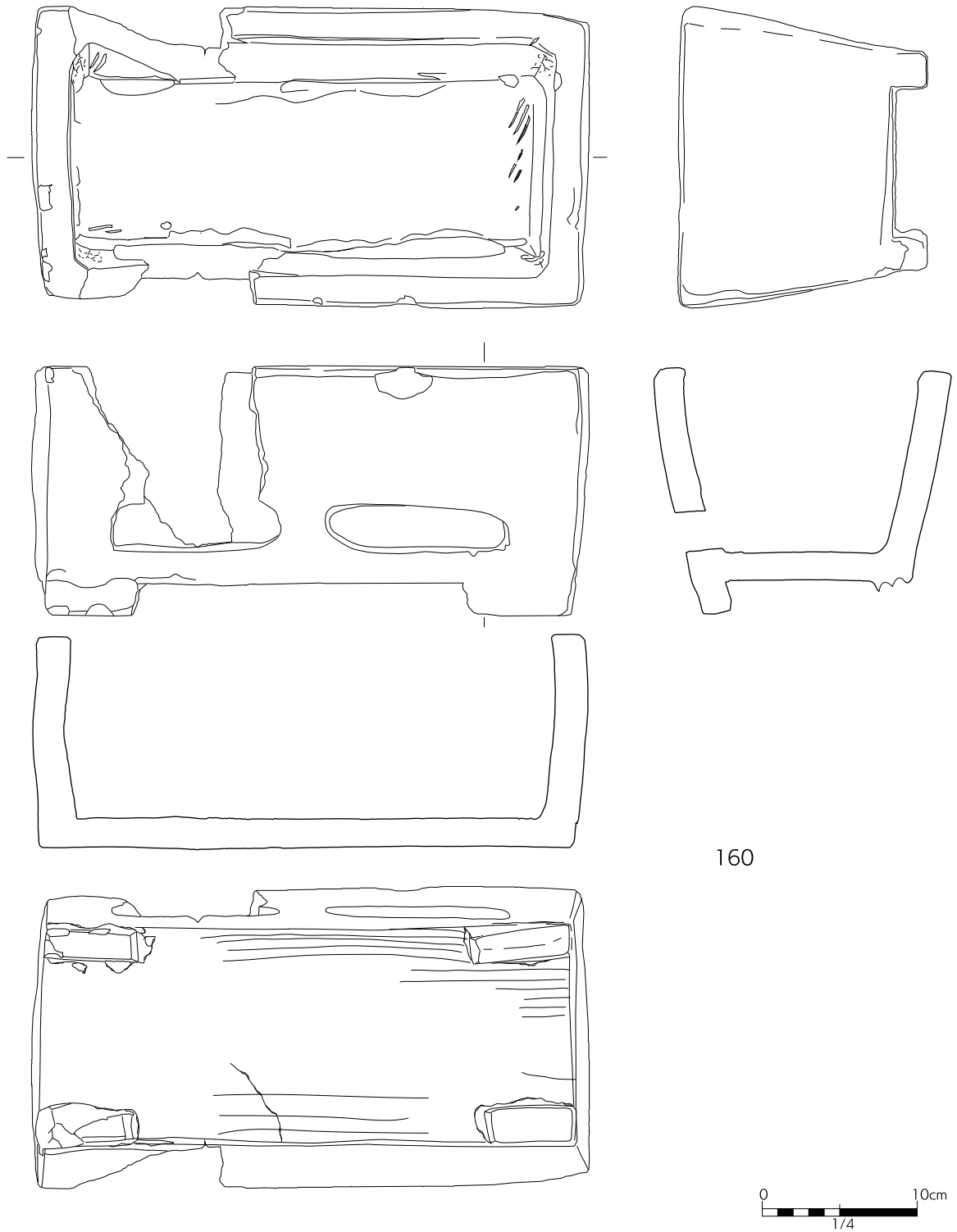


Fig. 36 SK12 出土遺物 火鉢 S=1/4

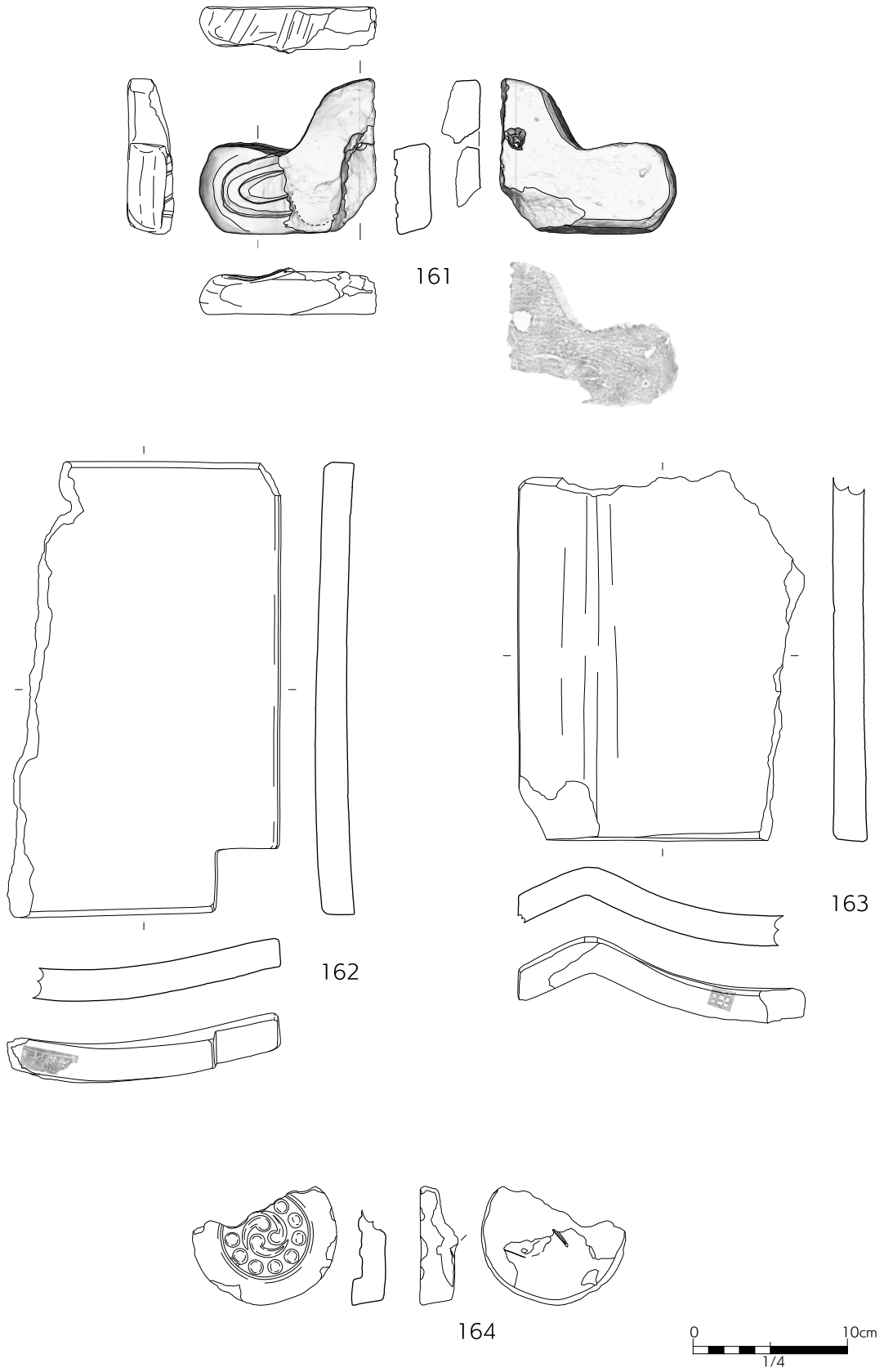
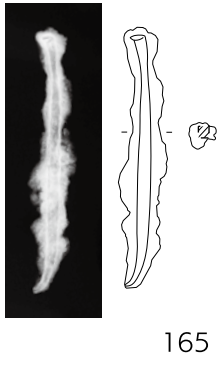
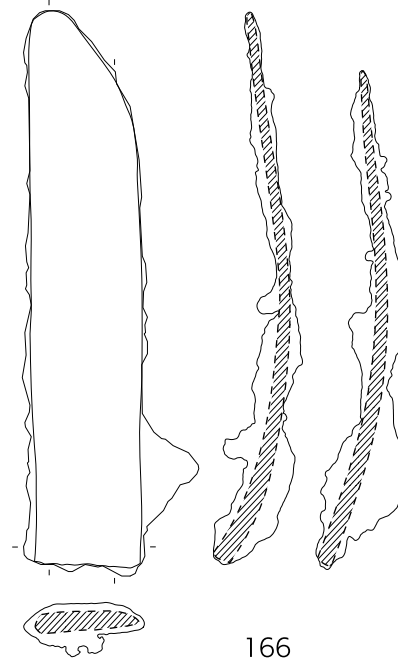


Fig. 37 SK12 出土遺物 瓦 S=1/4



165



166

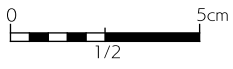


Fig. 38 SK12 出土遺物 鉄製品 S=1/2

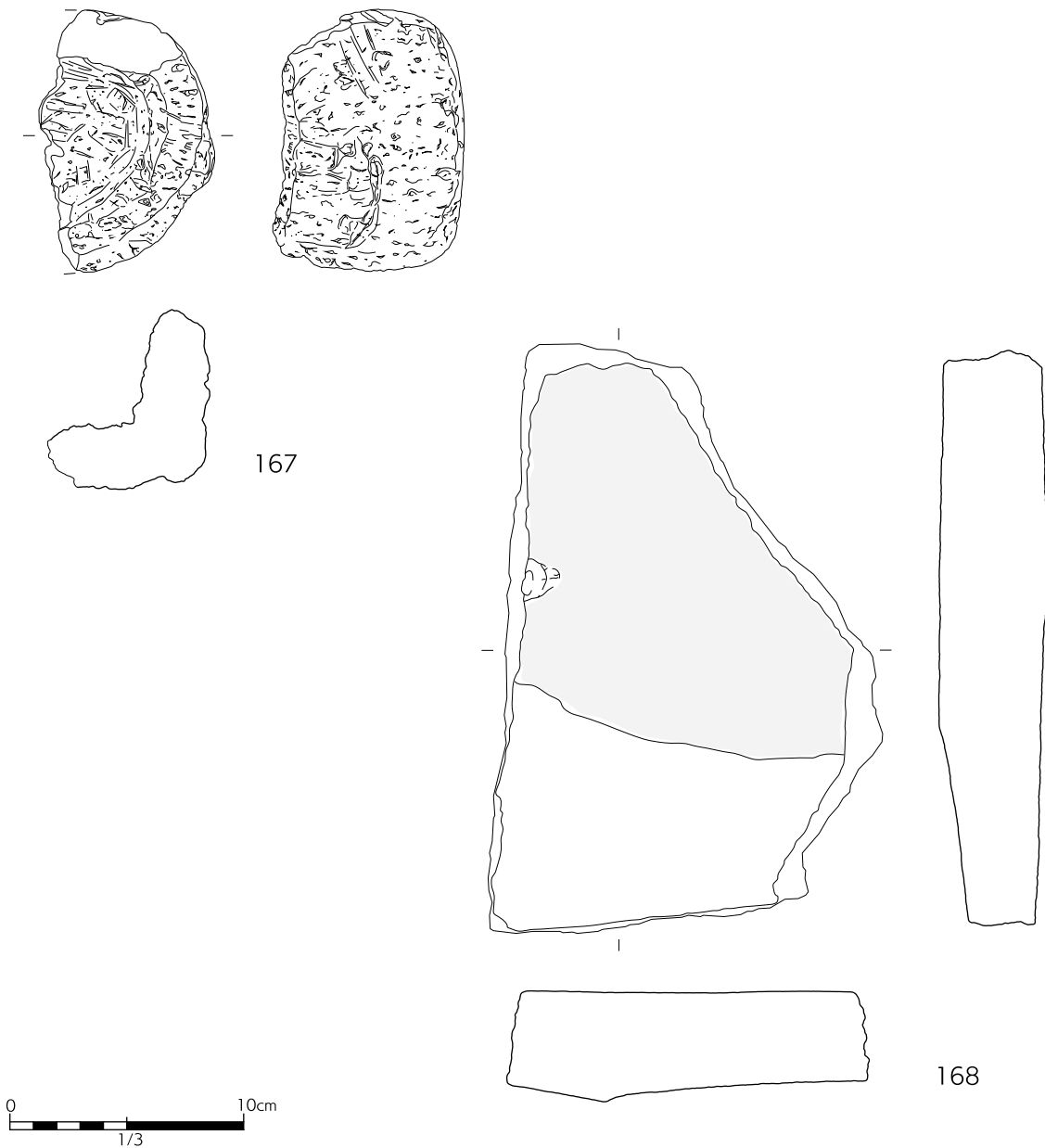


Fig. 39 SK12 出土遺物 石製品 S=1/3

216～233は陶器である。216・217は端反り口縁を持つ碗である。218は強く内湾する器形で鉢であろうと推定される。219は壺口縁部で外面には蛸唐草文が施されている。220は高台状の底部を持つ壺である。灰白色の釉が施されている。221は苗代川系の灯明受皿である。226は苗代川系の摺鉢口縁部である。カキ目が細い。227～229は薩摩焼苗代川系土瓶の蓋である。222は、黄白色に紺や緑の釉薬を上掛けした鉢である。223は注口を持つ摺鉢である。224は黄褐色の釉を施した鉢口縁部である。225は、やや頸部がすぼまる形状で、薩摩焼苗代川系壺の口縁部である。230～232は苗代川系土瓶である。231・232は球胴状の器形である一方、230は胴部がやや扁平な形状を呈する。233は薩摩焼堅野窯の大鉢である。外面は淡緑色の釉をかけ、白土を象嵌したものである。

234は土製品で火鉢の口縁部である。口縁部付近に炭化物の付着が認められる。

235は軒平瓦である。中心飾り中央は丸い形状である。中心飾り左上に浅い円形のスタンプがある。

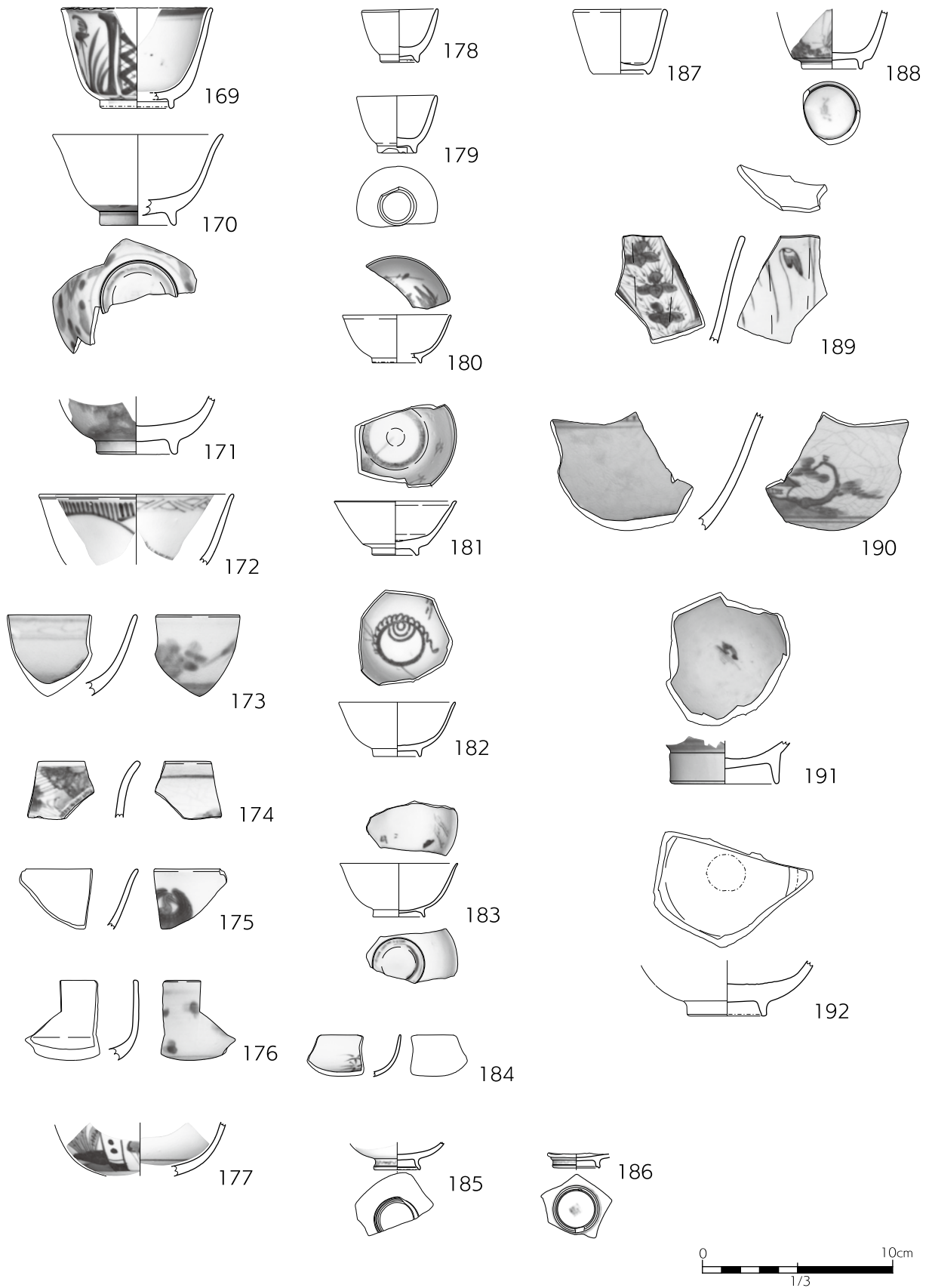


Fig. 40 SK350 出土遺物 磁器 S=1/3

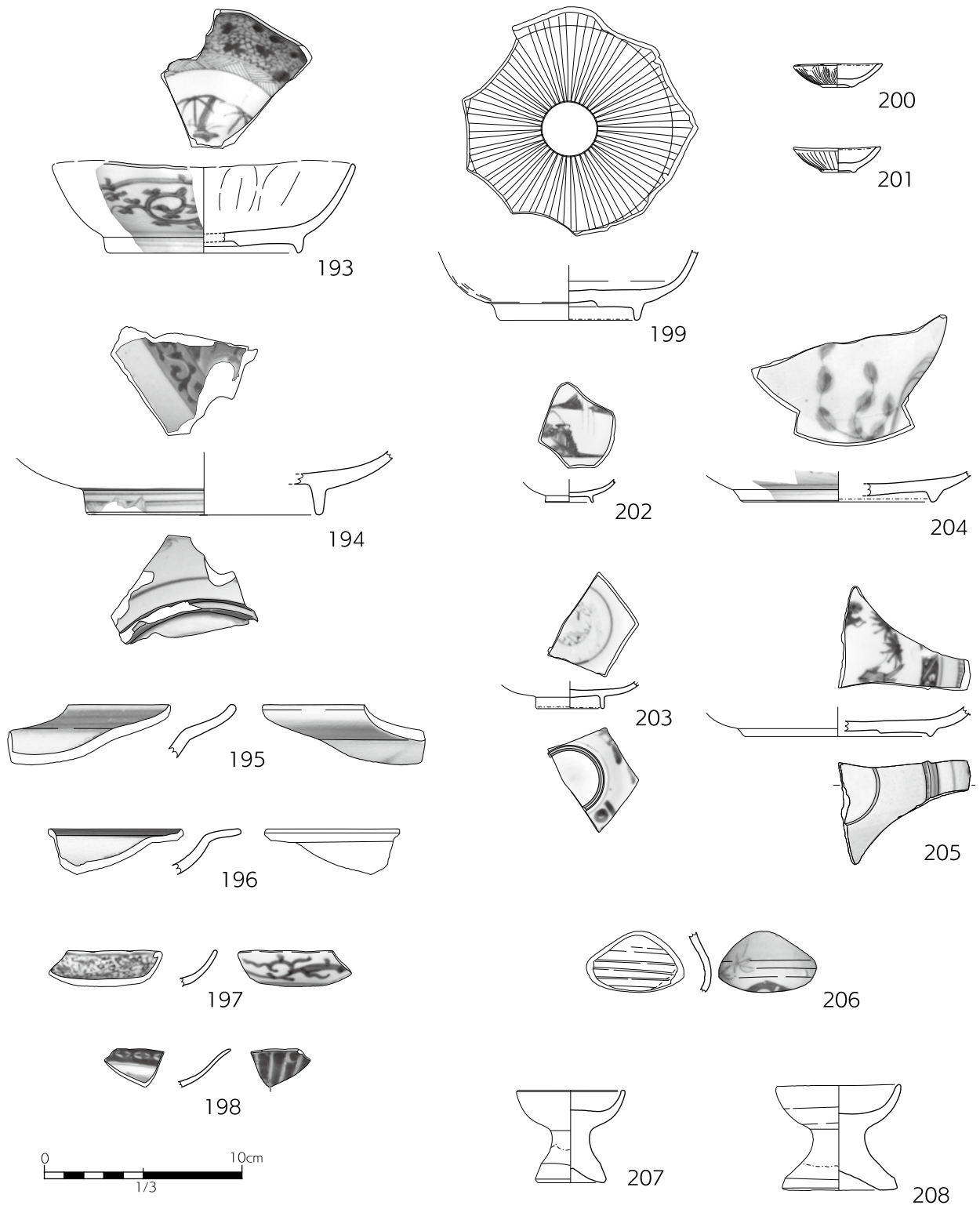


Fig. 41 SK350 出土遺物 磁器 S=1/3

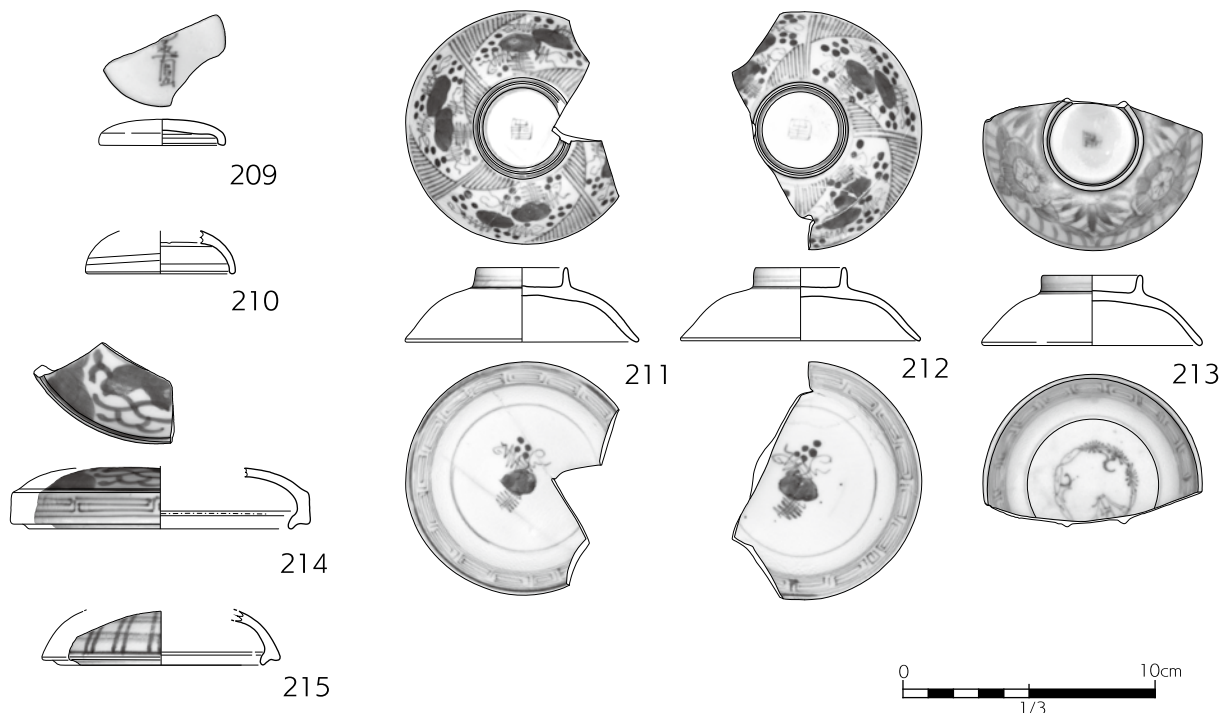


Fig. 42 SK350 出土遺物 磁器 S=1/3

6. 3 R1

6. 3. 1 遺構の概要 (Fig. 46 ~ 48)

調査区中央に北西-南東方向に位置する河川跡である。岸幅約 12m を計る R1 と、その前の段階の岸幅約 16m の R1-2 段階がある。

R1 の北側底面近くでは、木杭が直立した状態で検出されたが、3列の並びが認められる。また、R1 北壁に植物製のシガラミが確認された。細い木杭を打ち込んで固定しているのが残存していたが、木杭が朽ちて穴のみ残っているものもあった。木杭列の間を植物で覆っていたと推定される。南岸では、小ピットが河川岸に沿って2列並んでおり、小ピットの中には細い木杭根本が残っているものもあった。河岸端に繊維状の植物質のものが認められることから、粗朶跡であるの可能性が高く、小ピット列はそれを固定するものであったと推定される。

R1-2 は北岸・南岸それぞれ R1 より上端ラインが広がる。南岸付近では、3つの桶が底面近くから出土し、それに向かって南から降りる人為的な段差が認められたため、一帯を SK209 とした (Fig. 47)。桶は二つが岸に沿って並んでおり、一つはその南側に位置する (Fig. 48)。桶は底面が抜けており、中には R1 中心部の埋土 (M1・M2) が詰まっていたことから、南岸寄りの河川にある程度浸かっていたものと推定される。3つ目の桶は、河岸を掘り込む半円形の土坑の中にあり、桶内に詰まっていた河川堆積物とは異なる土で外側は埋まっていた。

R1-2 南岸は桶に向かって緩やかに降りる階段状を呈しており、その段差の端は黒灰色シルト質で、砂と互層に堆積している部分もある。植物繊維の残存もあることから、滑り止めもしくは緩いステップの端を固定するため、粗朶を設置していたと推定される。

6. 3. 2 出土遺物

R1 埋土は5章層位で述べたように、M1 から M7 まで分層した。R1 内遺構である SK209 および分層した層ごとに遺物を紹介する。

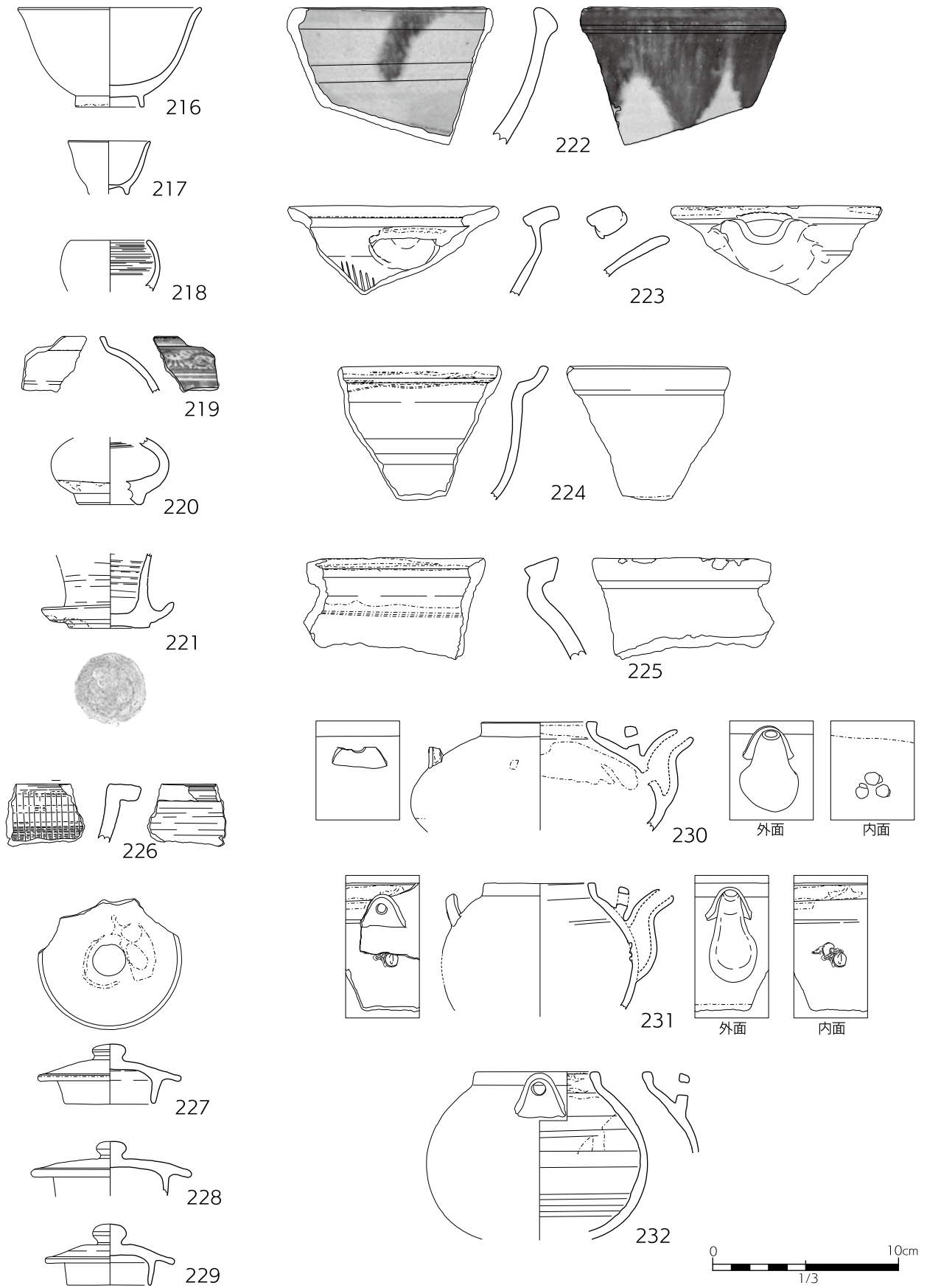
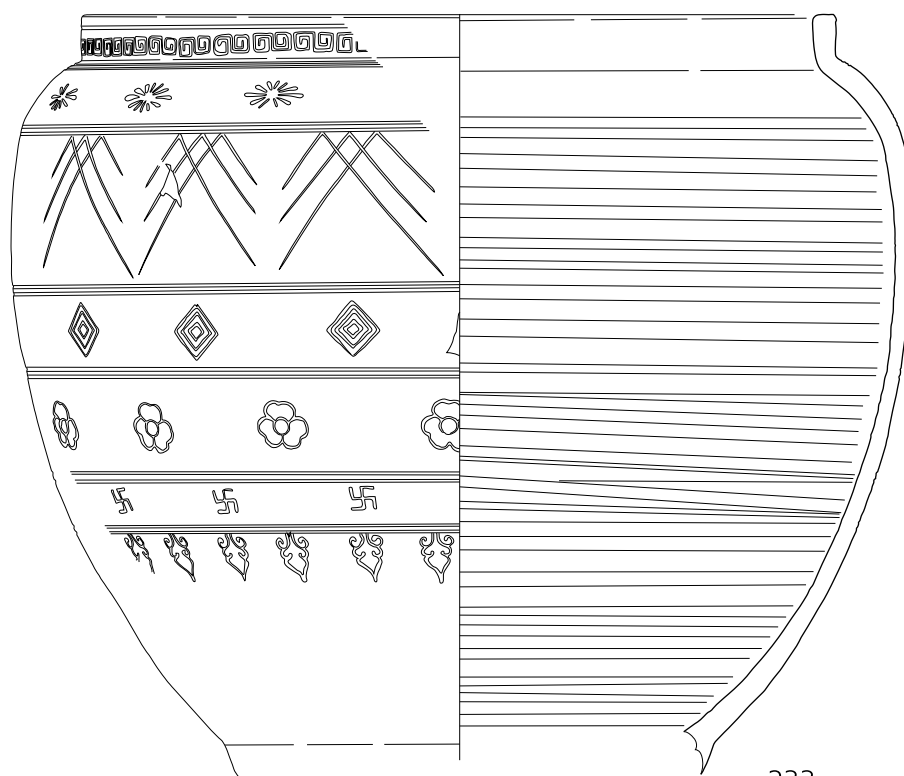


Fig. 43 SK350 出土遺物 陶器 S=1/3



233

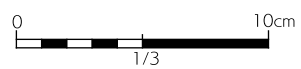


Fig. 44 SK350 出土遺物 陶器 S=1/3

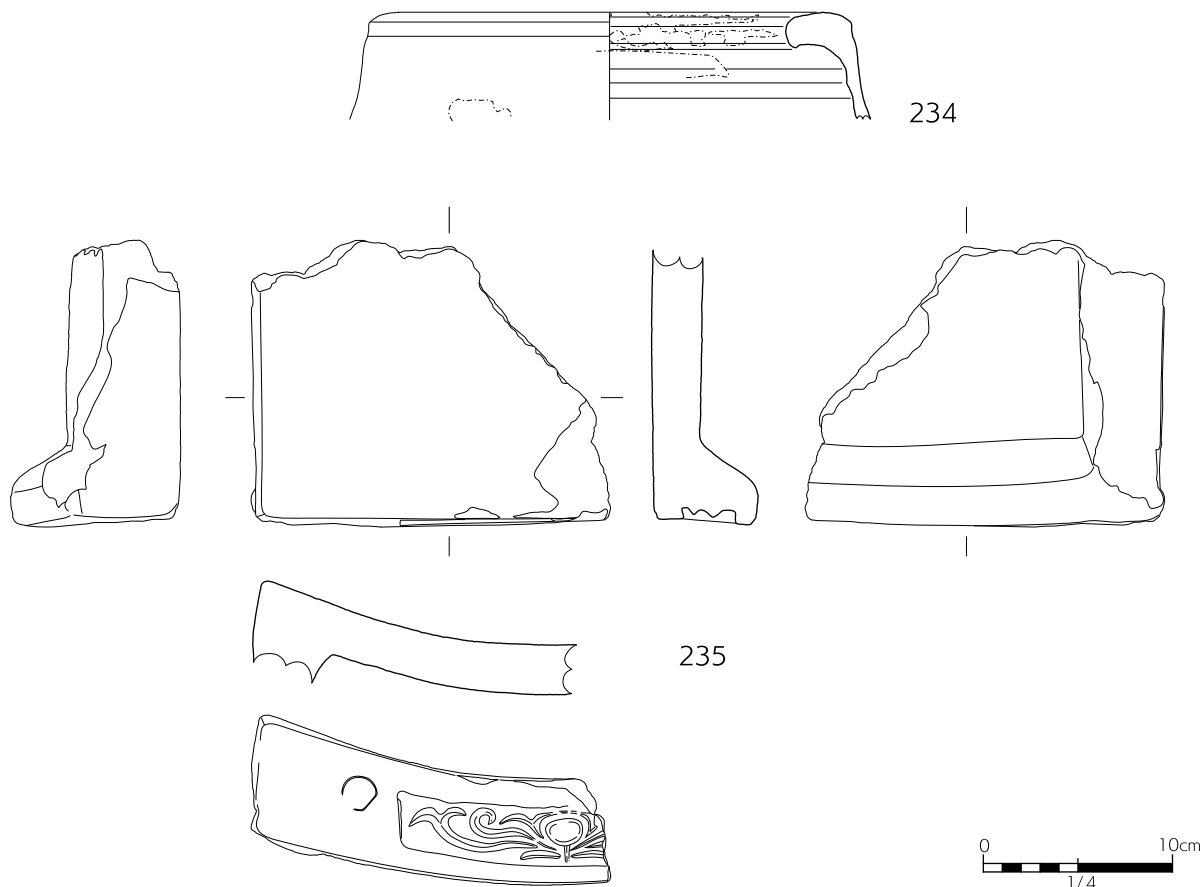


Fig. 45 SK350 出土遺物 土製品・瓦 S=1/4

1) R1 SK209 出土遺物 (Fig. 49 ~ 51)

桶を中心とする SK209 で出土したのは、瓦が多く、その他陶磁器片と土師器片、石製品である。

桶内出土遺物は、236 ~ 239 の 4 点の瓦である。いずれも平瓦だが、瓦質ではなく酸化焼成による土師質で浅黄橙色を呈する。また上面には布目圧痕が認められ、桶巻き作りによる平瓦の可能性はある。

240 と 241・246 は桶が埋まっていた半円形土壇埋土中から出土した。240 は陶器土瓶の底部である。241 は陶器製の丸瓦である。242 は土師質の平瓦で、細かい布目圧痕が認められる。246 は凝灰岩製の石製品である。主に斜め方向の工具痕が認められる。表裏面とも 2/5 ほど平坦に加工され工具痕が消滅している。

SK209 の階段状遺構部分の出土遺物は、243 ~ 244 がある。243 は磁器の染付碗である。245 は土師器皿で底面には糸切り痕がある。245 は陶器甕の底部である。

2) R1 埋土 (M1) 出土遺物 (Fig. 52)

磁器皿、陶器碗、陶器壺鉢類、陶器土瓶、鉄釘、古銭が出土した。

247 は磁器の染付皿である。248 ~ 251 は陶器碗の底部である。248 は白薩摩で外面底部近くに鉄絵が認められる。千鳥印か。249 は黒褐色釉で加治木始良系である。252 は灰黄色釉が施されており、加治木始良系龍門司窯の壺である。253 は陶器壺の口縁部で灰色釉が施されている。254 は黒色釉が施され、陶器鉢の口縁部である。255 はオリブ褐色の釉が施されている陶器鉢の底部である。256 は陶器蓋でにぶい黄褐色を呈する釉が施されている。257 は陶器土瓶である。258 は陶器で銅緑釉が施された鉢口縁部である。



Fig. 46 R1 検出状況 S=1/200



Fig. 47 R1-2 検出状況 (SK209 を含む) S=1/200

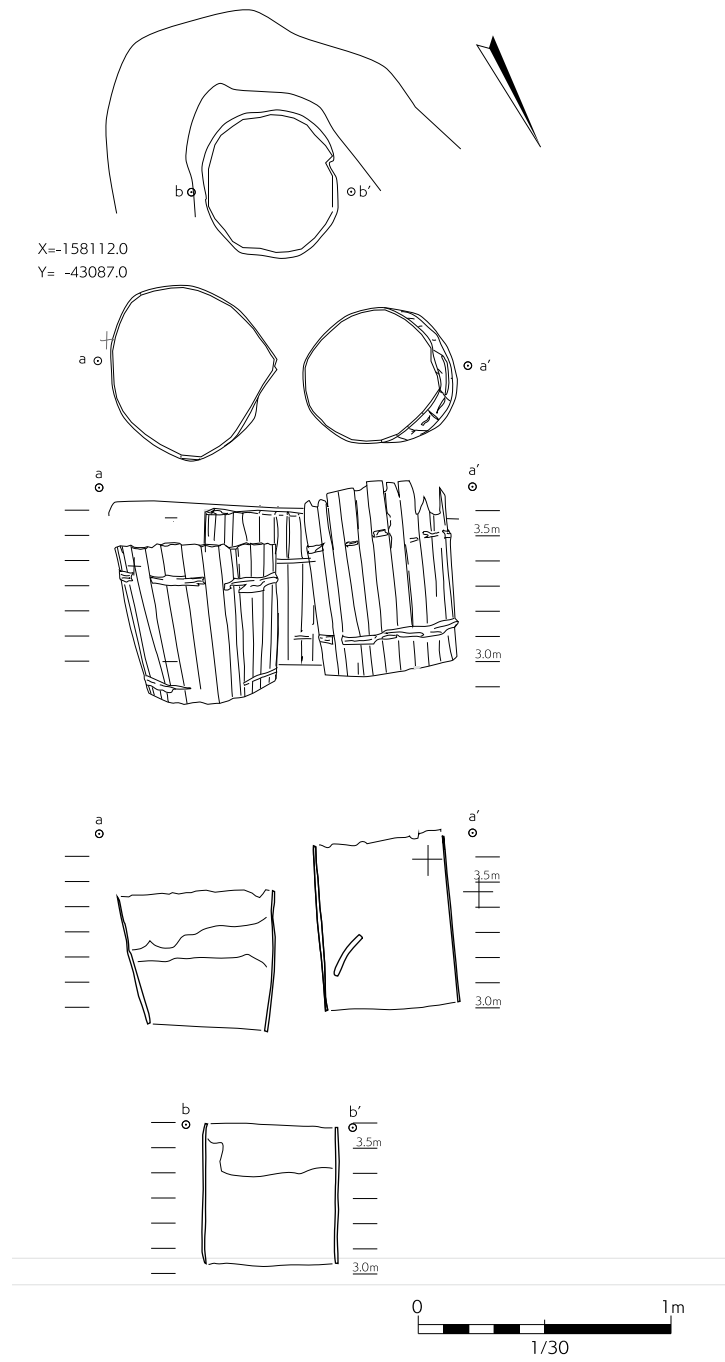


Fig. 48 R1-2 内 SK209 桶出土状況 S=1/30




Fig. 49 R1-2 SK209 出土遺物 瓦 S=1/4

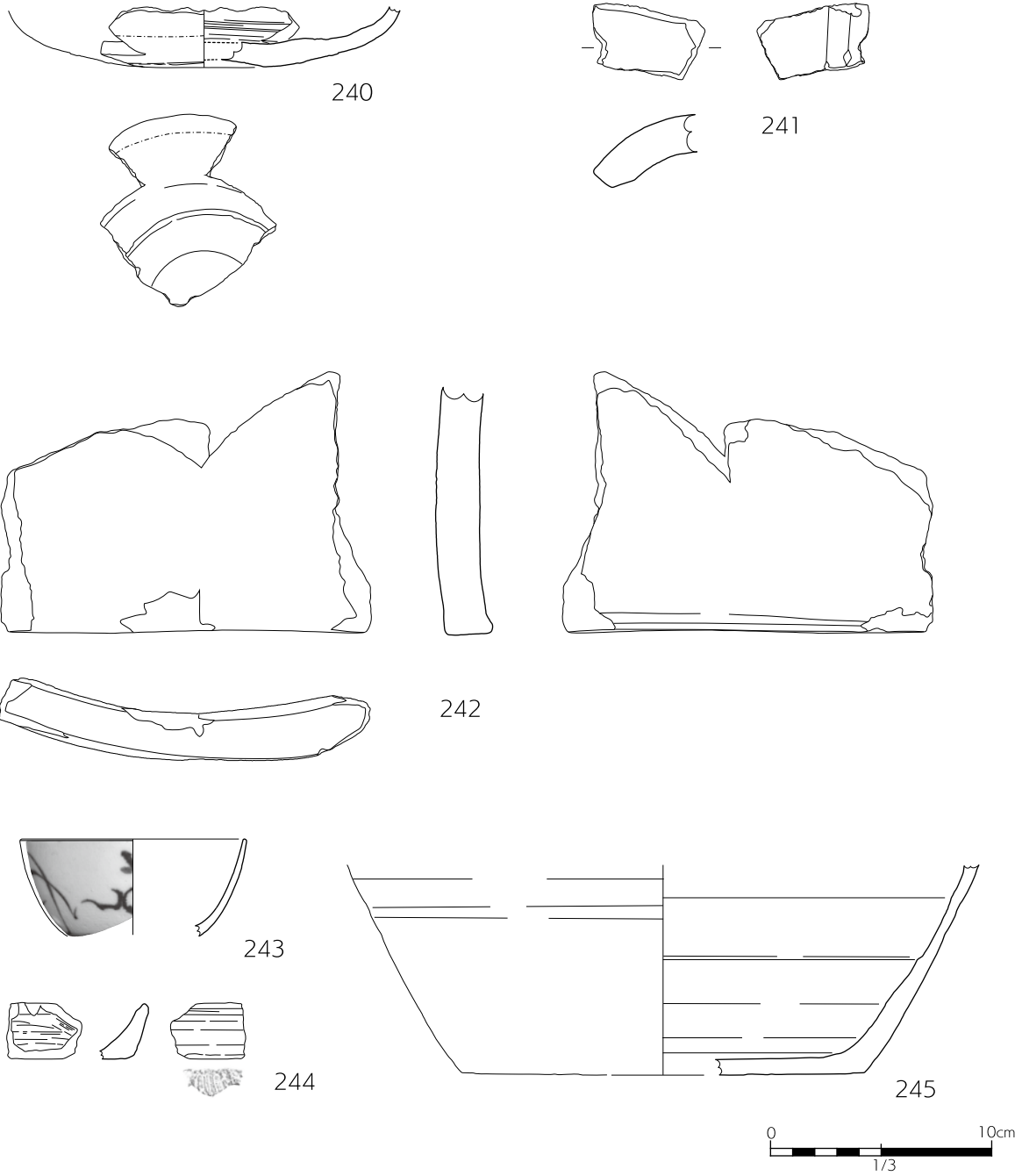


Fig. 50 R1 SK209 (階段状遺構部分) 出土遺物 S=1/3

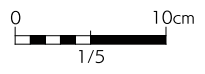



Fig. 51 R1 SK209 出土遺物 石製品 S=1/5

259 は鉄製品で楔状の角釘である。260 は古銭である。表面の文字等は判別できない。

3) R1 埋土 (M2) 出土遺物 (Fig.53 ~ 66)

M2 層からは、多くの遺物が出土した。261 ~ 285 は磁器である。261 ~ 264・266 ~ 270 は碗で、262・268 は肥前系、267 は清朝磁器である。265・271 は染付鉢である。272 は染付猪口底部である。273 ~ 279 は染付皿である。273 は肥前形、278 は清朝磁器である。279 はやや瓢箪型の平面形で型文様は紙刷りによるものである。280 は染付蓋である。281 は染付壺の肩部である。282 ~ 285 は中国製青磁である。

286 ~ 297 は陶器碗である。286 は白色釉を施す。287 は加治木始良系で白化粧土を施している。289 は黒褐色の釉が施されている。290 は無釉で赤色胎土に白化粧土を施している。293 は高台を削り出さず厚い底部を持つ。底面には糸切り痕が認められる。294 は京焼風肥前系陶器で腰折れの器形を呈し、高台は露胎である。295 は腰折れ状で筒形の器形で褐色釉が施されている。296 はゆるい腰折れ状の器形でオリブ褐色釉に鉄絵が施されている。297 は龍門司系で灰白色の胎土に透明釉が施される。

298 ~ 302 は陶器鉢である。298 は灰白色胎土に透明釉を施しており、白薩摩に類似するが胎土が粗い。299 はオリブ黒色釉を施したものである。300 はオリブ黒色釉が施されているが、内面は器面が荒れている。301 は龍門司系の鉢である。オリブ黄色の釉が施されている。302 は褐色釉が施されている。口縁部上面は窪んでおり、蓋つきであろう。

303 ~ 308 は陶器皿である。303 は黄白色釉が施釉されている。304 は加治木始良系で褐色釉が施釉されている。304・305 底面に目跡が認められる。306 は肥前系で銅緑釉が施されている。307 は灰白色釉に内面に鉄絵が施されている。308 は黒褐色釉が施され、内面見込みには環状に砂目が認められる。

309 ~ 311・315・316 は仏飯器である。309 は龍門司系で高杯口縁部である。灰白色の胎土に透明釉を施している。310・311 は加治木始良系陶器で黄灰色釉が施されている。315・316 は脚部下半は露胎である。

312 は加治木始良系の碗である。オリブ黒色釉が施されている。高台は露胎である。313 は加治木始良系の灯火皿台である。317 は白薩摩仏花器である。外面下部に千鳥印がある。318 は白薩摩の獣脚である。香炉の脚部か。319 ~ 320 は琉球焼の壺である。319 は黄白色の釉が、320 は暗褐色の、321 は褐灰色の釉が施されている。322 は黒褐色釉が施された陶器甕である。

323 ~ 331 は土瓶である。323 ~ 326 は土瓶蓋である。326 の上面は円形に赤く変色しており、重ね焼きの痕跡と考えられる。327 は土瓶上半部だが、黒褐色釉で薄手である。堅野窯か。328 は土瓶口縁部で赤褐色を呈する。329 は土瓶口縁部で黄灰色釉を呈する。330 は土瓶注口部で黒褐色釉が施されている。苗代川系か。331 は小型の土瓶注口部である。褐色釉が施されている。

333 は苗代川系甕の蓋である。上面にも黒オリブ色の釉が施釉されている。332 は苗代川系鉢である。黄灰色釉が施されている。334 ~ 339 は陶器鉢口縁部である。334 は苗代川系で黄灰色釉が施されている。335 ~ 339 は黒味を帯びた釉が施されている。

340 は苗代川系壺の口縁部である。灰オリブ色の釉が施され、器壁が薄い。口縁部上面に貝目が認められる。

341 ~ 345 は陶器甕である。341 は灰オリブ色の釉が施され、口縁部上面に貝目がある。342 は黒褐色釉が施されている。343・344 は L 字状に屈曲する口縁部を持つ。黒褐色の釉が施されている。345 は灰褐色の釉が施されている。346 ~ 353 は陶器甕鉢類の底部である。346・352 はやや膨らみながら立ち上がる形状を呈するが、他のものは直線的に外に開く形状である。346 が暗赤褐色を呈し、347 と 348・350・351 が灰オリブ色から灰黄色を呈する。その他は黒褐色釉が施されている。

354 ~ 366 は陶器摺鉢である。354 は苗代川系で黒褐色釉が施されている。カキ目は太い。355 ~ 358 は灰色もしくは灰オリブ色の釉が施されている。いずれもカキ目は太めである。358・359 は片口を持つ。366 はカキ目がすり減り、内面施釉も所々剥落している。

367 ~ 378 は土師器である。367 ~ 371 は皿である。367 は薄く精緻な作りである。372 ~ 377 は高台状や充実高台などが含まれ、古代の杯である。378 は筒状の器形を呈する鉢の底部である。内面にススが付着しており、

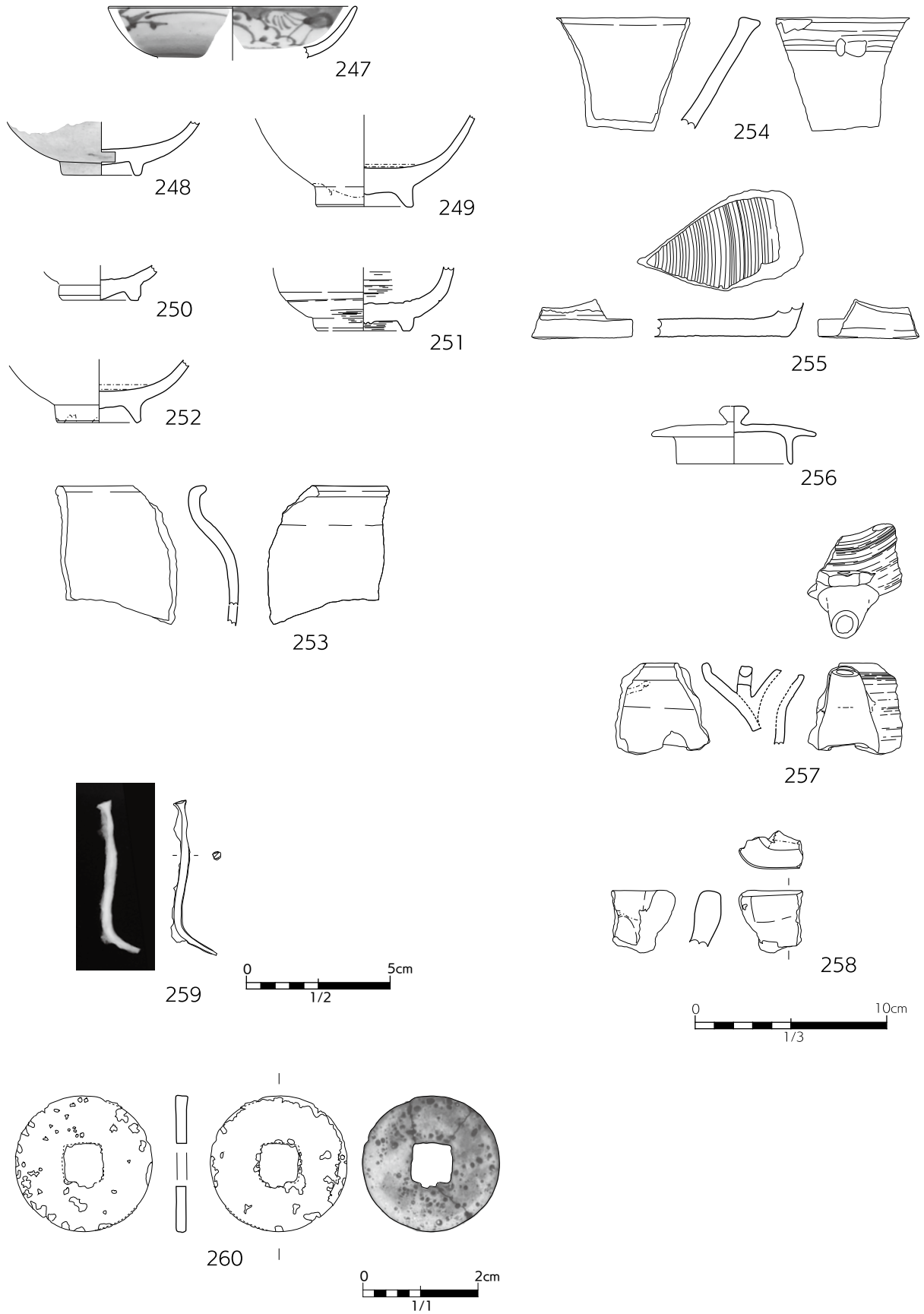


Fig. 52 R1 M1 出土遺物 247-258: S=1/3, 259: S=1/2, 260: S=1/1

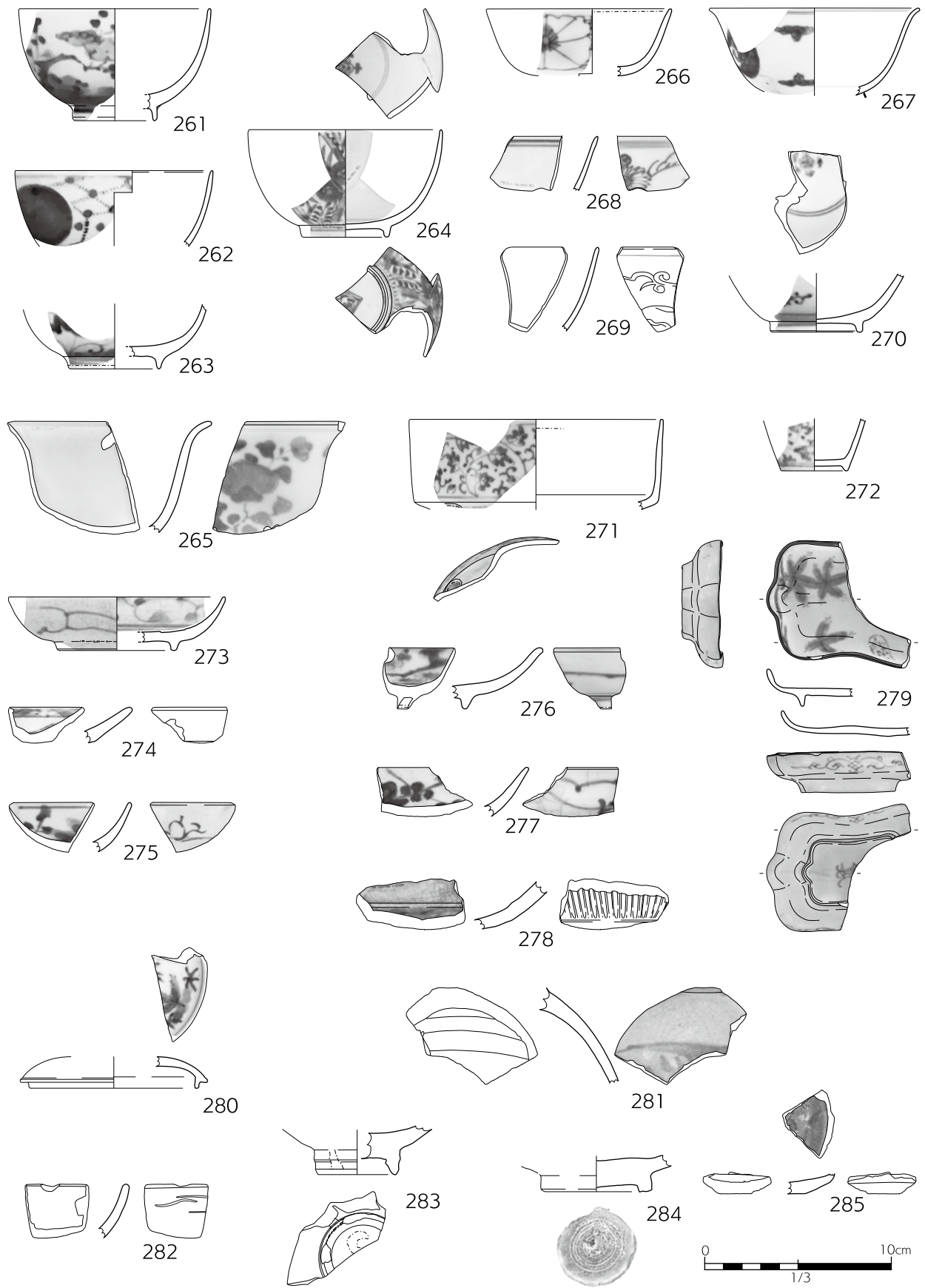


Fig. 53 R1 M2 出土遺物 磁器 S=1/3

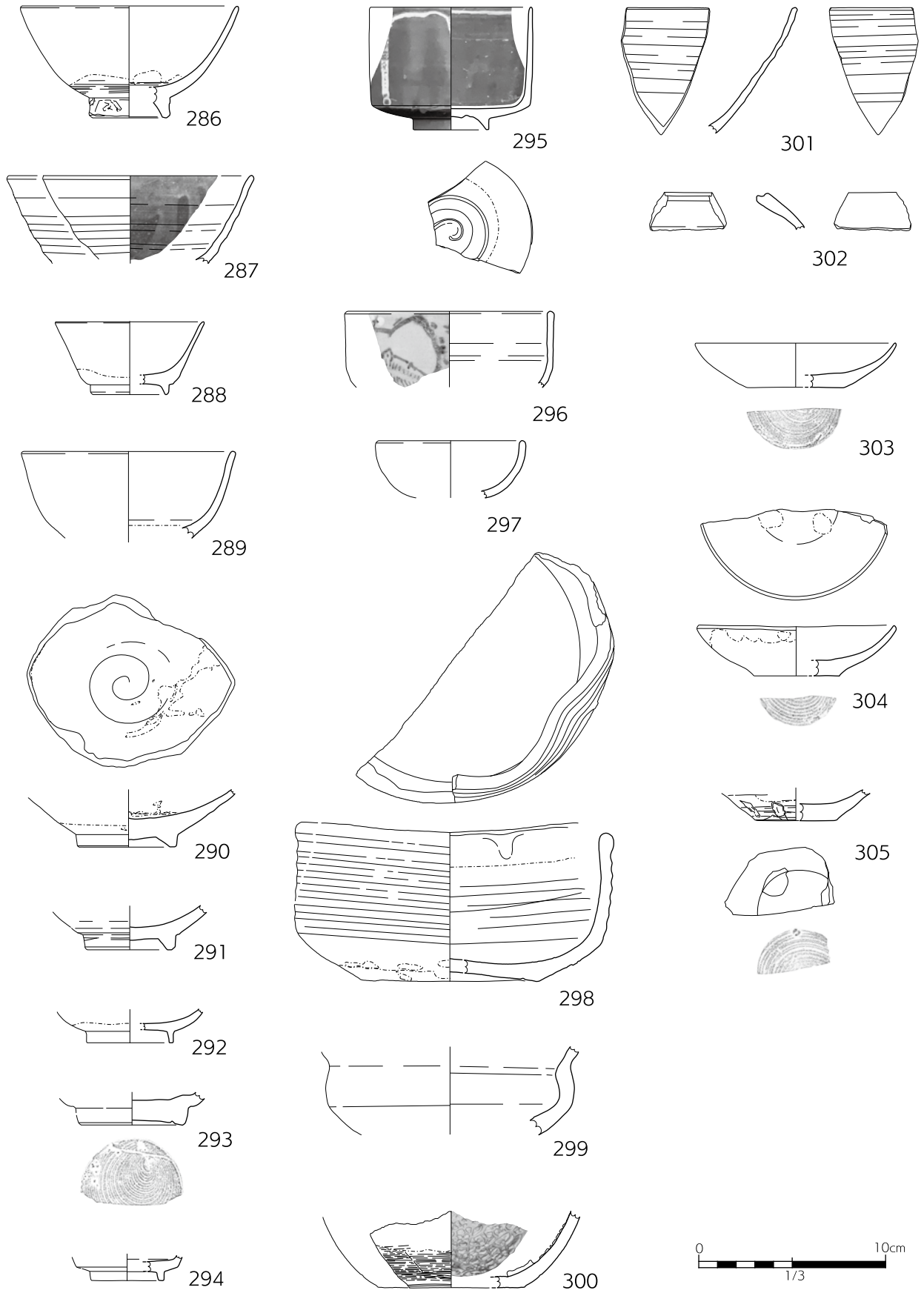


Fig. 54 R1 M2 出土遺物 陶器

S=1/3

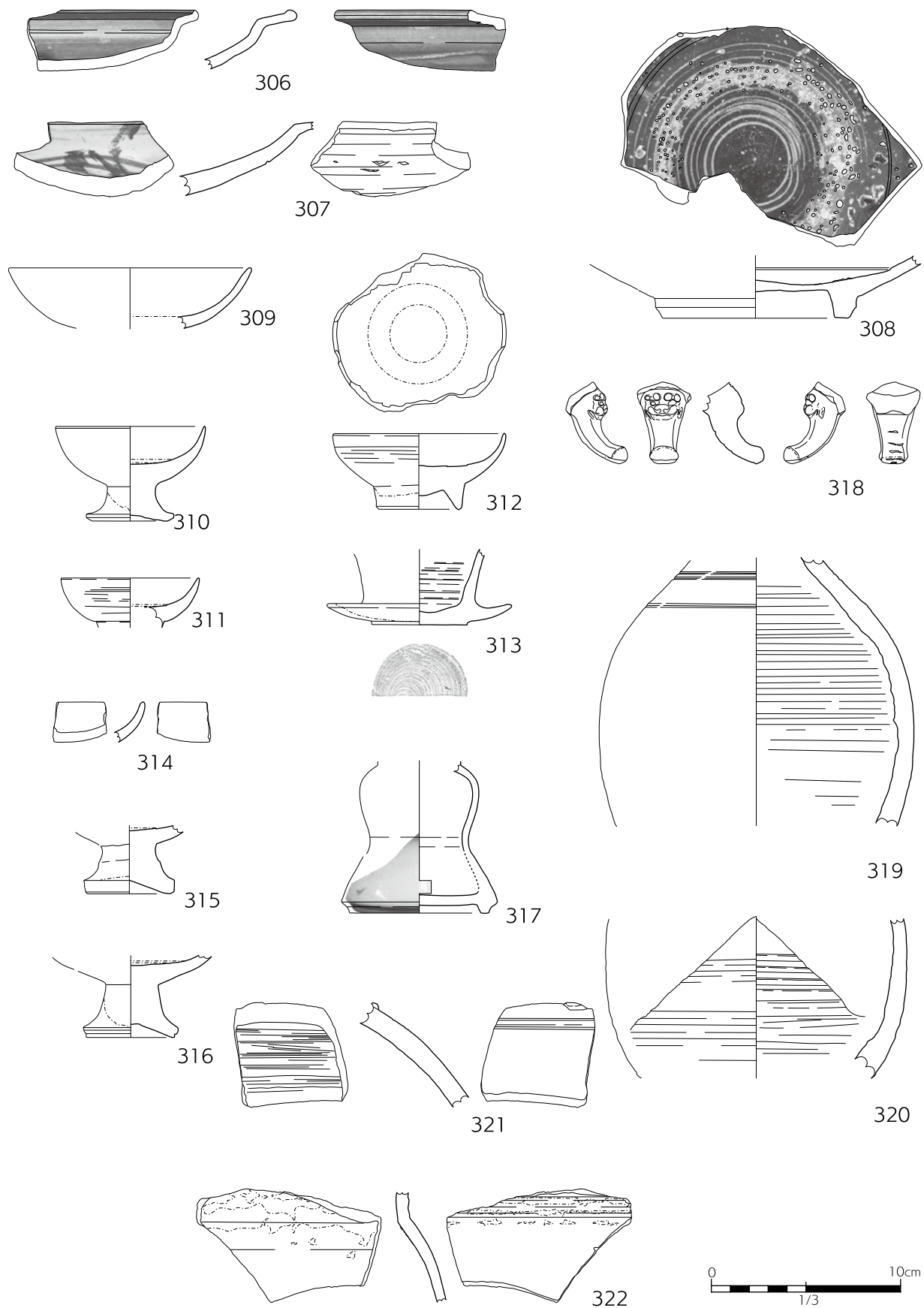


Fig. 55 R1 M2 出土遺物 陶器 S=1/3

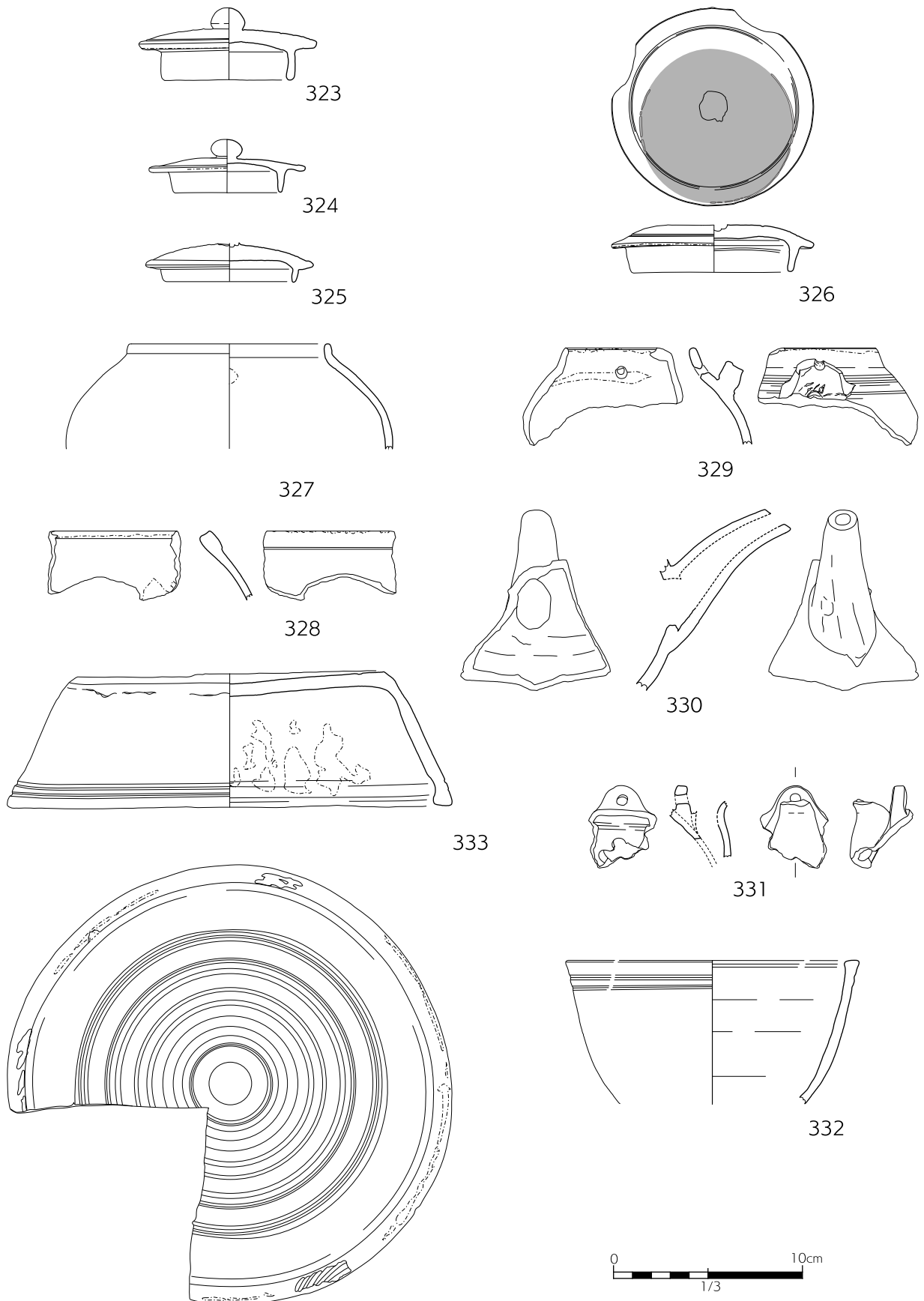


Fig. 56 R1 M2 出土遺物 陶器 S=1/3

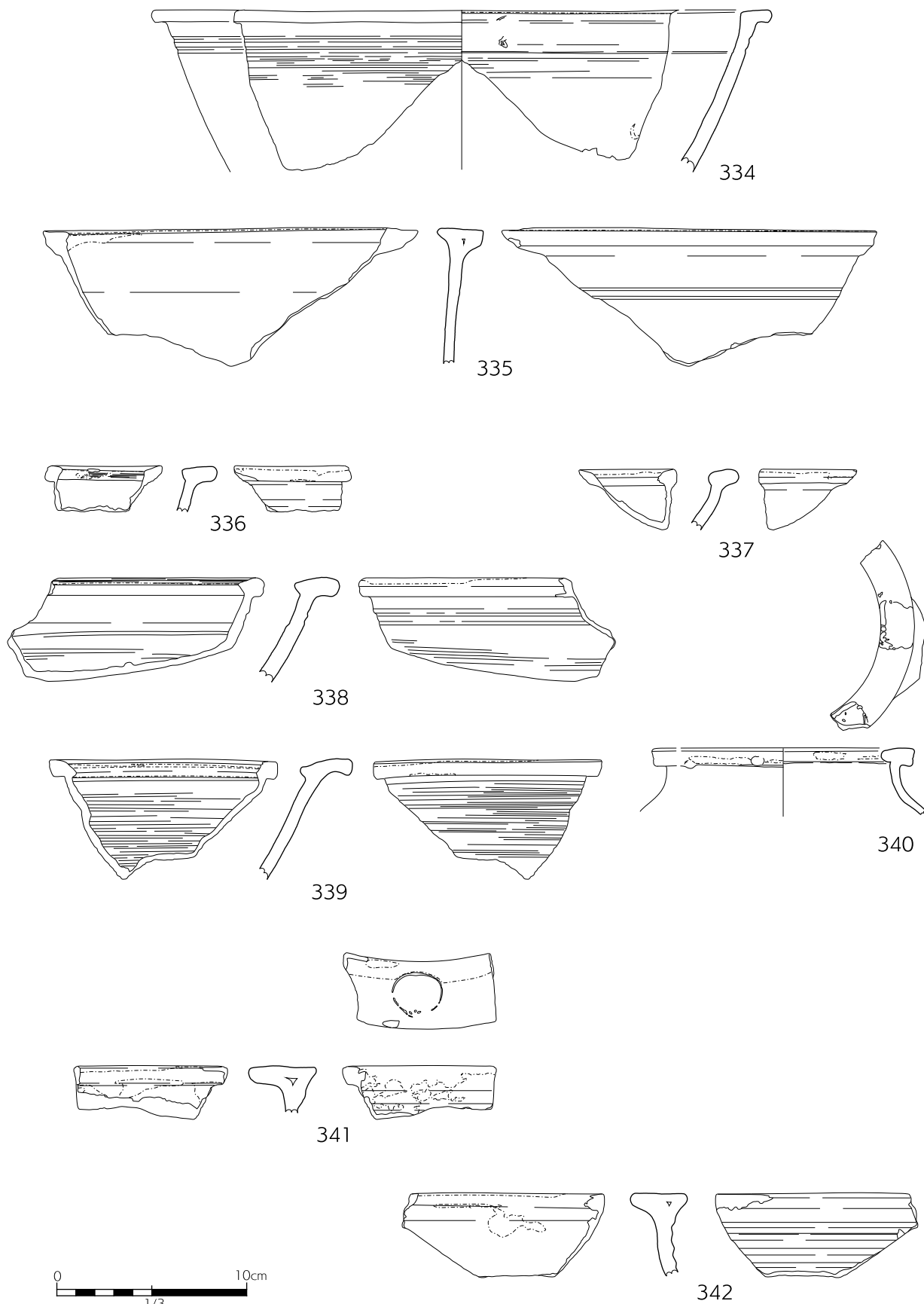


Fig. 57 R1 M2 出土遺物 陶器 S=1/3

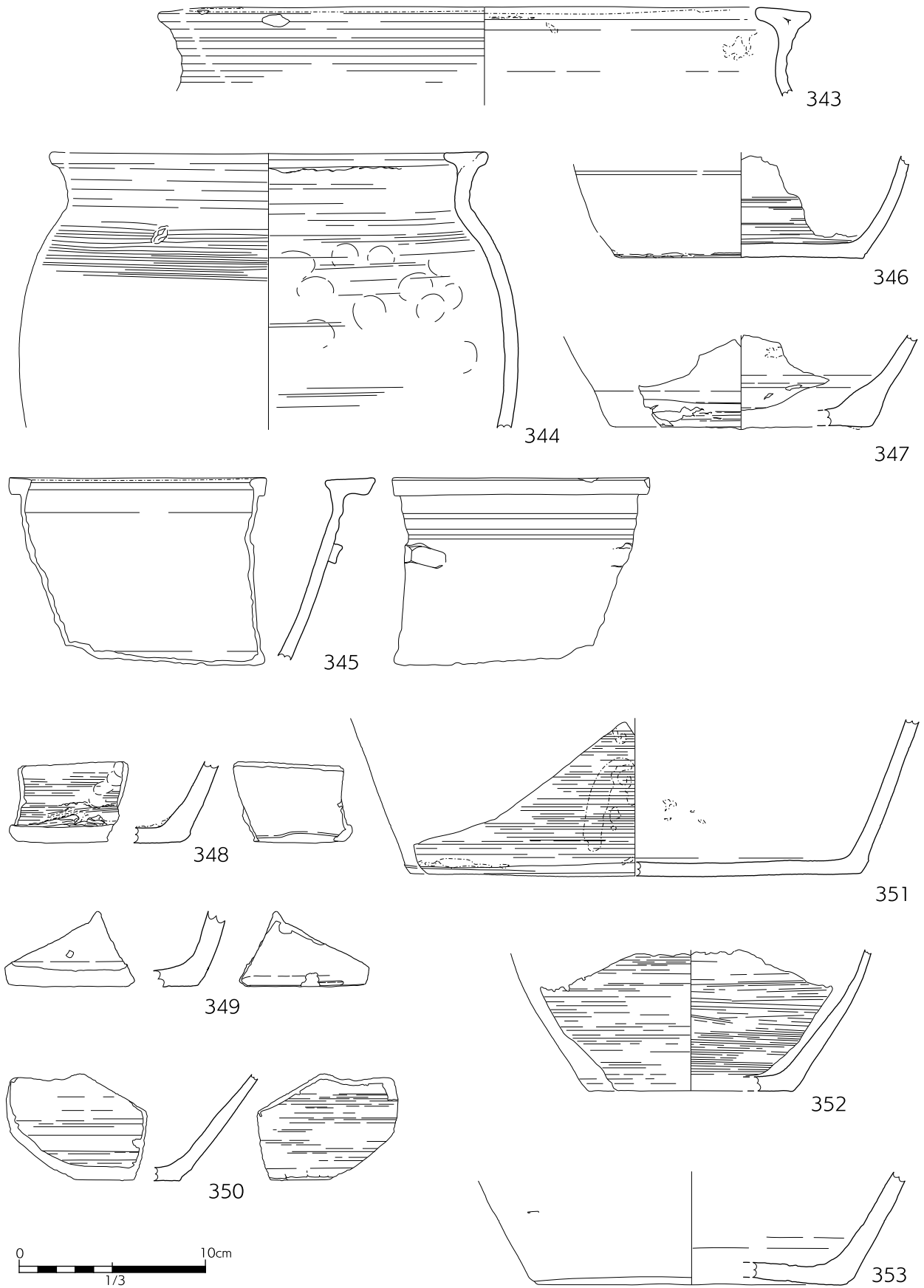


Fig. 58 R1 M2 出土遺物 陶器 S=1/3

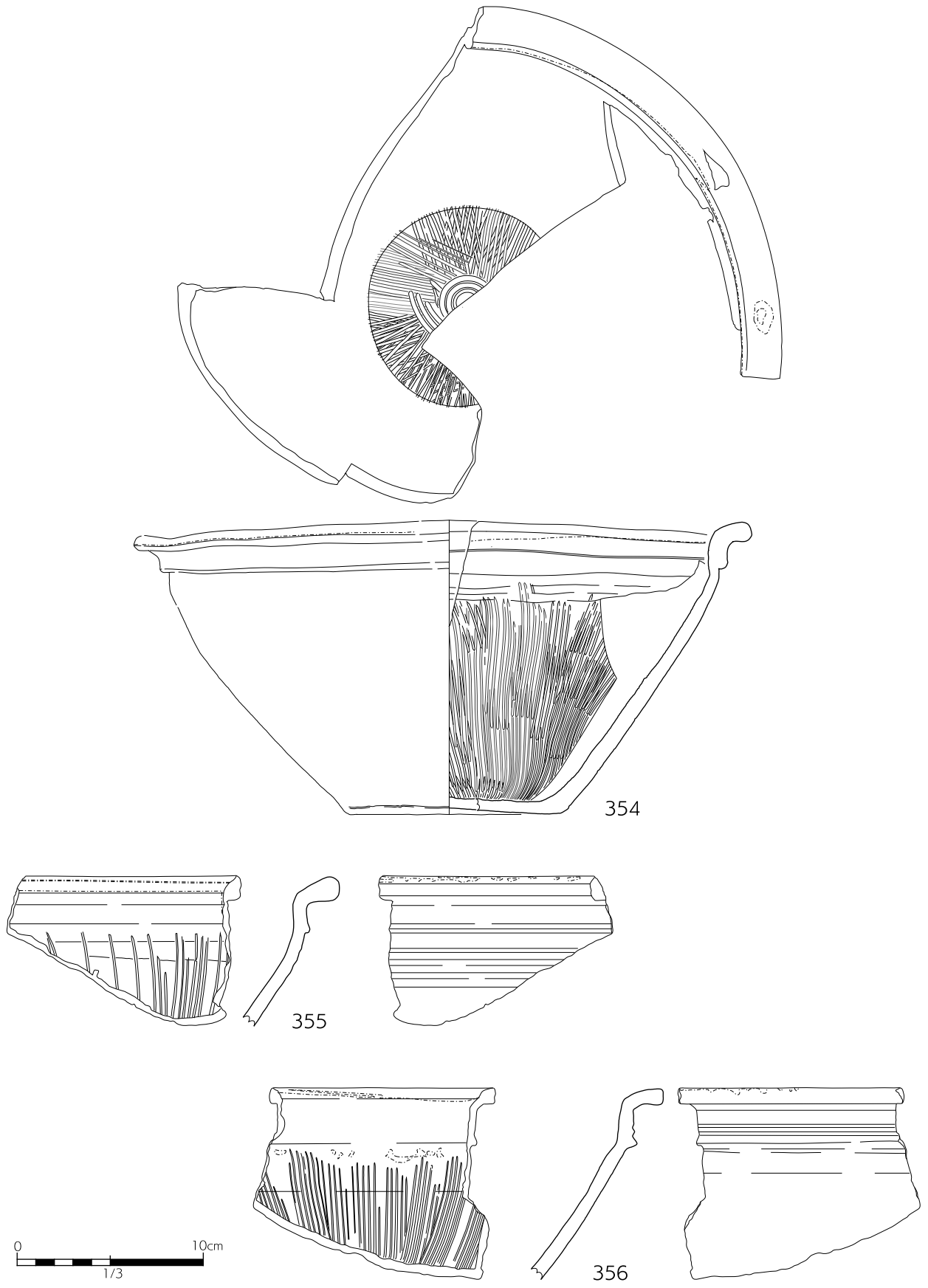


Fig. 59 R1 M2 出土遺物 陶器 S=1/3

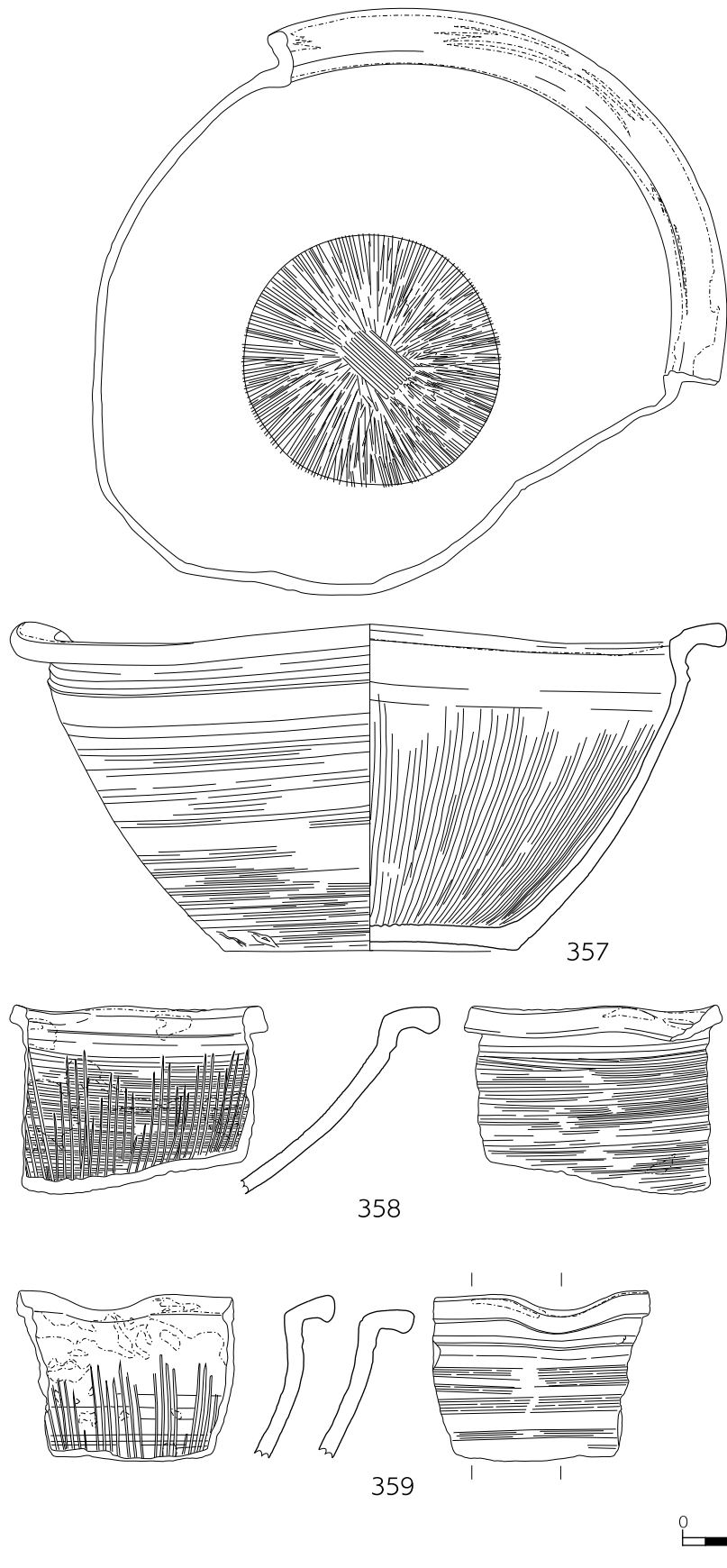


Fig. 60 R1 M2 出土遺物 陶器 S=1/3

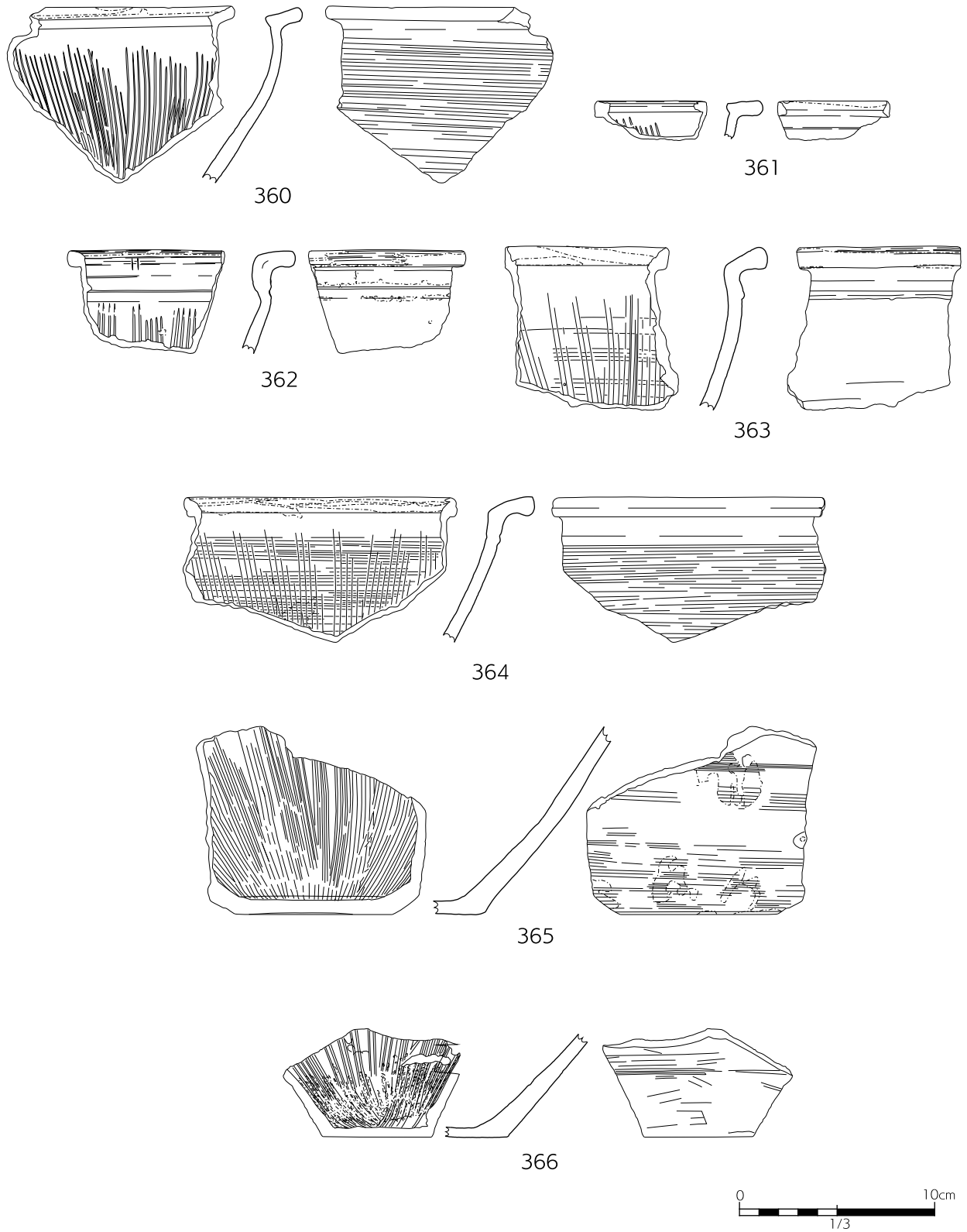


Fig. 61 R1 M2 出土遺物 陶器 S=1/3

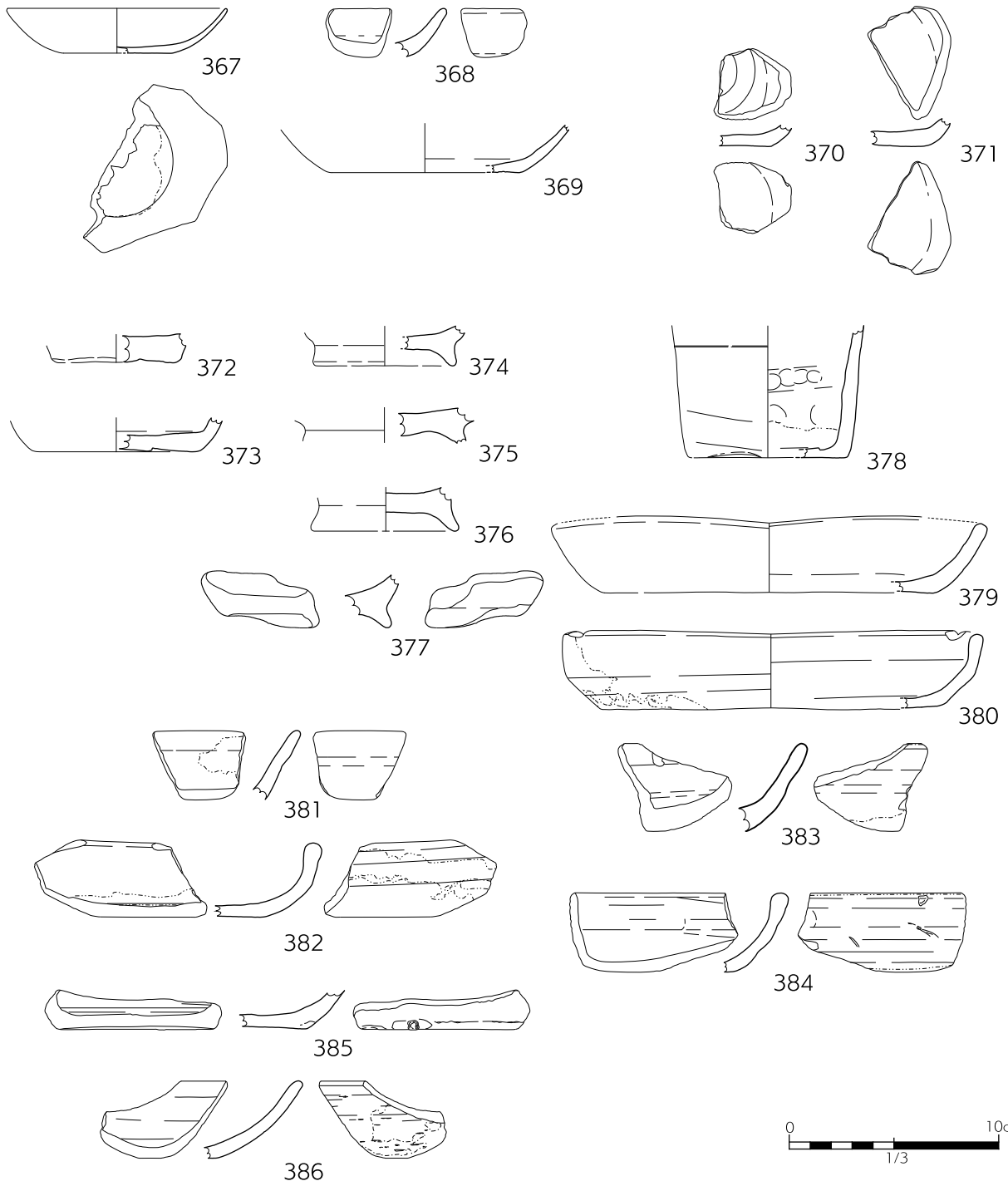


Fig. 62 R1 M2 出土遺物 土師器類 S=1/3

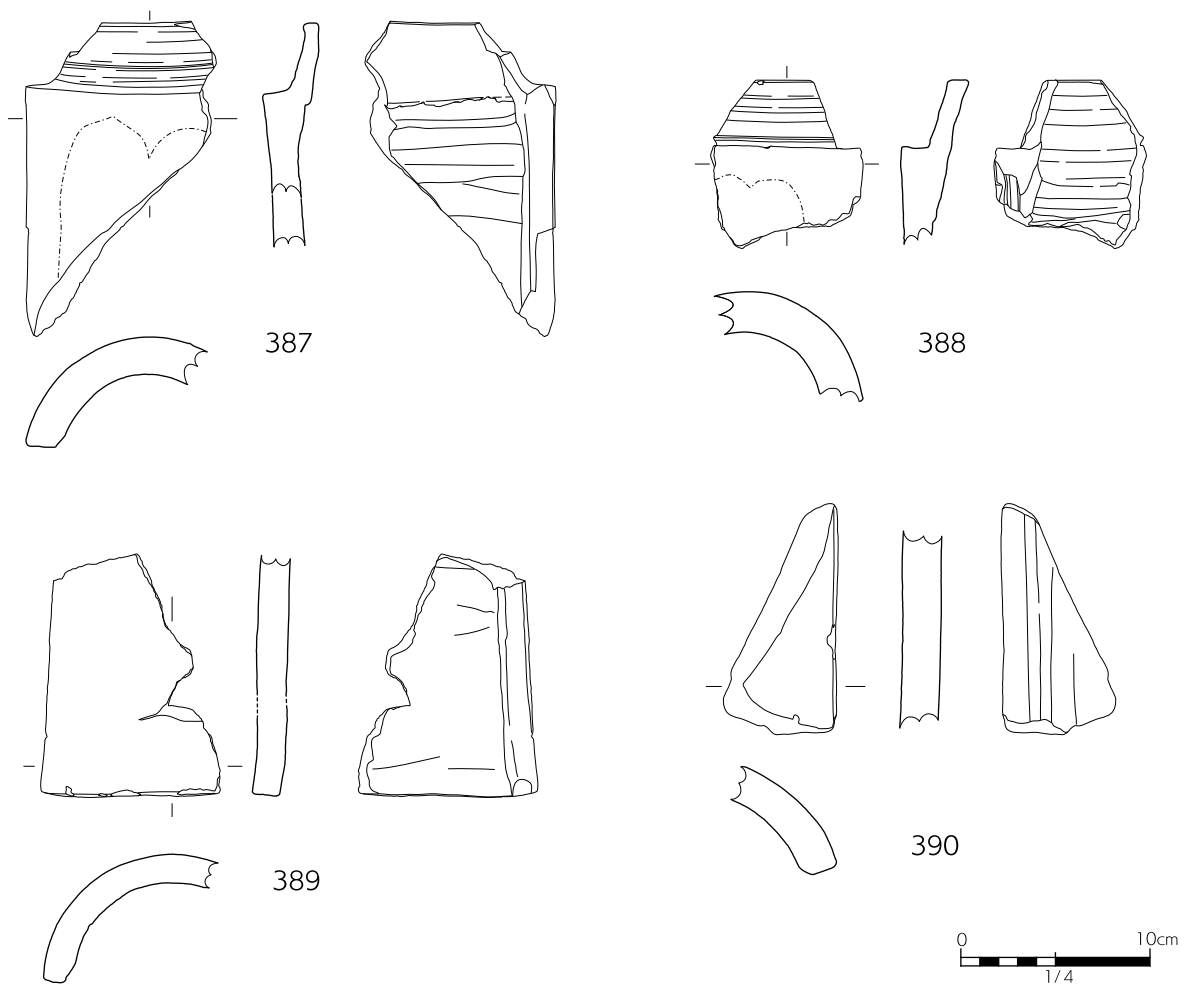


Fig. 63 R1 M2 出土遺物 瓦 S=1/4

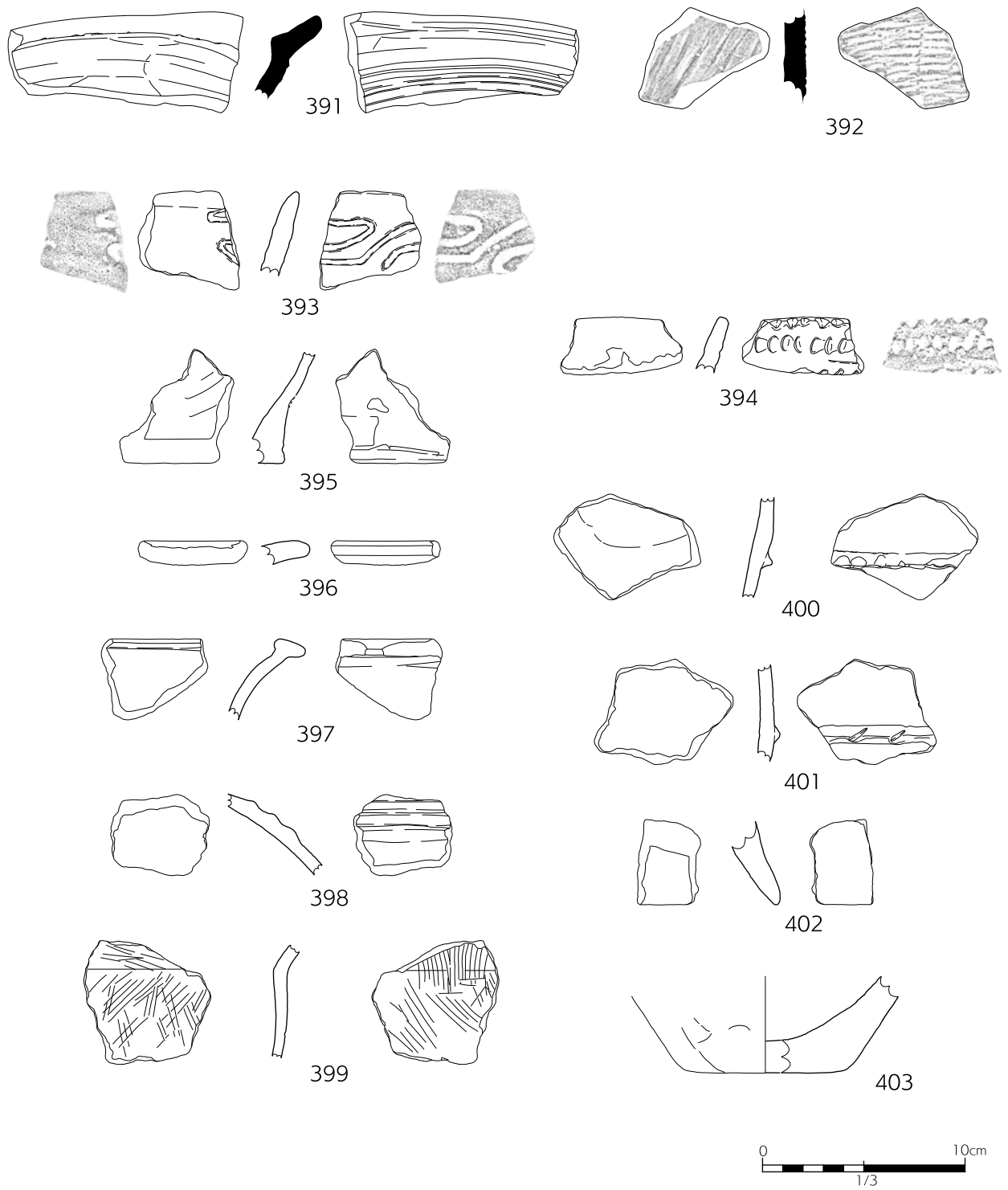


Fig. 64 R1 M2 出土遺物 須恵器・土器 S=1/3

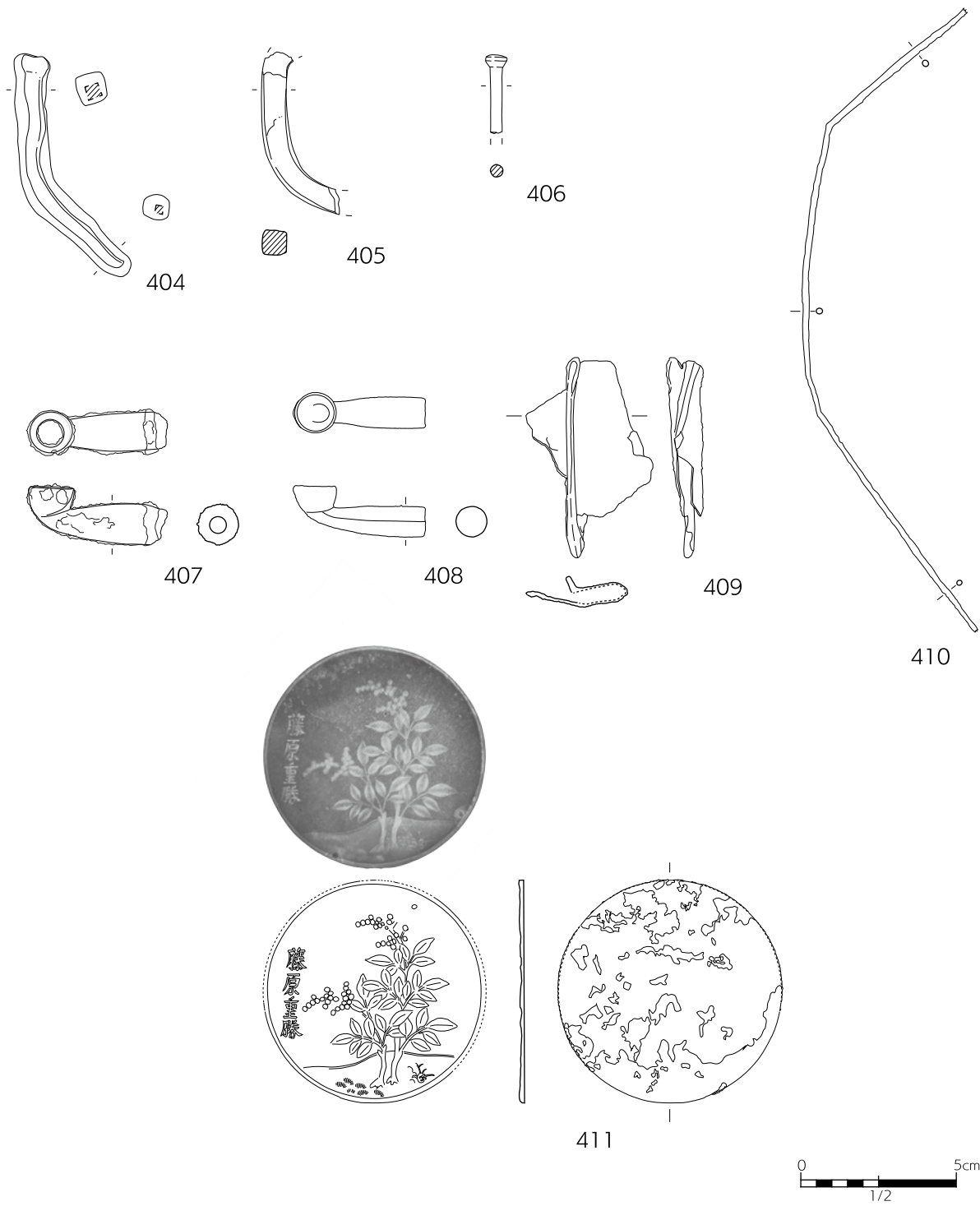


Fig. 65 R1 M2 出土遺物 鉄製品・キセル類・鏡 S=1/2

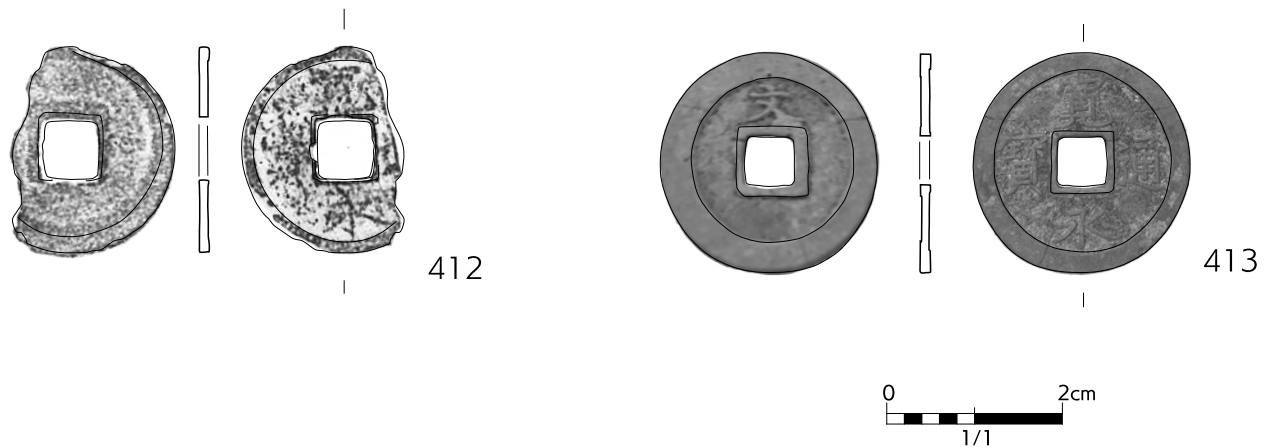


Fig. 66 R1 M2 出土遺物 古銭 S=1/1

火入れであると推定される。

379～385は焙烙である。379・382～384は外面にススが付着している。381・382は内面にもスス付着が認められる。

386は瓦質土器の杯である。

387～390は瓦である。いずれも陶器製の丸瓦である。387外面には、2回釉がけした結果、ハート形を呈する施釉部分が確認できる。いずれも露胎部分は赤みを帯びた胎土である。

391・392は須恵器である。391は甕口縁部で歪んでいる。392は甕壺類の胴部でタタキ具とあて具痕が残っている。393は縄文時代後期の指宿式土器口縁部である。摩滅している。394は貝殻連点刺突が施された口縁部で、深浦式だと推定される。395は縄文土器平底の底部である。396～396は弥生土器である。396は中期甕口縁端部であろう。397は中期の壺口縁部である。398は壺胴部の多条突帯である。399は弥生時代後期から古墳時代前期の甕口縁部屈曲部である。400は成川式土器の甕口縁部下の絡縄突帯である。401は成川式の壺胴部の刻み目突帯であろう。402は古墳時代の甕脚部である。403は成川式土器の壺底部である。

404～413は金属製品である。404・405は鉄製角釘である。406は鉄製の丸釘である。407・408は煙管の雁首である。409は扁平な鉄製板で折れ曲がっている。410は鉄製の細い金具である。411は青銅製の鏡である。X線撮影したところ、裏面に南天樹木の文様と「藤原重勝」銘が認められた。412・413は古銭である。いずれも寛永通宝で413裏面には「文」がある。

414～416は石製品である。414は方形に加工され、中央部に工具による凹みが施されている。側面にも部分的に工具痕が残る。415は摩滅しているが、表裏面が滑らかで砥石と考えられる。416は片面を工具により削り凹めている痕跡が残る。

4) R1 埋土 (M3) 出土遺物 (Fig. 69)

埋土 M3 からは、磁器皿・陶器碗、鉢、土師器、土製七輪、弥生土器、石臼が出土した。

417は肥前系もしくは清朝磁器の染付皿である。418は腰折れ碗で褐色釉が施される。419は白薩摩腰折れ碗である。薄手で精緻な作りである。420は陶器鉢の口縁部である。黒褐色釉が施されている。421は土師器の杯底部である。古代土師器か。422は土製品で器壁が厚いことから、七輪か植木鉢か火鉢の口縁部であると推定される。423・424は弥生土器である。423は弥生後期から終末期の壺胴部である。424は甕か壺の多条突帯である。

425は凝灰岩製の石臼片である。




Fig. 67 R1 M2 出土遺物 石製品 S=1/4

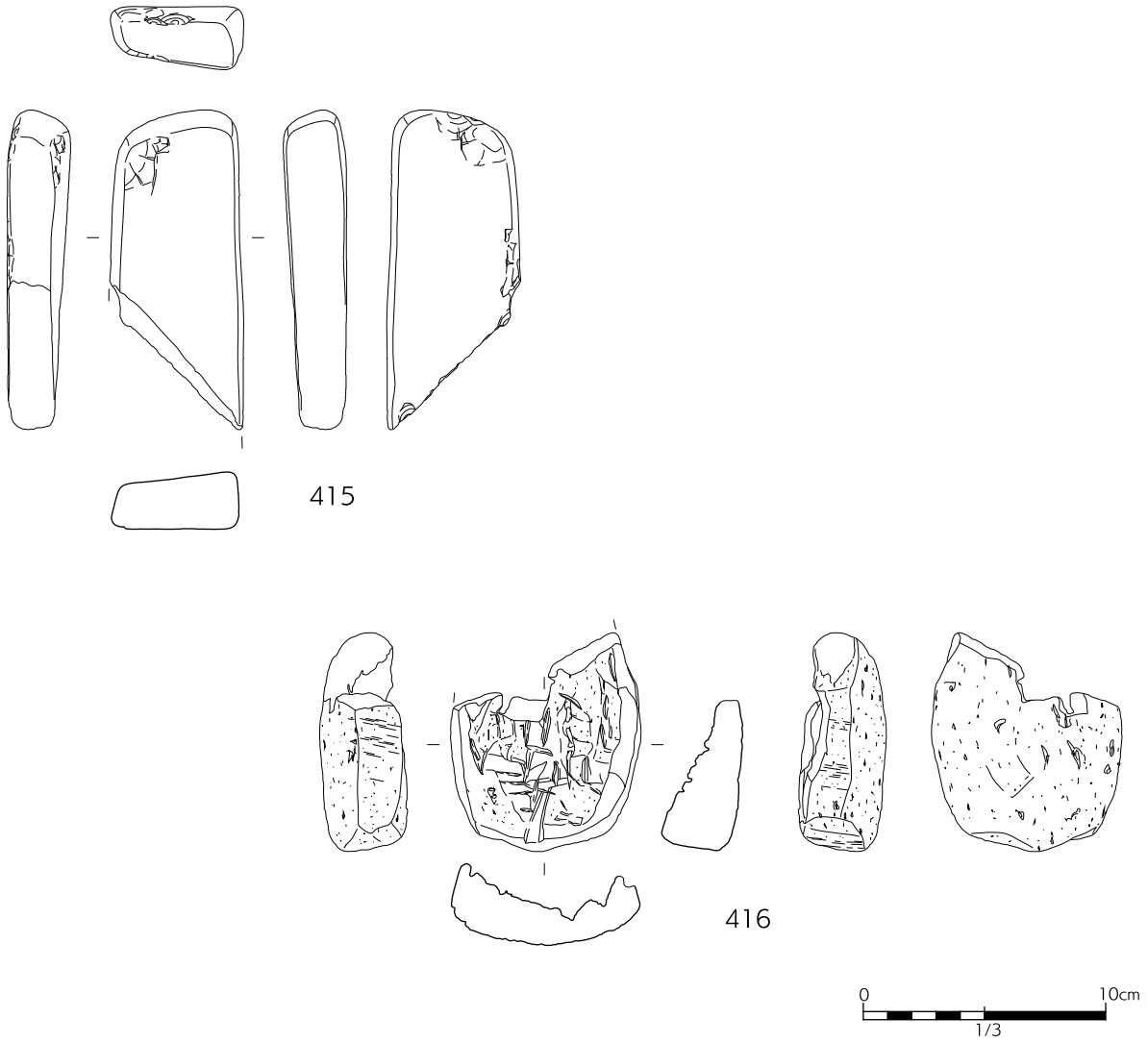


Fig. 68 R1 M2 出土遺物 石器類 S=1/3

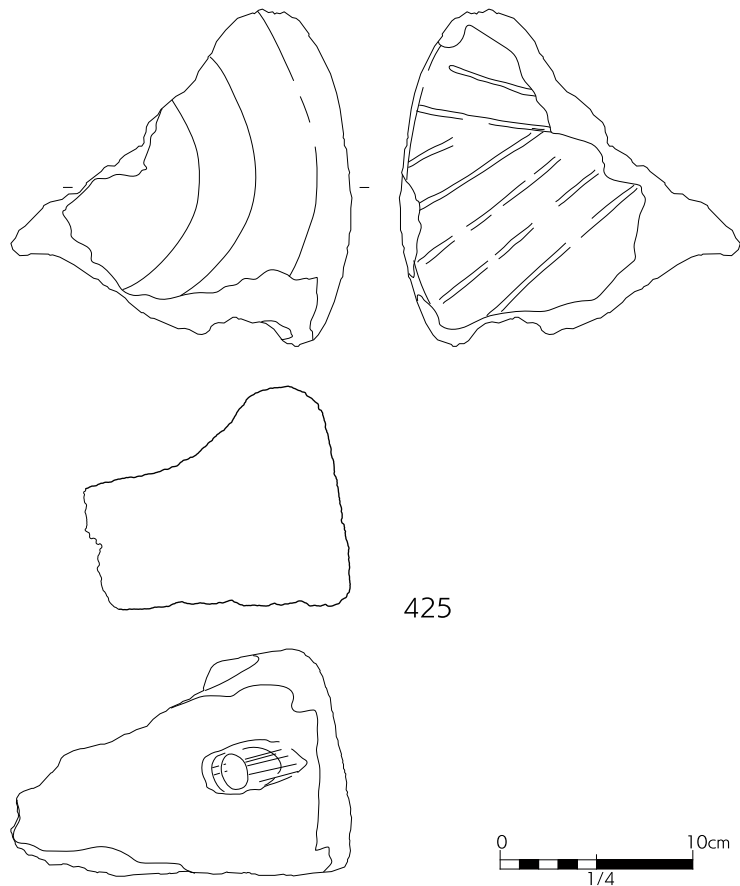
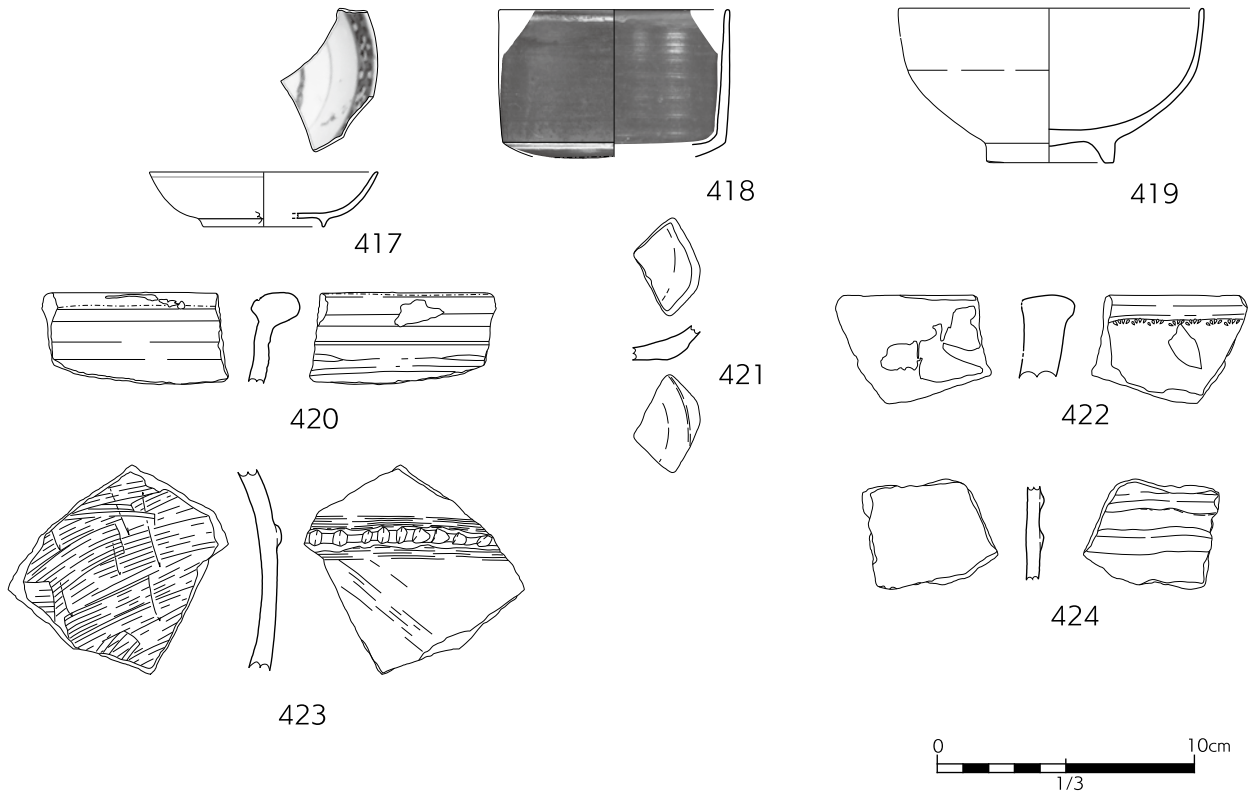


Fig. 69 R1 M3 出土遺物 417-424: S=1/3, 425 : S=1/4

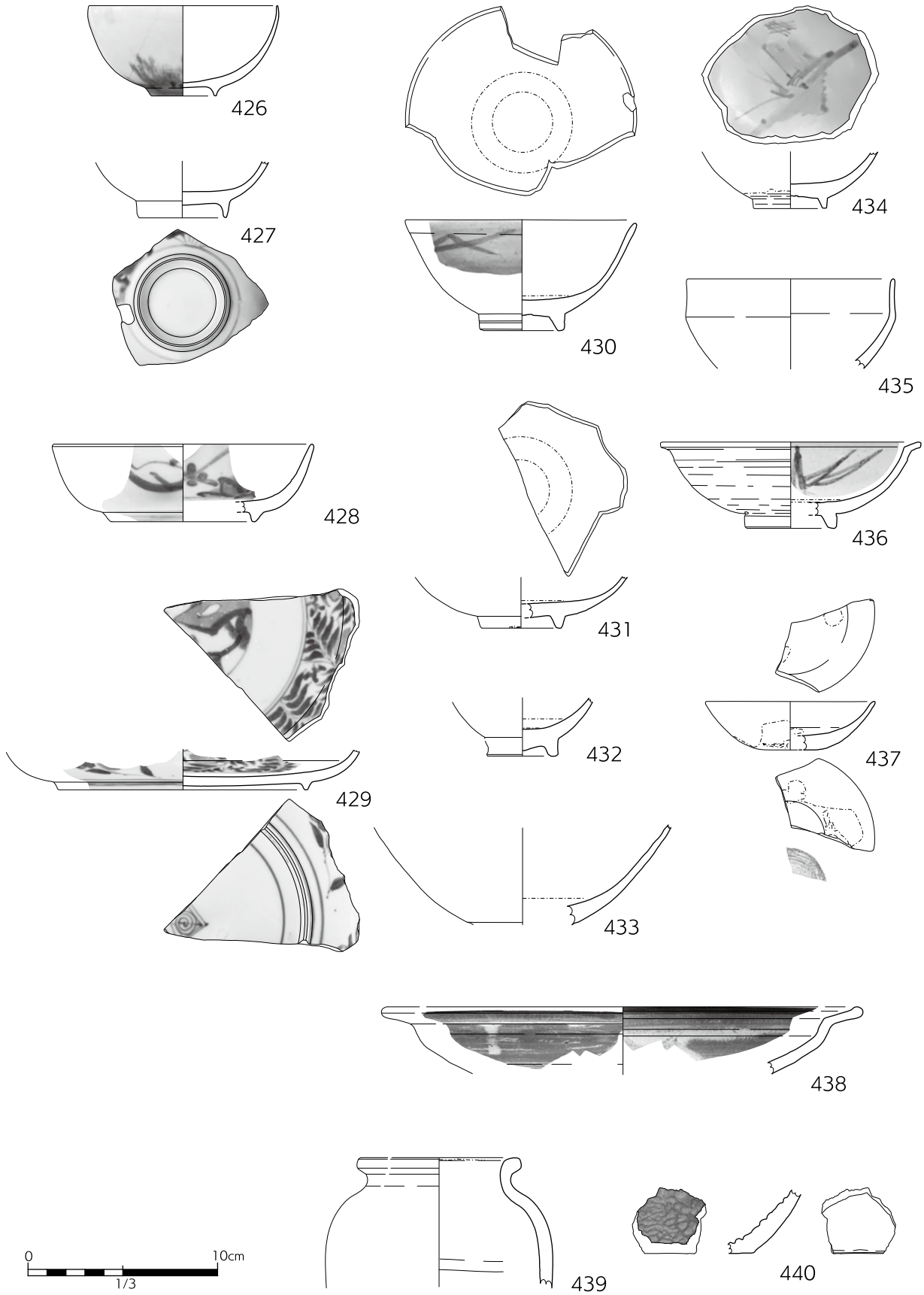


Fig. 70 R1 M2-3 出土遺物 磁器・陶磁器 S=1/3

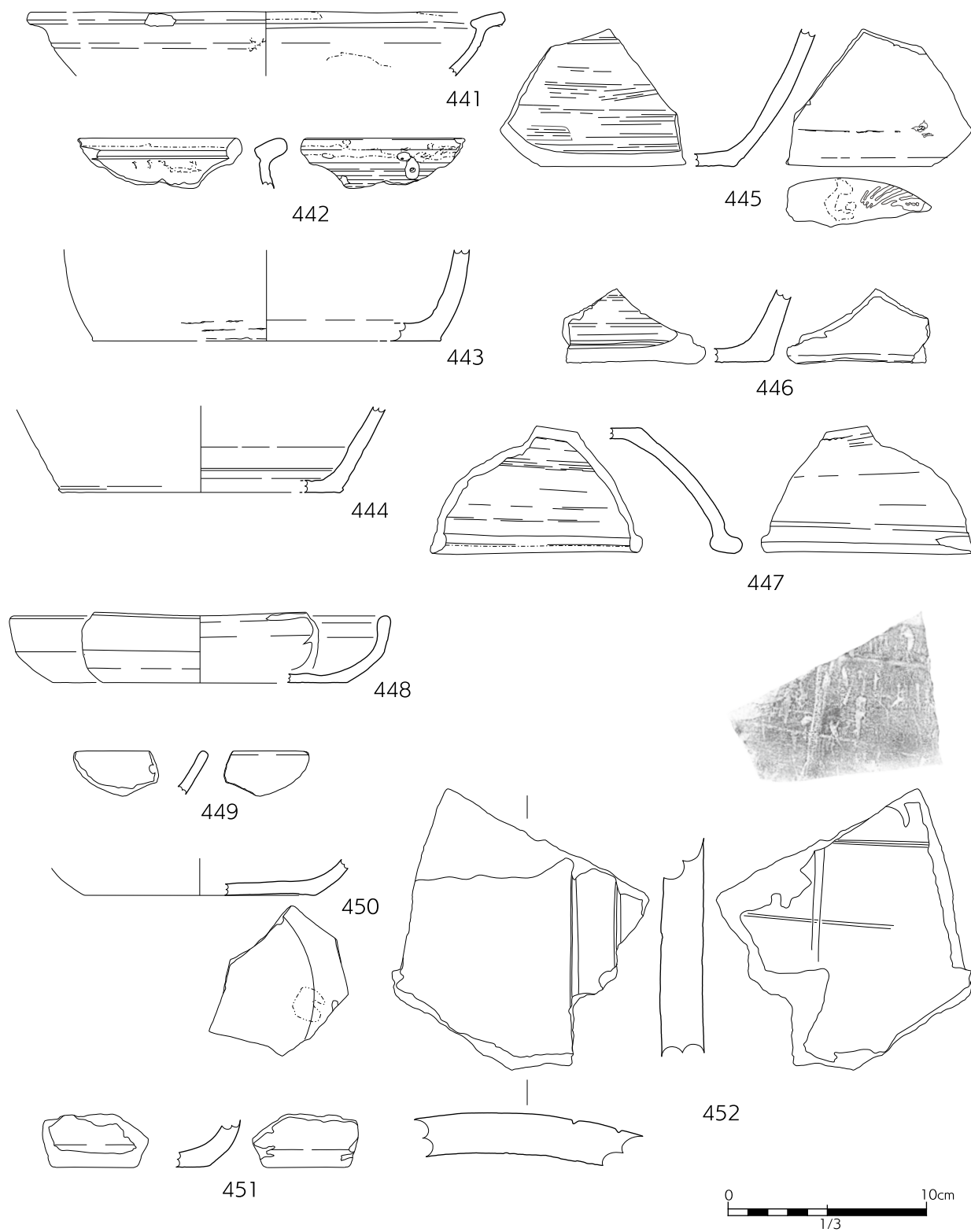


Fig. 71 R1 M3-2 出土遺物 陶器・土師器・瓦 S=1/3

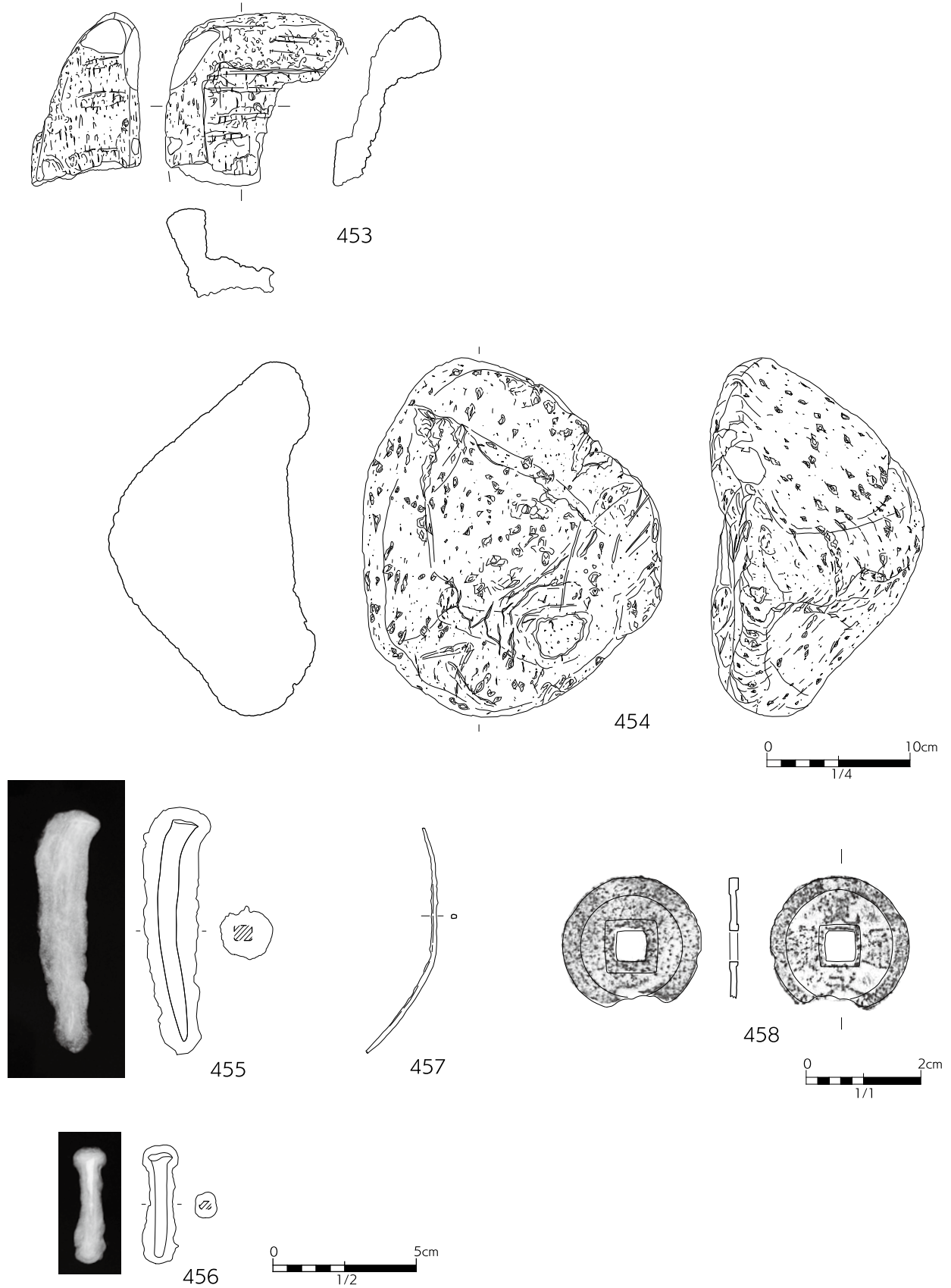


Fig. 72 R1 M3-2 出土遺物 石製品・金属製品 453-454: S=1/4, 455-457: S=1/2, 458: S=1/1

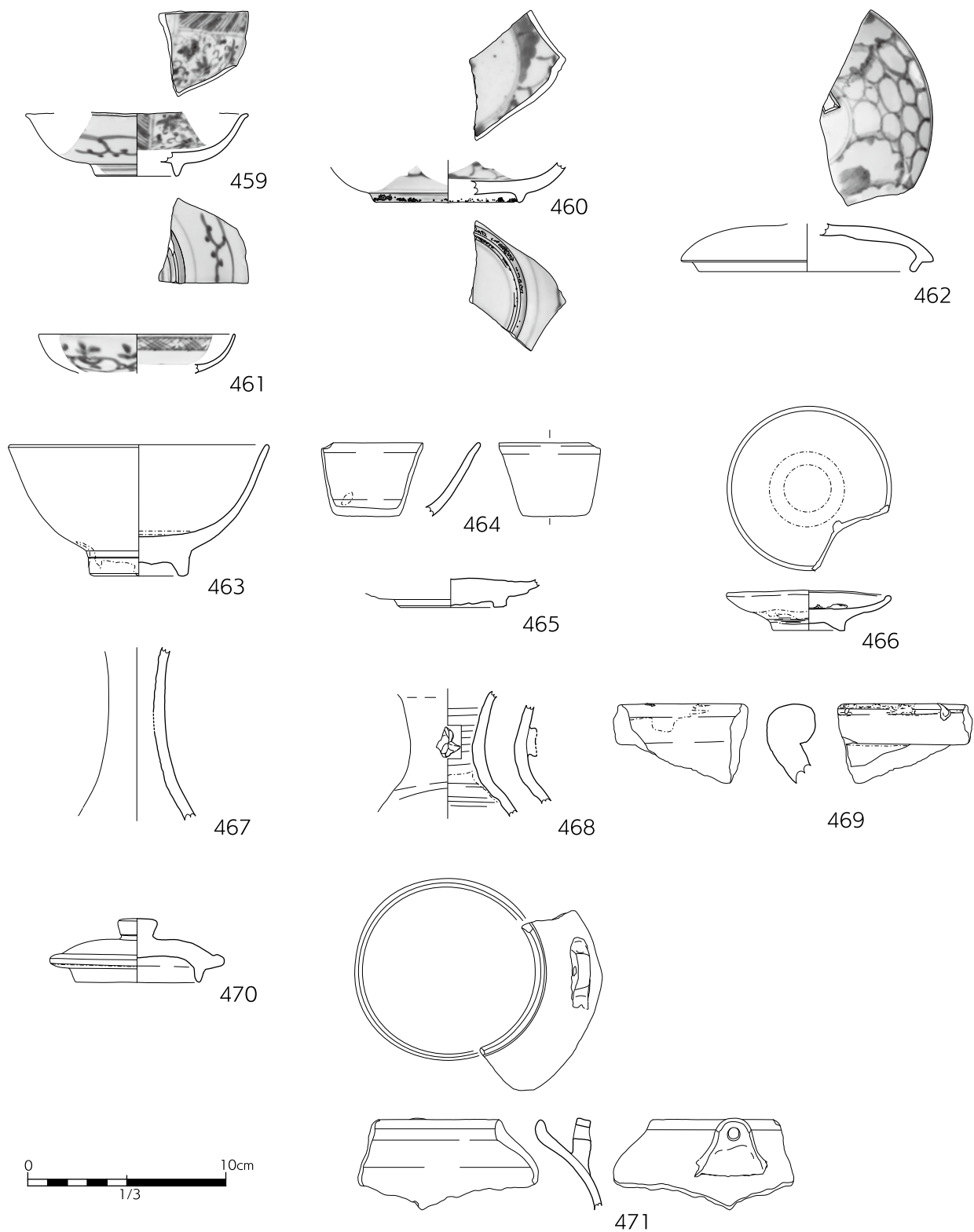


Fig. 73 R1-2 M4 出土遺物 磁器・陶磁器 S=1/3

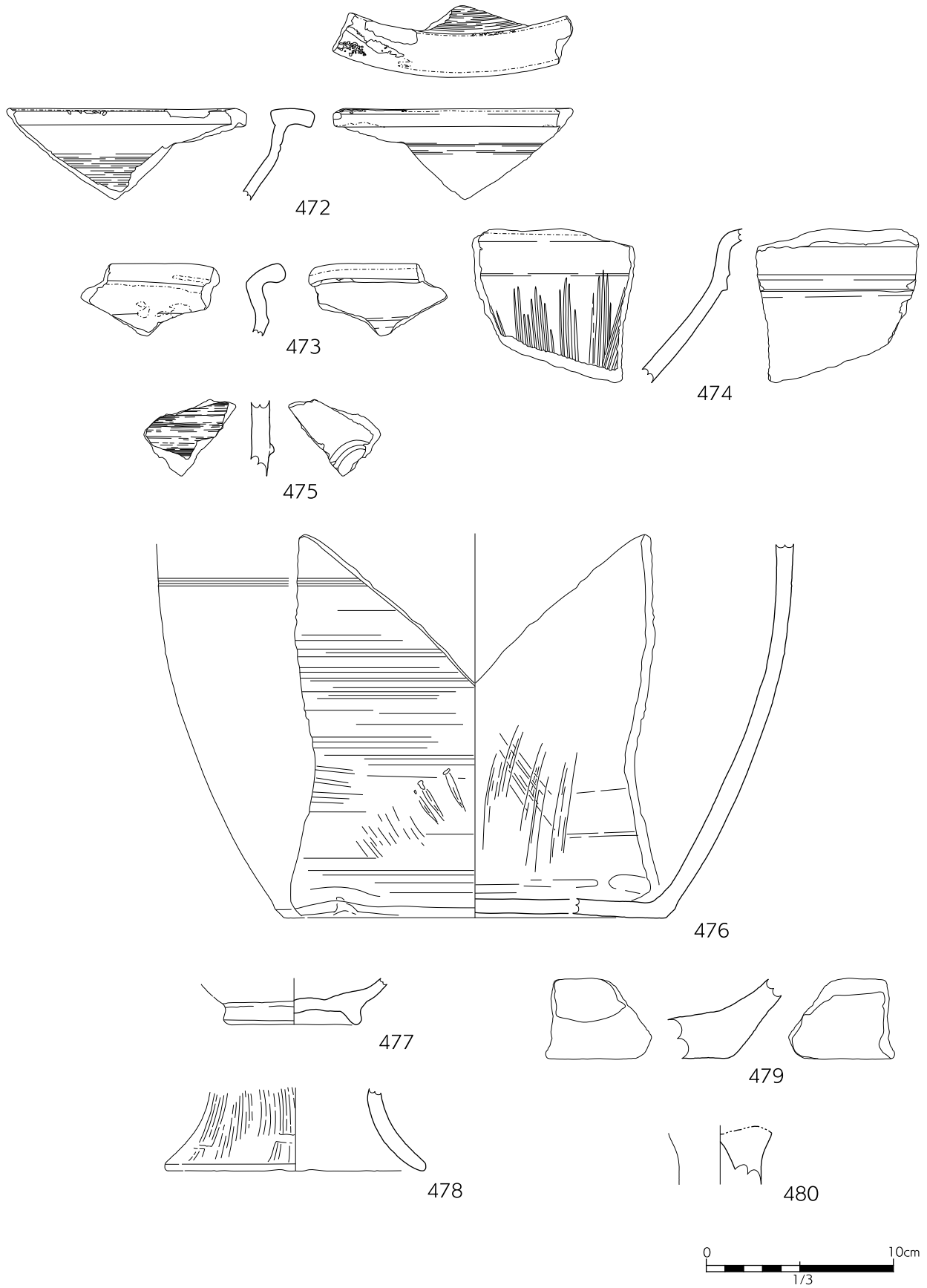


Fig. 74 R1-2 M4 出土遺物 陶器・土器 S=1/3

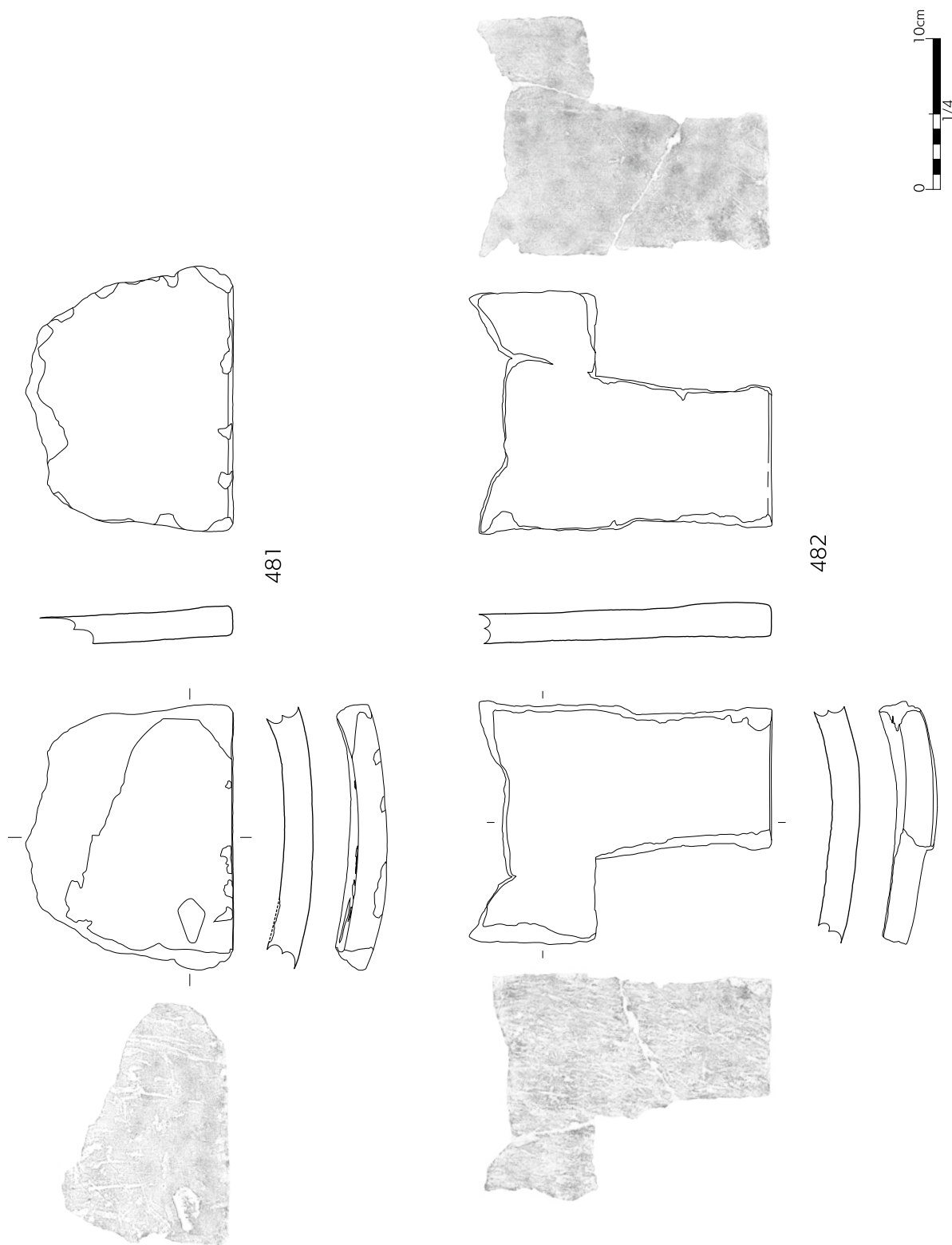
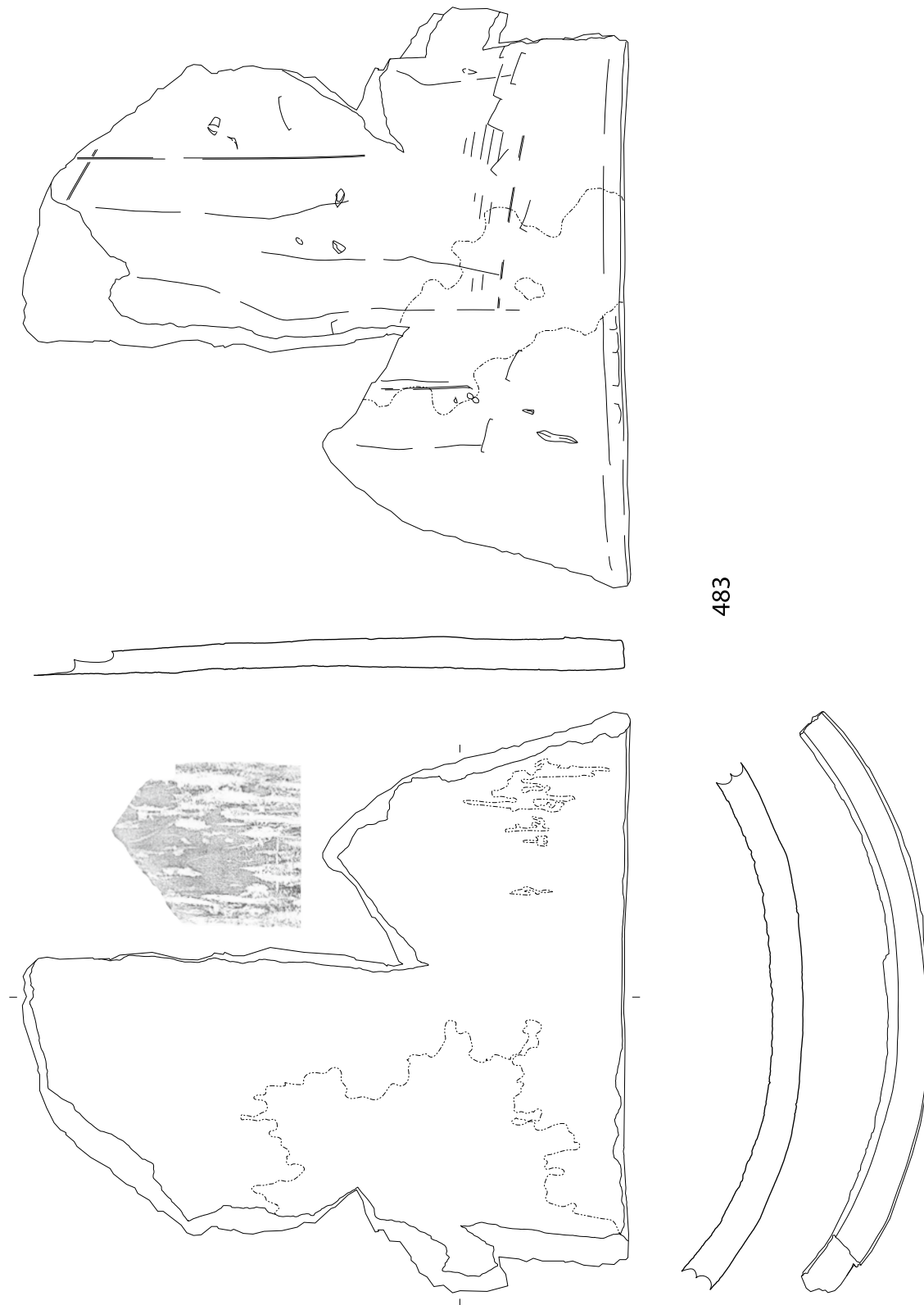
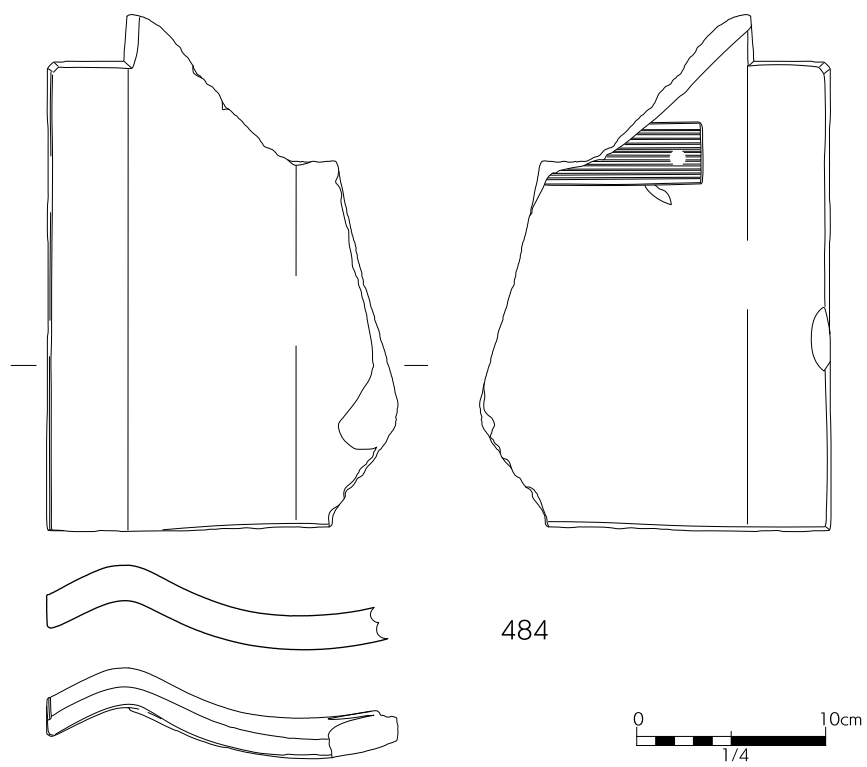


Fig. 75 R1-2 M4 出土遺物 瓦 S=1/4

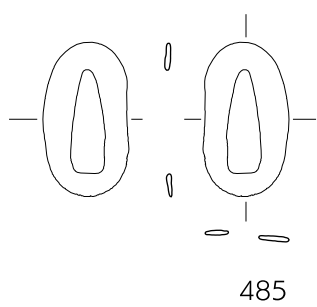


483

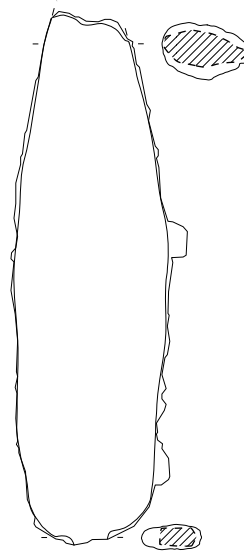
Fig. 76 R1-2 M4 出土遺物 瓦 S=1/4



484



485



486

Fig. 77 R1-2 M4 出土遺物 瓦・金属製品 484: S=1/4, 485-486: 1/2

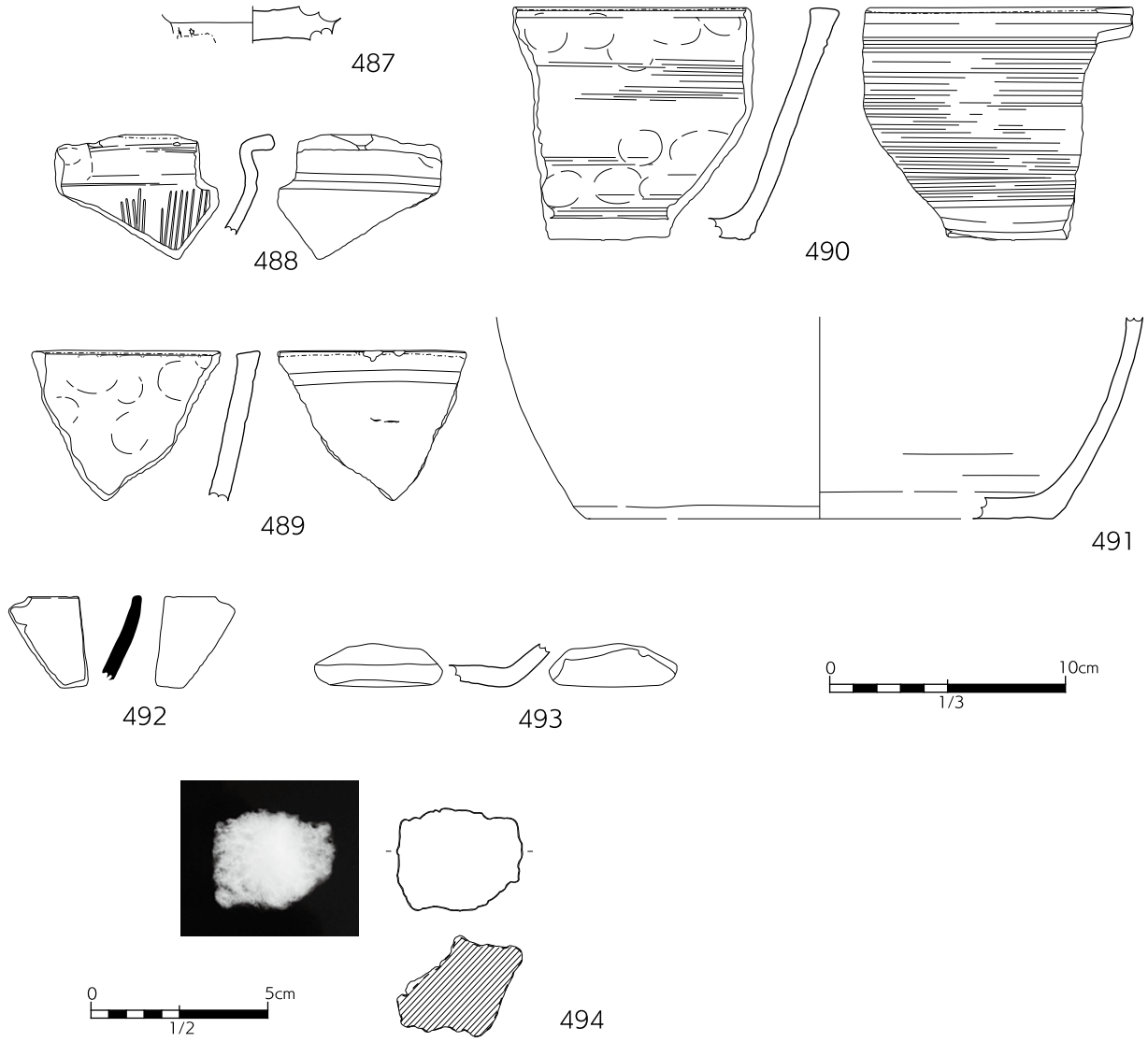


Fig. 78 R1-2 M5 出土遺物 487-493: S=1/3, 494: S=1/2

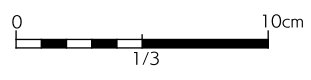
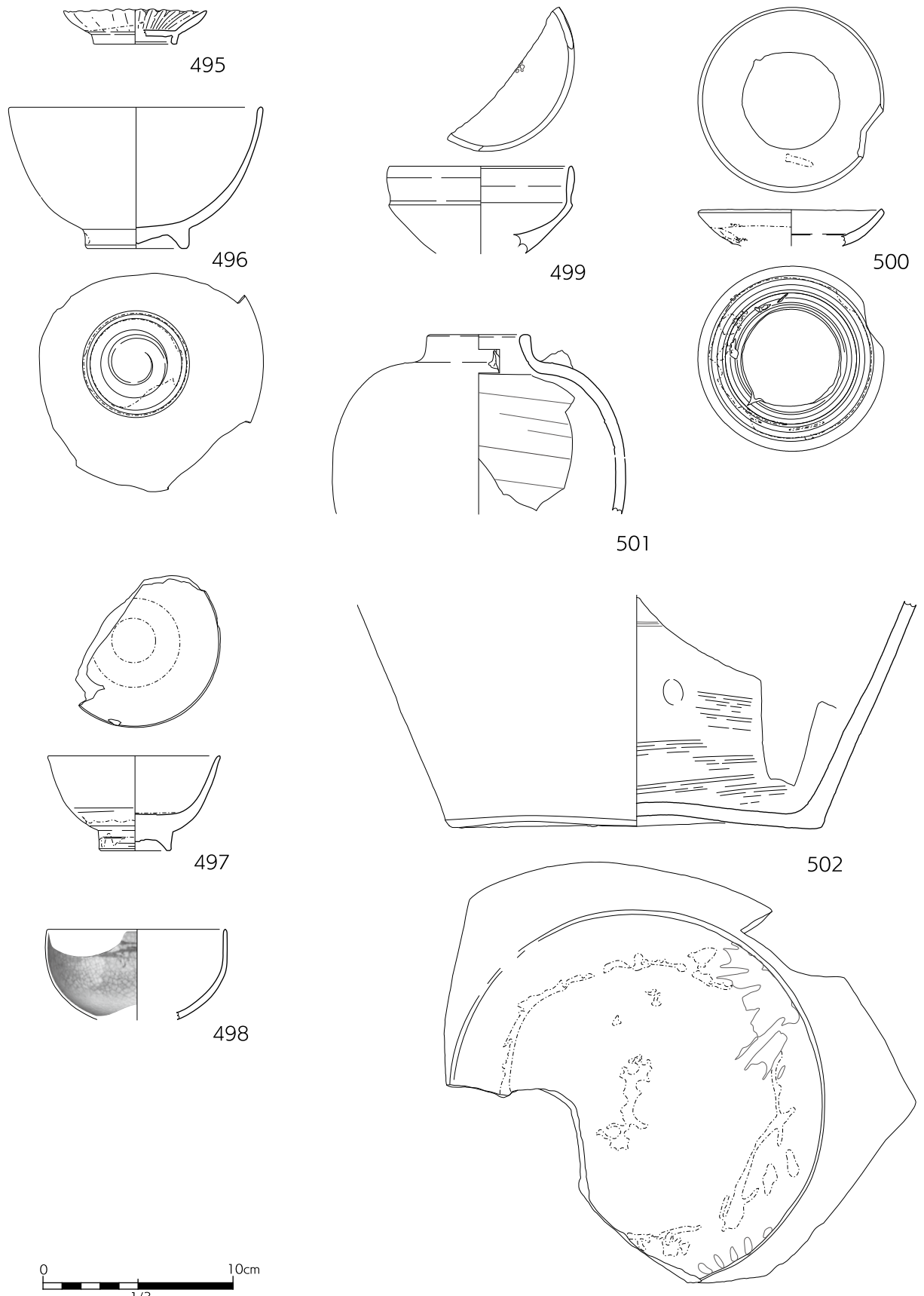


Fig. 79 R1-2 M7 出土遺物 磁器・陶器 S=1/3

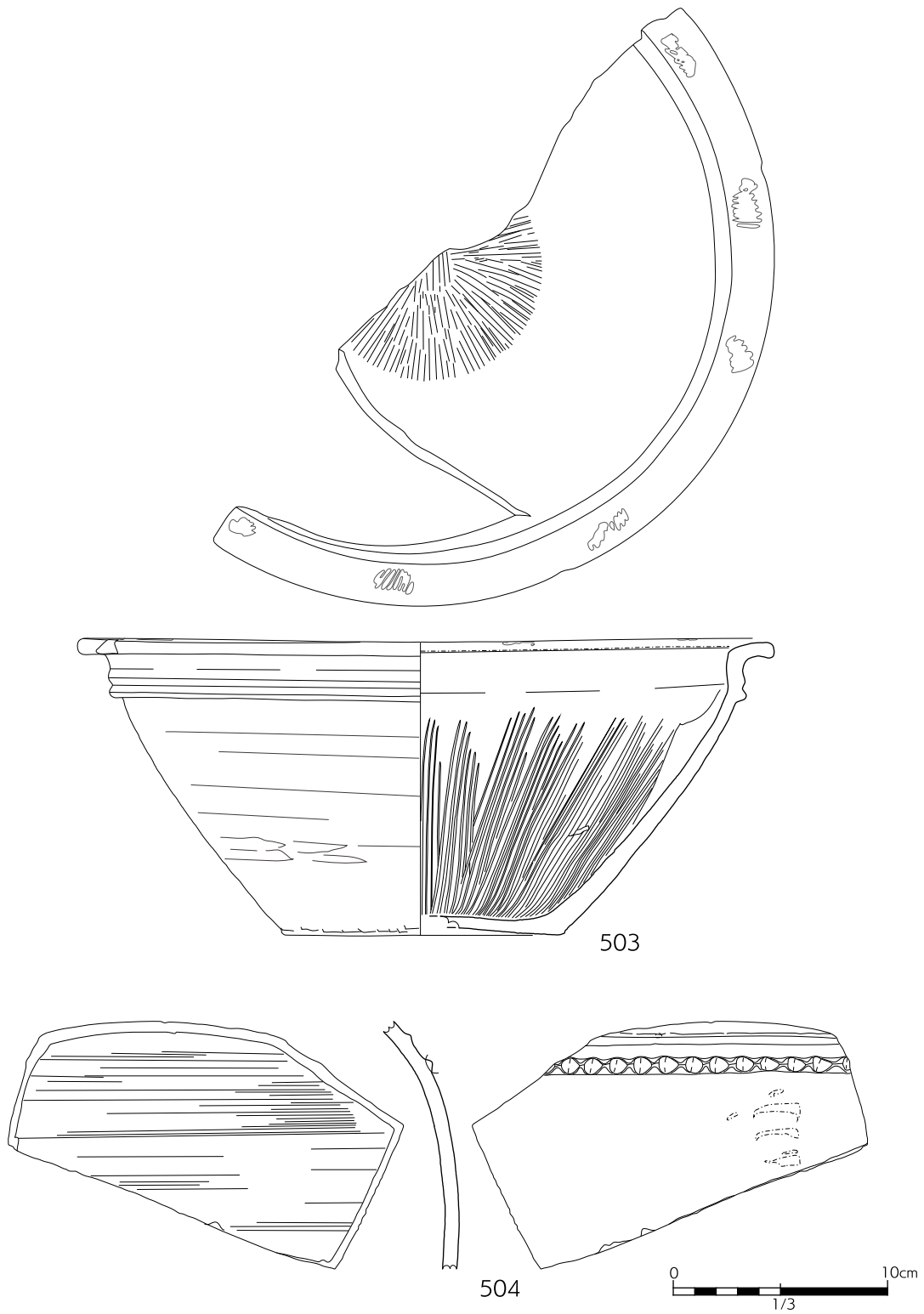


Fig. 80 R1-2 M7 出土遺物 陶器 S=1/3

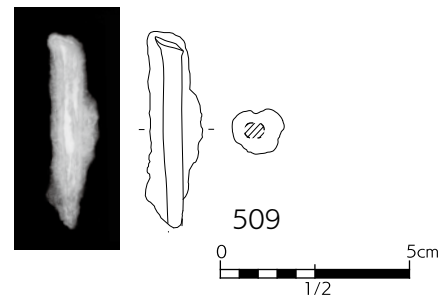
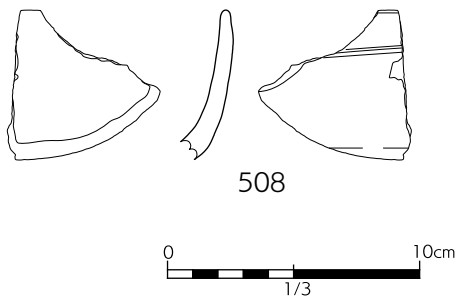
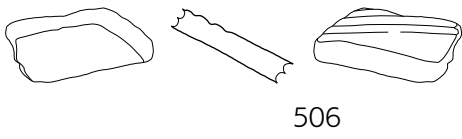
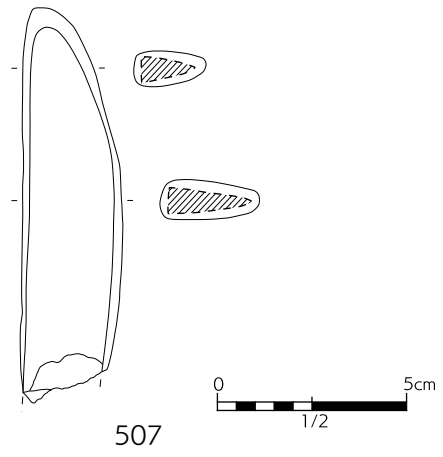
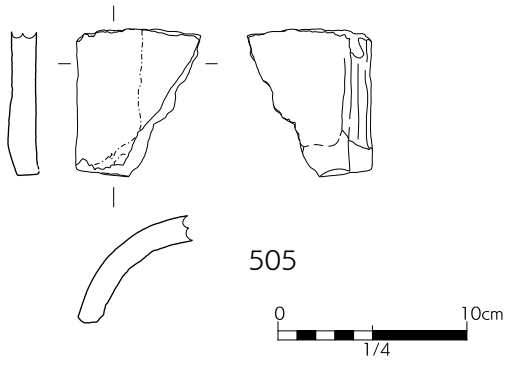


Fig. 81 R1-2 M7・M8 出土遺物 瓦・土器・鉄製品 505: S=1/4, 506・508: S=1/3, 507・509: S=1/2

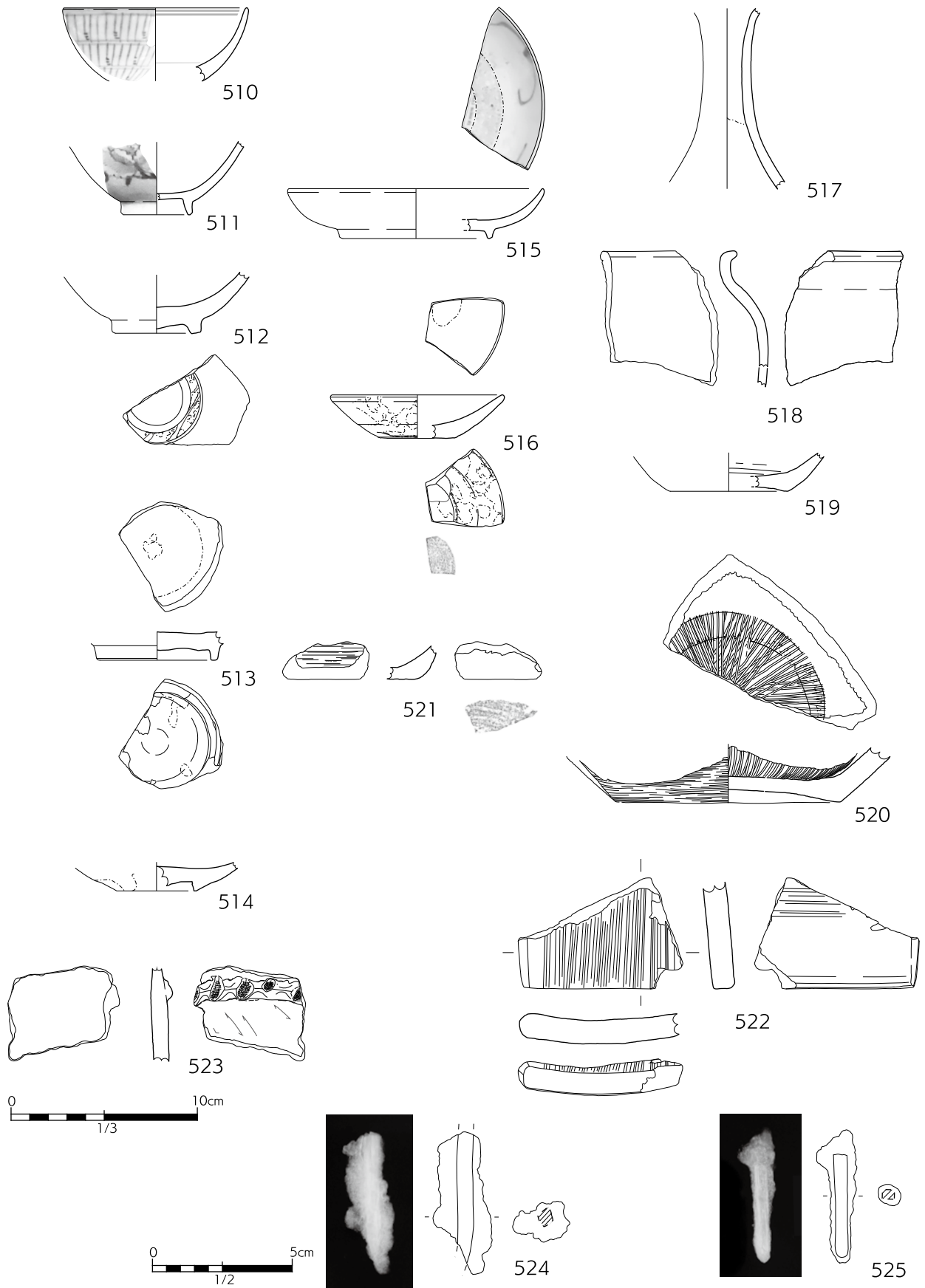


Fig. 82 R1 出土遺物 510-523: S=1/3, 524・525: S=1/2

5) R1 埋土 (M3-2) 出土遺物 (Fig. 70 ~ 72)

埋土 M3-2 から出土した遺物は、磁器食膳具、磁器壺、陶器食膳具、陶器鉢甕類、土師器、瓦、石製品、金属製品がある。

426・427 は磁器染付碗である。426 は肥前系染付で薄手である。428・429 は磁器の染付皿である。430 ~ 435 は陶器碗である。430 は加治木始良系で灰白色釉に鉄絵で模様が施されている。431・432 も加治木始良系で、見込み部は蛇の目釉剥ぎ、高台外面は露胎である。433 は龍門司系でオリーブ黄色釉が施され、見込み部は蛇の目釉剥ぎである。434 は京焼風肥前陶器である。にぶい黄橙色釉に鉄絵で施文している。高台外面は露胎である。435 は白薩摩の腰折れ碗である。

428・429 は染付磁器皿である。429 は肥前系で高台にハリ支えの痕跡が認められる。

436 ~ 438 は陶器皿である。436 は加治木始良系で灰オリーブ色の釉に鉄絵による文様が施されている。437 は加治木始良系で黒褐色釉が施され、内面には目跡が認められる。438 は肥前系陶器皿で灰黄褐色釉が施されている。439 は苗代川系の黒褐色釉が施された壺口縁部である。440 は外面は灰色釉が施され、内面の施釉部分は凹凸が激しく荒れている。

441 ~ 447 は陶器の鉢甕類である。441 は黒褐色釉を施し、薄手である。442 は鉢口縁部である。オリーブ黒色釉が施されている。443・444 は苗代川系の底部である。445 は黒褐色釉が施されたもので底部である。底面に貝目が認められる。446 は苗代川系でオリーブ黄色釉が施されている。447 は苗代川系の蓋である。

448 ~ 451 は土師器である。448・451 は焙烙で外面にススが付着している。449 は器種不明の口縁部である。450 は土師器皿である。452 は土師質で湾曲する板状の土製品である。表面に布目と板目の圧痕が認められる。平瓦か。

453・454 は軽石加工品である。453 は表裏面・側面ともに工具により加工され、中央部に凹みが作出されている。454 は正面形・断面形ともにゆるく加工され、作出された平坦面に工具痕の残る浅い凹み加工が施されている。

455・456 は鉄製の角釘である。457 は細い鉄製金具である。458 は古銭で寛永通宝である。

6) R1-2 埋土 (M4) 出土遺物 (Fig. 73 ~ 77)

R1-2 埋土 (M4) からは、磁器食膳具、陶器食膳具、陶器瓶、陶器土瓶、陶器甕鉢類、古代土師器、弥生・古墳時代土器、瓦、金属製品が出土している。

459 ~ 461 は染付磁器皿である。459 は肥前系である。462 は染付磁器の蓋である。

463・464 は陶器碗である。463 は暗褐色釉が施され、見込み部には蛇の目釉剥ぎがある。高台は露胎である。464 は黒褐色釉が施された口縁部である。465 は鉢の底部で黒褐色釉が施されている。466 は龍門司系の陶器皿である。灰白色釉が施され、高台部は露胎である。467 は陶器瓶の頸部である。黒褐色釉が施されている。468 は加治木始良系の陶器仏花器頸部である。黒褐色釉が施されている。469 は琉球焼の大壺口縁部である。淡黄色釉が施されている。470 は陶器土瓶蓋である。灰オリーブ色の釉が施されている。471 は陶器土瓶の口縁部である。灰白色釉が施されている。

472 ~ 476 は陶器甕鉢類である。472・473 は鉢の口縁部である。472 は黄灰色、473 はオリーブ灰色の釉が施されている。475 は琉球焼の胴部で、貼り付け文を持つ。474 は摺鉢の胴部で名赤褐色の雄が施されている。476 は焼き締め陶器の底部である。暗褐色の色調を呈する。477 は古代土師器の杯底部である。478 は古墳時代甕の脚台部か高杯脚部である。479 は成川式壺底部である。480 は古墳時代の高杯脚部である。

481 ~ 484 は瓦である。480 ~ 483 は土師質の平瓦である。表面に布目圧痕や板目状の圧痕が見られる。483 は平瓦としては大きく、用途不明である。上面にススが付着している。484 は棧瓦である。プレス瓦でキラコが付着している。

485 ~ 486 は金属製品である。485 は刀の切羽である。486 は断面方形の柄を持つ紡錘形の鉄製品であるが、種類は不明である。

7) R1-2 埋土 (M5) 出土遺物 (Fig. 78)

この埋土からは、磁器碗、陶器摺鉢、陶器鉢甕類、須恵器、古代土師器、鉄塊（鉄滓？）が出土した。

487 は中国磁器の高台である。内面に灰オリーブ色釉が施されているが、器種不明である。

488 は小型の陶器摺鉢である。暗褐色釉が施されている。489～491 は陶器の鉢甕類である。489 は苗代川系でオリーブ黒色の釉が施されている。490 は黒褐色釉が施されている。491 はやや胴部が膨らむ器形となる底部である。オリーブ黒色釉が施されている。

492 は須恵器口縁部だが、機種不明である。493 は土師器底部である。古代の杯か。494 はサビのため詳細が不明だが、鉄塊か鉄滓である可能性がある。

8) R1-2 埋土 (M7) 出土遺物 (Fig. 79～81)

この埋土からは、磁器皿、陶器碗、陶器皿、陶器壺、陶器甕鉢類、陶器摺鉢、瓦、弥生土器、鉄製品である。

495 は肥前系白磁皿である。型作り貼り付け高台である。

496～499 は陶器碗である。496 は堅野系の抹茶碗で薄手で精緻な作りである。497 は加治木始良系で灰白色釉を施している。見込み部に蛇の目釉剥ぎが認められ、高台は露胎である。498 は薩摩焼で灰オリーブ色の釉に鉄絵による文様が施されている。

500 は加治木始良系の皿である。オリーブ色の釉が施され、底部外面は露胎である。

501 は陶器壺である。灰オリーブ色の釉が施されている。502 は陶器甕類の底部である。黒褐色の釉が施されている。底面に貝目が認められる。503 は陶器摺鉢である。504 は陶器甕の胴部で突帯が2条確認できる。

505 は陶器の丸瓦である。506 は弥生土器壺の肩部、多条突帯である。

507 は刀子状鉄製品である。

9) R1-2 埋土 (M8) 出土遺物 (Fig. 81)

509 は土師器碗の口縁部である。古代は磁器か。

509 は鉄製の角釘である。

10) R1 その他の遺物 (Fig. 82)

出土層が不明な遺物について記述する。

510 は肥前系磁器碗で、外面に暦文が施されている。511 は磁器碗底部である。512 は陶器碗底部である。オリーブ黒色釉が施されている。高台畳付け部に貝目が認められる。513 は青磁碗の高台部である。見込み部は無釉である。514 は青磁底部で、高台内には鉄分が付着している。515 は染付磁器皿である。見込み部に蛇の目有はぎが認められる。516 は陶器皿である。内面に目跡が、底面に糸切り痕がある。517 は白磁瓶の頸部である。肥前系か。518 は陶器壺口縁部である。灰白色釉が施されている。519 は陶器壺底部である。胎土は黄橙色を呈する。520 は陶器摺鉢の底部である。黒褐色の釉が施されている。521 は土師器皿の底部である。糸切り底である。

522 は瓦である。陶器製の平瓦である。523 は古墳時代土器、成川式の甕突帯部である。布目圧痕が刻目にある。

524 と 525 は鉄製の角釘である。

6.4 3層上面検出遺構

6.4.1 遺構の概要 (Fig. 83)

3層上面は、畦状遺構 AZ2 とそれに伴う溝状遺構 SD3、そして浅い大型土壌 SK11、SK9 が検出された。いずれも軸は R1 の流路と並行である。南区は人為的な盛土層であると考えられる SM14 と SM14-2 が堆積し、その境界に AZ34 が位置する。AZ34 も R1 の流路と平行である。

6. 4. 2 3層上面検出遺構出土遺物

1) SD3 出土遺物 (Fig. 84・85)

SD3 埋土からは、磁器、陶器食膳具、陶器灯明具、陶器壺、陶器摺鉢、陶器土瓶、土師器、瓦質土器、瓦、石製品が出土した。SD3 は SM13 を掘り込んでおり、SM13 に埋蔵されていた遺物が SD3 掘削によって攪拌されたものもあると推定される。

526 は肥前系磁器皿である。527 は白薩摩の碗口縁部である。528 は加治木始良系の陶器鉢である。オリーブ褐色釉が施されている。内面は無釉である。香炉か。529・530 は加治木始良系陶器の灯明皿受の口縁部である。褐色・赤褐色の釉が施されている。531 は苗代川系の陶器壺である。灰オリーブ色の釉が施されている。532 は陶器壺底部である。飴釉が施され、底部付近は無釉である。小倉焼か。

533 は苗代川系の陶器摺鉢である。におい褐色の釉が施されている。534 は摺鉢の底部である。暗褐色釉が施されている。535 は陶器土瓶のつる掛け部である。黒褐色釉が施されている。

536 は土師器焙烙である。全面ススが付着している。537 は土師器杯か碗の底部である。538 は瓦質で器の形状ではあるが、器種不明である。

539～543 は瓦である。539 は棧瓦である。540～542 は土師質の平瓦である。543 は板状の土師質の焼き物で色調等は平瓦に似るが、薄い表面に布目圧痕がついている。器種不明である。

544 は大型の軽石加工品で、上面観は一方向に尖る舟形のように加工されており、表面はゆるくカーブし、裏面は平坦面が作出される。

2) SK7 出土遺物 (Fig.86)

545 は陶器鉢の口縁部である。黒褐色釉が施されている。546 は陶器皿の底部である。無釉で底面には糸切り痕が認められる。

3) SK11 出土遺物 (Fig.86)

SK11 の埋土は M1～M3 に分層でき、上から M1・M2・M3 と重なる。

M1 出土遺物は、547～555 である。547 は磁器碗で呉須により丸文や圏線が施されている。549 は白薩摩の碗口縁部である。550 は、陶器碗の口縁部である。灰白色の胎土に透明釉が施され、内面に上絵がある。551 は陶器皿である。褐色の釉が施され、内面見込みおよび底面にそれぞれ目跡が4か所ずつある。外面は口縁部付近以外は無釉である。552・553 は陶器鉢の口縁部である。554 は陶器土瓶蓋である。灰オリーブ色の釉が施されている。555 は陶器鉢で黒褐色釉が施されている。

M2 の出土遺物は、556・557 である。556 は陶器鉢甕類の底部である。内面に黒褐色の釉が施されている。557 は煙管の雁首部である。途中で折れ曲がっている。

4) SK9 出土遺物 (Fig. 87)

SK9 は北区④b グリッドに位置する。SD 3 を切る。大型の鉄板が中心部に入っていたが、その紹介は次集にて扱う。ここでは、それ以外の出土遺物について報告する。

558 は磁器皿で名緑灰色の釉薬が施されている。輪花皿である。559 は土師器杯の底部である。古代か。

560～563 は鉄製品である。560 は円形の半筒状を呈する。器壁が5mmほどある。561 は3つの金具が繋がったものである。両端の部位は、厚さが5～8mmである。562 はC字状の金具で厚さ6mmほどある。563 は角釘である。

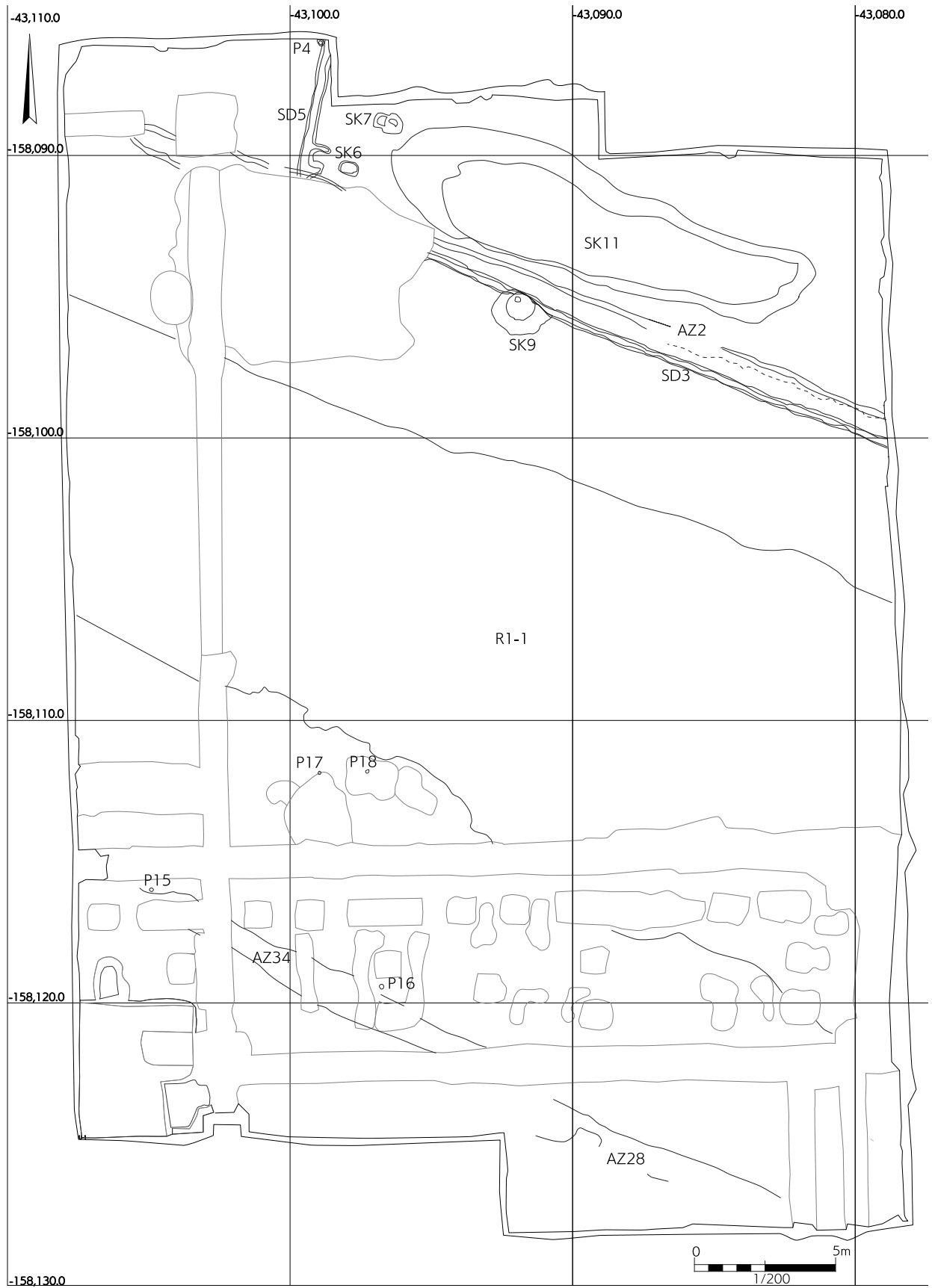


Fig. 83 3層上面検出遺構 S=1/200

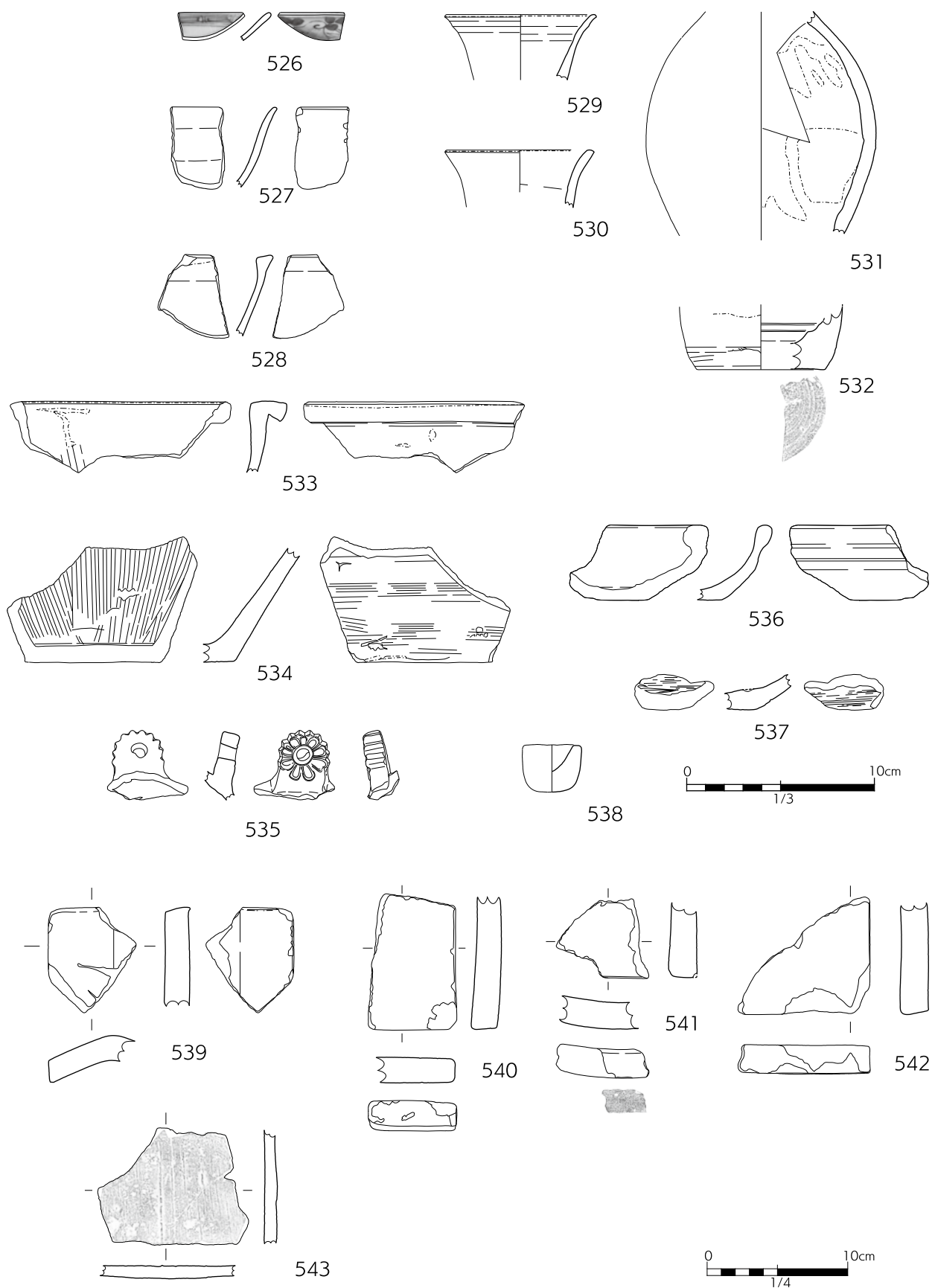


Fig. 84 SD3 出土遺物 526-538: S=1/3, 539-543: S=1/4

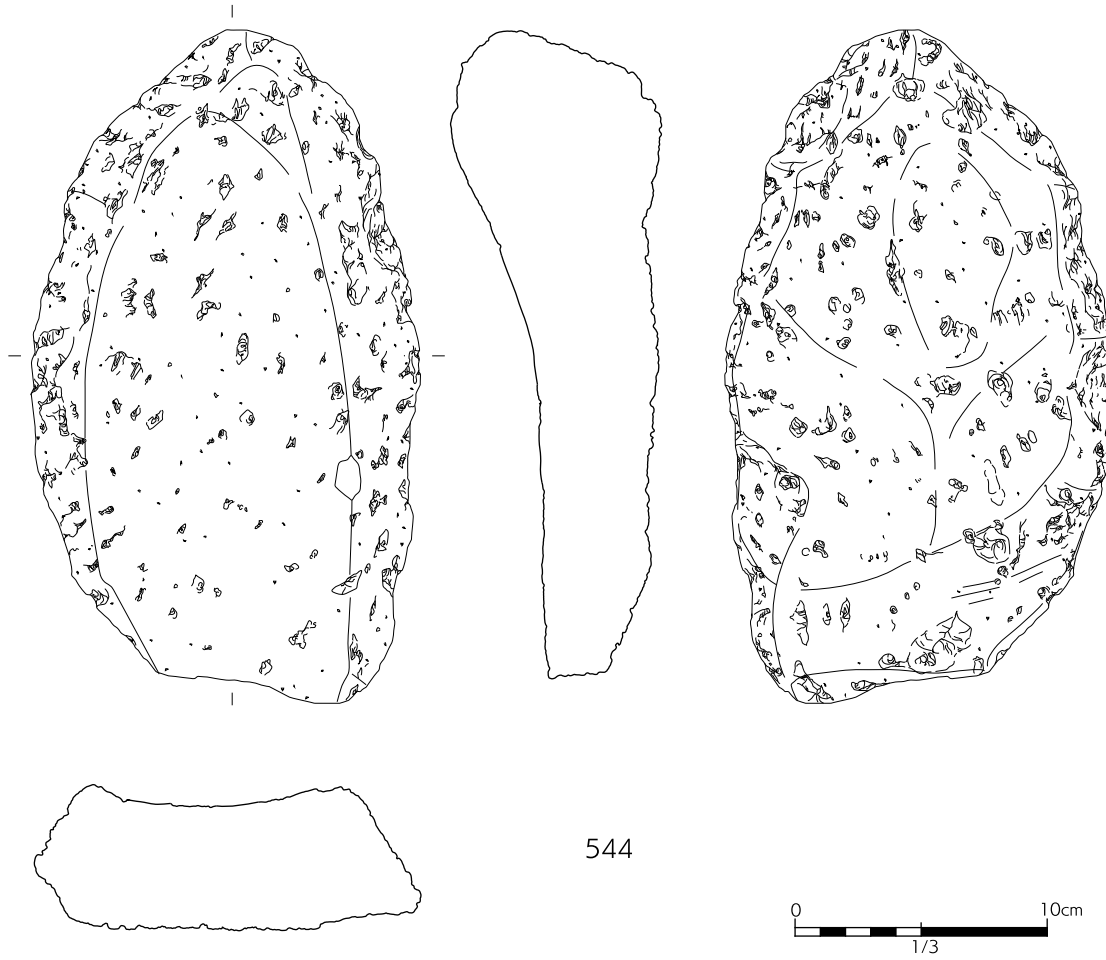


Fig. 85 SD3 出土遺物 石製品 S=1/3

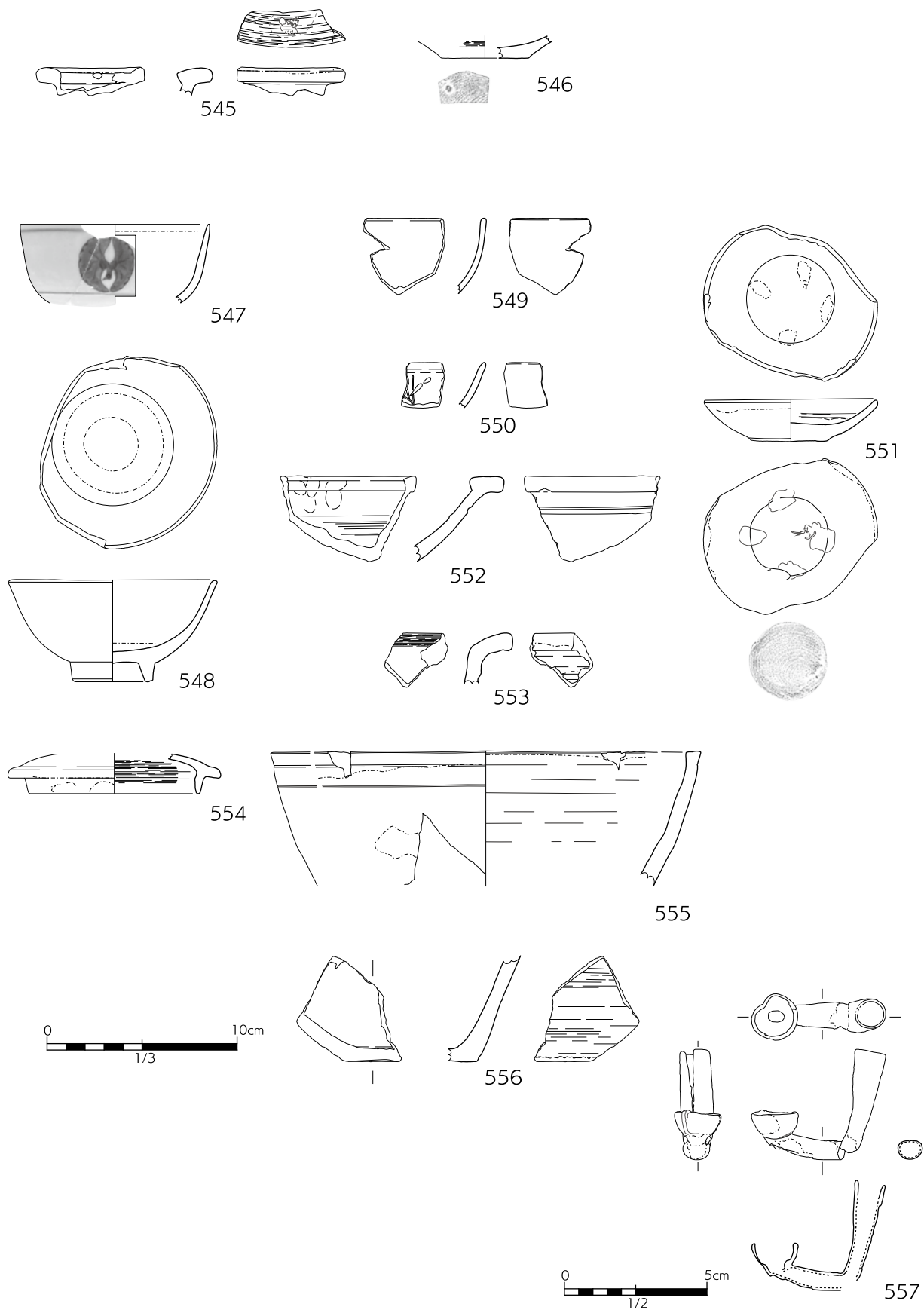


Fig. 86 SK7・SK11 出土遺物 545-556: S=1/3, 557: S=1/2




Fig. 87 SK9 出土遺物 558・559: S=1/3, 560-563: S=1/2

6.5 北区4層検出遺構の概要と出土遺物

北区4層は4a層から4g層までの7つに細分できたが、このうち遺構が検出されたのは4b層以下の各面である。検討の結果、4b・4c層と4d層から4g層検出の遺構の並びに関連性が見られたため、遺構については4b層・4c層検出遺構と4d層～4g層検出遺構の二つにまとめて報告する。

6.5.1 北区4a層出土遺物 (Fig. 88-90)

4a層からは、陶器食膳具・陶器鉢・陶器壺・陶器摺鉢・土師器・鉄釘・石製品が出土した。

564は陶器碗である。灰白色胎土に透明釉がかかり、総釉で内面見込みは蛇の目釉剥ぎが認められる。565は白薩摩の鉢である。端部が内側に屈曲する口縁部で、総釉で胴部下に呉須による千鳥印が認められる。566は陶器皿である。におい黄色の釉が内面を中心に施されている。外面は口縁部以外は無釉である。内面見込みと底部に目跡が4か所ずつある。567は陶器壺である。肩部に把手がつく。赤黒色の釉が施されている。568・569は陶器鉢甕類の口縁部と底部である。どちらも黒褐色の釉が施されている。570・571は土師器である。570は焙烙で、外面にススが付着している。571は杯か皿の底部である。

572・573は陶器摺鉢である。572は黒褐色の釉が施され、口縁部には注口がある。カキ目は太めである。口縁部上面に貝目が認められる。573は褐灰色の釉が施されている。

574～576・578・579は鉄製の角釘である。577は扁平な鉄製品であるが、種類は不明である。

6.5.2 北区4b・4c層検出遺構の概要 (Fig. 91)

北区4b層と4c層は北区南側に広がる盛土遺構SM13に切られている。SM13はR1の流路に沿って盛り上がり、4b層の堆積後、河川との境界に作られた盛土状遺構である。4層上部は3層で検出したSK11に広い範囲で掘削されているが、南区西側で畦状遺構AZ232を検出しており(④aグリッド)、その上位で検出されたAZ2と並行する。4b層はグライ化した粘質土であり、水田層であったと推定される。

その他の遺構はSM13上面もしくはSM13内から検出されている。短い溝状遺構SD62、土壇3基、大型土壇1基、そして数基のピットである。各遺構の関係は不明だが、河川と水田の間の小高い盛土上に集中している。

遺物が出土したのは、SM13・P60・SK57SK73である。

1) SM13の概要 (Fig. 92)

このうち、SM13出土遺物が数量・種類も多い。SM13は大きく3つの埋土に分かれる。集積している場所もあり、遺物集中場所を含め3カ所にベルトを設置して堆積状況を確認した(Fig. 91_西側ベルト・中央ベルト・東側ベルト)。特に西側ベルト付近は遺物が集中していた。ここではSM13堆積状況の例として、西側ベルトの層位断面図を掲載する(Fig. 92)。

西側ベルト層位

- ① 灰黄褐色 10YR5/2SM13 砂質シルトをブロック状に堆積し、炭化物や礫群を含む。埋土(M1)
- ② 灰黄褐 10YR5/2シルト質砂を基調とする。軽石礫など含む。SM13埋土(M2)
- ③ 灰黄褐 10YR5/2砂質シルト、攪拌されており、礫群・炭化物など含む。SM13埋土(M2)
- ④ 灰黄褐 10YR6/2砂質シルト。
- ⑤ ④よりやや明るい色調シルト。
- ⑥ 灰黄褐 10YR6/2少しもろい。
- ⑦ 灰黄褐 10YR6/2細砂。
- ⑧ 灰黄褐 10YR5/2 灰黄褐。SM210 M1
- ⑨ 灰黄褐 10YR6/2 細砂混じり。SM210 M1
- ⑩ 下層の混土。SM210 M1

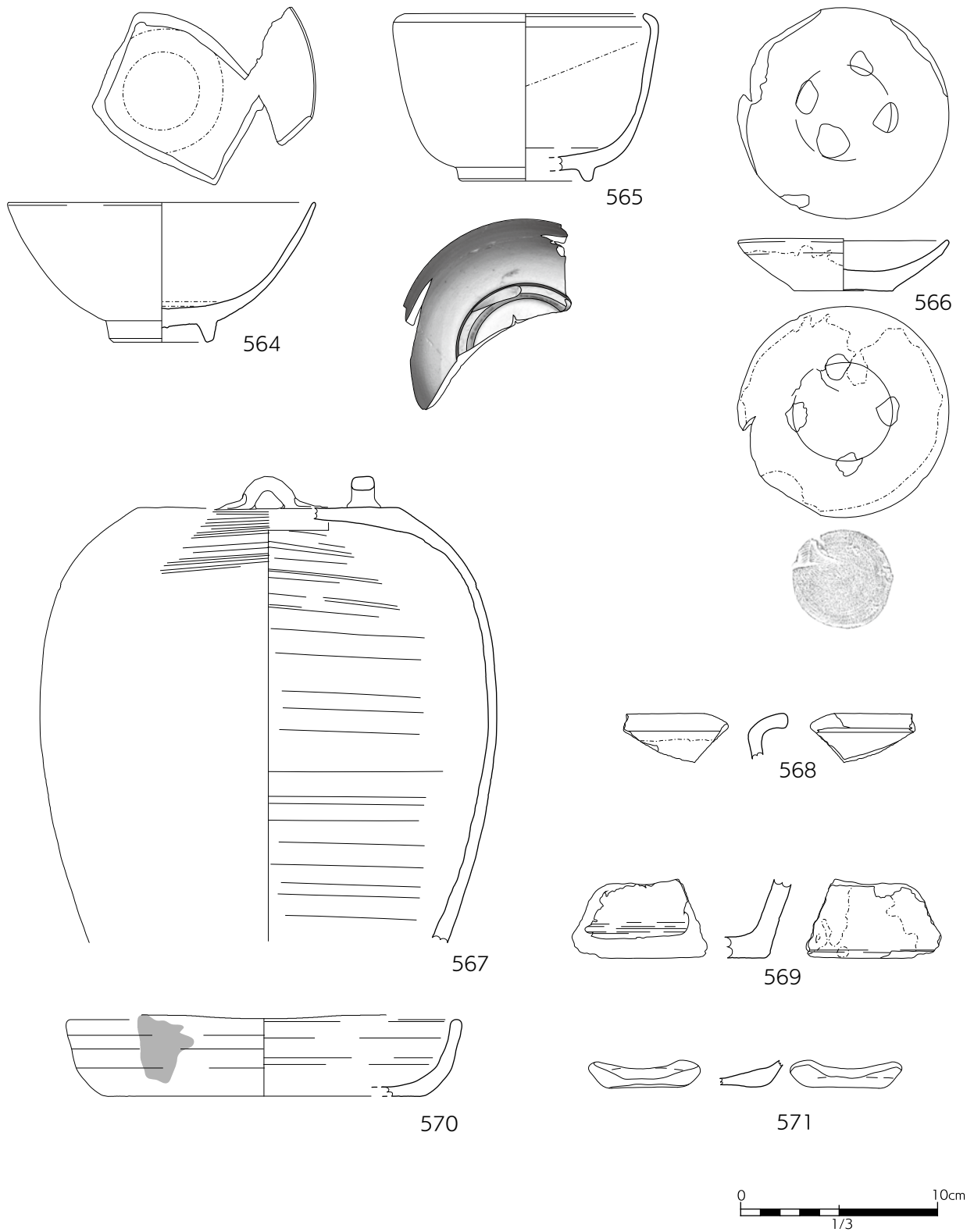
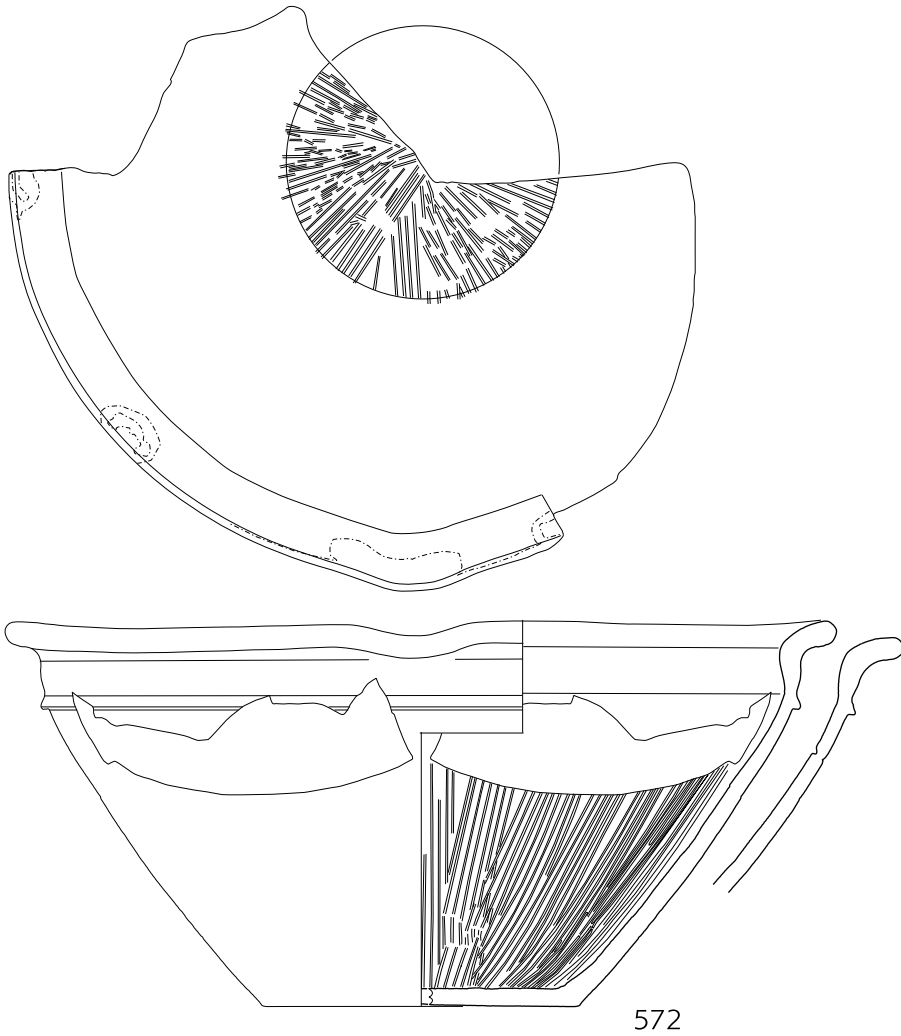
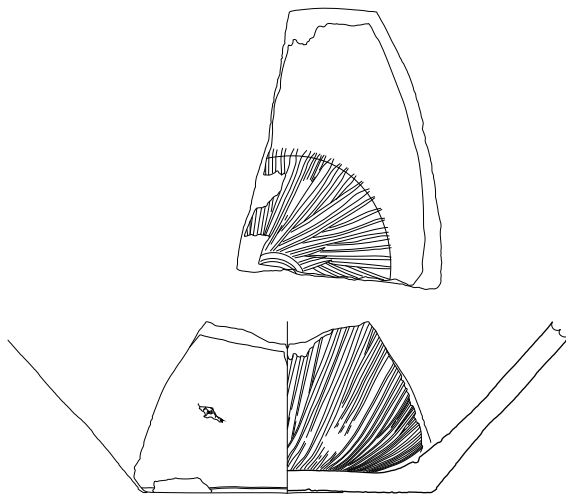


Fig. 88 北区 4a 層出土遺物 磁器・陶器・土師器類 S=1/3



572



573

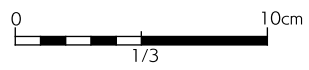


Fig. 89 北区 4a 層出土遺物 陶器 S=1/3

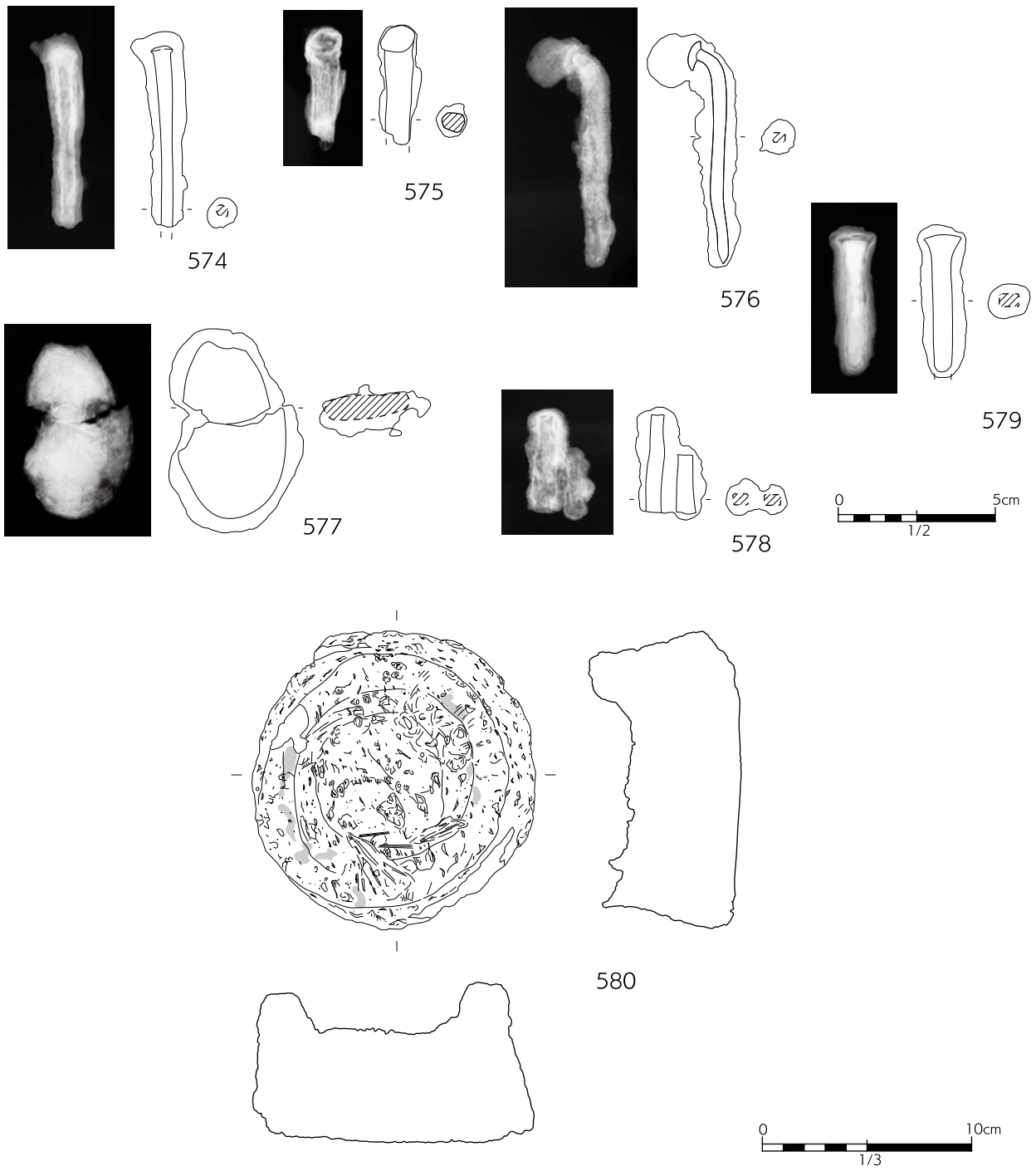


Fig. 90 北区 4a 層出土遺物 鉄製品・石製品 574-579: S=1/2, 580: S=1/3

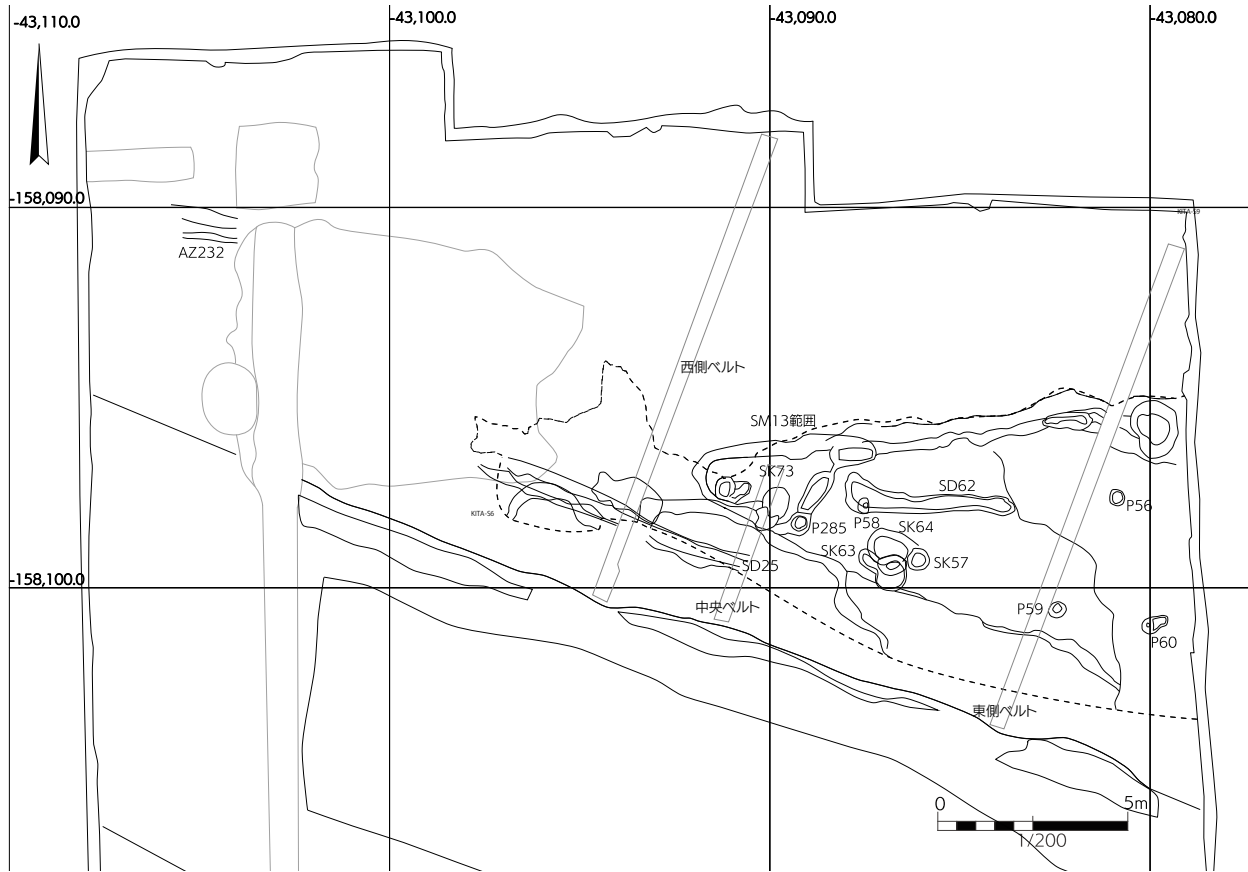


Fig. 91 北区 4b層・4c層遺構検出状況 S=1/200

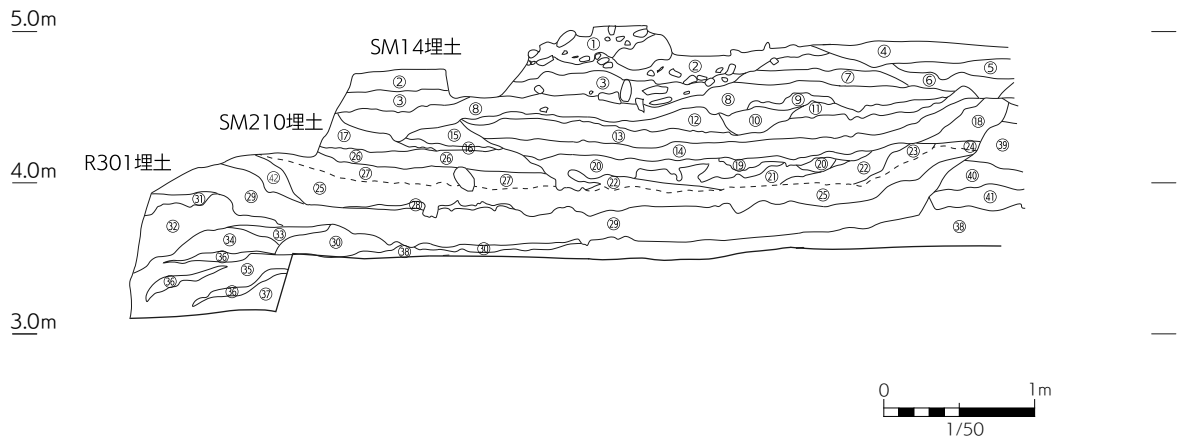


Fig. 92 北区 西ベルト層位断面図 (SM13・SM210・R301を含む) S=1/50

- ⑪ 灰黄褐 10YR6/2 シルト質砂に細砂混じり。SM210 M1
- ⑫ にぶい黄褐 10YR5/3 砂。SM210 M2
- ⑬ 灰黄褐 10YR5/2 細砂。SM210 M3
- ⑭ 灰黄褐 10YR5/2 砂質シルト，鉄分含む。M210 M3
- ⑮ にぶい黄橙 10YR6/3 砂。M210 M2
- ⑯ 灰黄褐 10YR6/2 M210 M2
- ⑰ 灰黄 2.5Y6/2 M210 M2
- ⑱ 灰黄褐 10YR5/2 砂質シルト，柔らかい。
- ⑲ にぶい黄褐 10YR7/2 細砂。R301 M1
- ⑳ 暗灰黄 2.5Y5/2 シルトと細砂の攪拌土。R301 M1
- ㉑ 暗灰黄 2.5Y5/2 シルト。R301 M1
- ㉒ 粗砂・軽石礫。R301 M1
- ㉓ ⑲と同じ。R301 M1
- ㉔ 5b層の攪乱土。R301 M1
- ㉕ 黄灰 2.5Y5/1 シルトと基調として，にぶい黄橙 10YR7/2 細砂が縞状に混ざる。R301 M2
- ㉖ 黄灰 2.5Y5/1 シルト。R301 M1R301 M1
- ㉗ 灰黄褐 10YR5/2 細砂。R301 M1
- ㉘ 暗灰黄 2.5Y5/2 砂混じり細砂礫。R301 M2
- ㉙ 灰黄褐 10YR5/2 砂質シルト。R301 M2
- ㉚ 灰黄褐 10YR5/2 とにぶい黄橙 10YR7/2 細砂。
- ㉛ 灰黄褐 10YR5/2 シルト。R301 M2
- ㉜ 灰黄褐 10YR5/2 砂質シルト砂多い。R301 M2
- ㉝ 灰黄褐 10YR5/2 シルト。
- ㉞ 灰黄褐 10YR5/2 砂質シルト砂多い。
- ㉟ 灰黄褐 10YR5/2 砂質シルト砂多い。
- ㊱ 粗砂礫。
- ㊲ 灰黄褐 10YR5/2 シルト多い。
- ㊳ シルト質砂 砂ブロック含む。
- ㊴ 灰黄褐 10YR5/2 シルト質砂，固い。
- ㊵ 黄灰 2.5Y5/1 シルト質砂。5b層
- ㊶ 黄灰 2.5Y5/1 シルト砂混じり。5c層
- ㊷ 黄灰 2.5Y5/1 シルトを基調として，砂が多く混ざる。

西側ベルトで確認できた土層のうち，SM13埋土は①（M1）と②・③（M2）である。M1・M2とも軽石を中心とした礫群の集積が所々で見られ，その中に陶磁器類も多く含まれている。また，東ベルト付近では，SM13底面が深く窪んで溝状を呈し，その中のシルト質埋土をM3とした。

2) SM13 出土遺物

埋土 M1 出土遺物 (Fig. 93～99)

M1層からは，磁器食膳具，陶器食膳具，陶器灯火具類，陶器土瓶，陶器鉢甕類，陶器摺鉢，土師器焙烙，土鍋，瓦，石製品，青銅金具が出土している。

581～590は磁器碗である。581は外面に蒟蒻印判による文様を持つ。582は肥前系磁器で染付碗である。583は清朝染付碗である。584と585は同型で肥前系青磁碗である。585は見込み部に砂粒が付着している。

586は肥前系染付碗である。588は肥前系染付の腰折れ碗である。589は肥前系染付碗で，蒟蒻印判による文様が

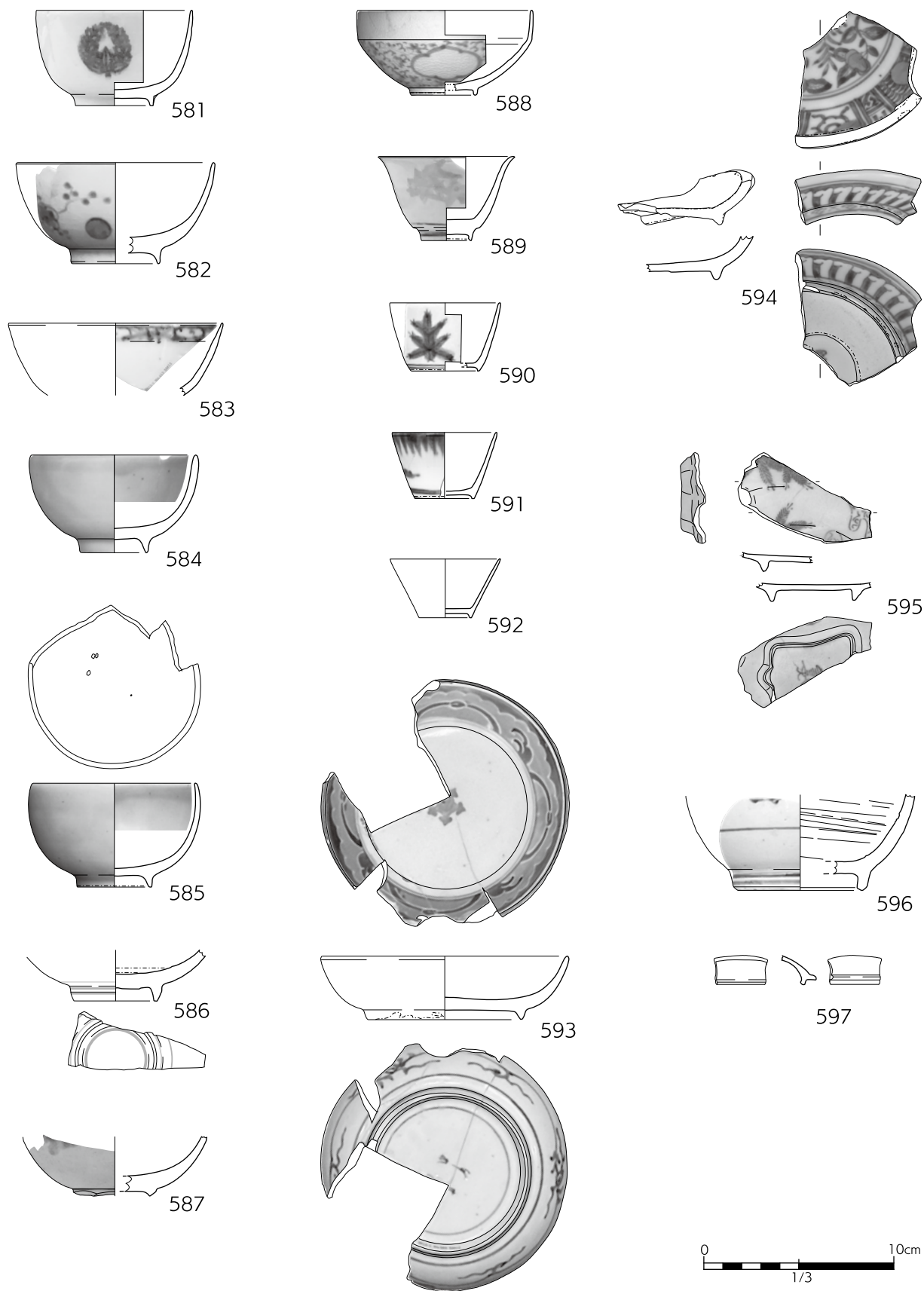


Fig. 93 北区 SM13 M1 出土遺物 磁器 S=1/3

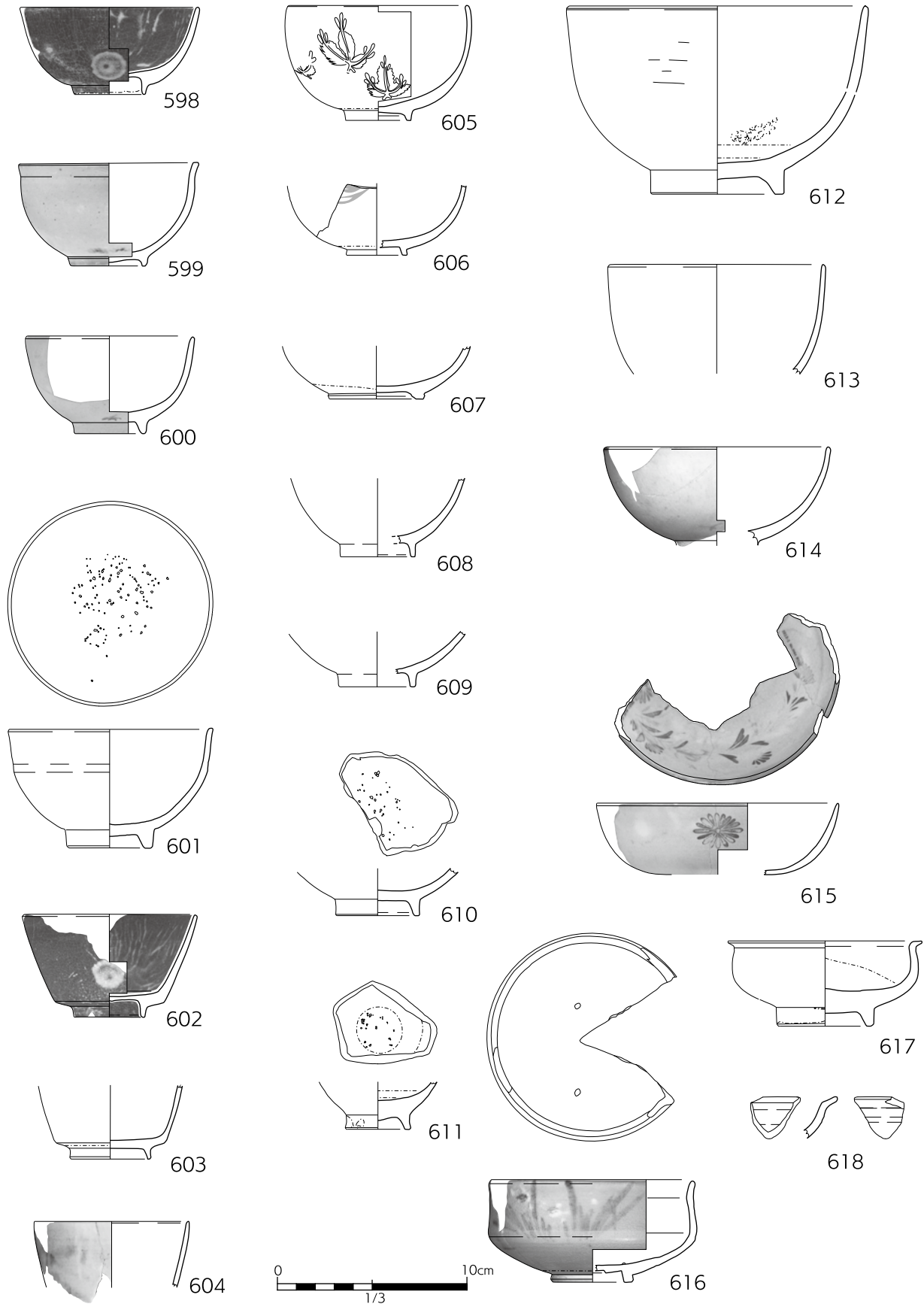


Fig. 94 北区 SM13 M1 出土遺物 陶器 S=1/3

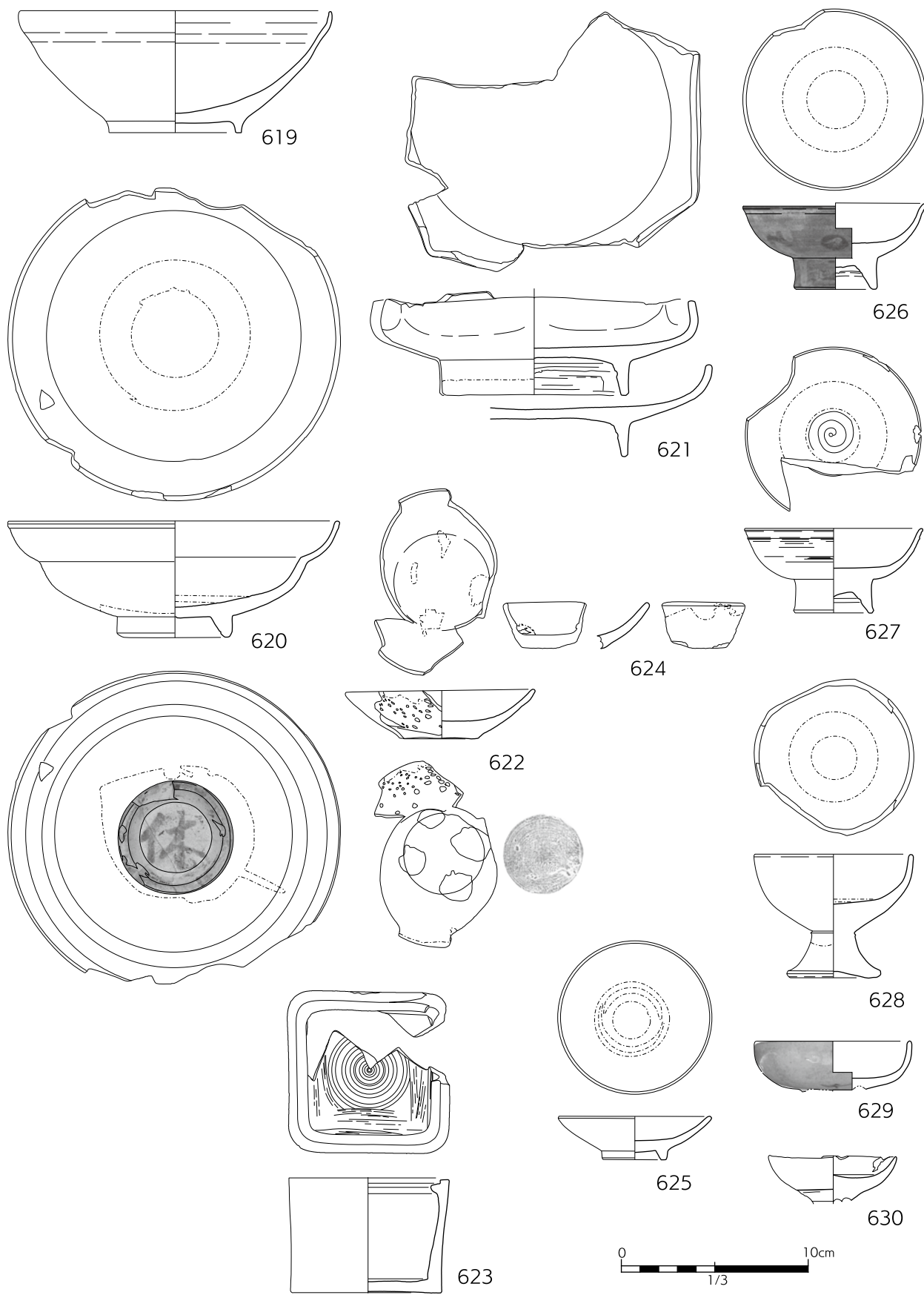


Fig. 95 北区 SM13 M1 出土遺物 陶器 S=1/3

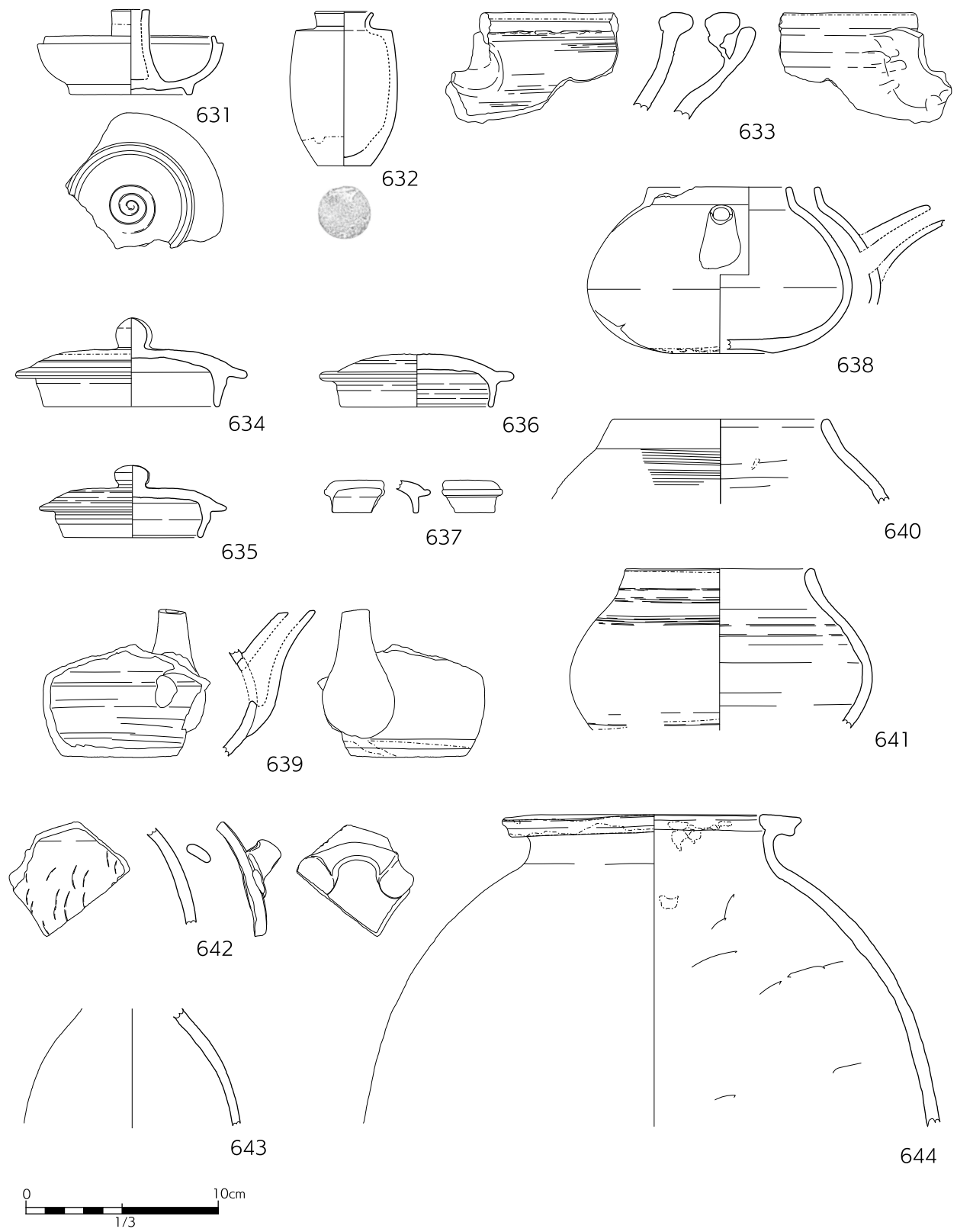


Fig. 96 北区 SM13 M1 出土遺物 陶器 S=1/3

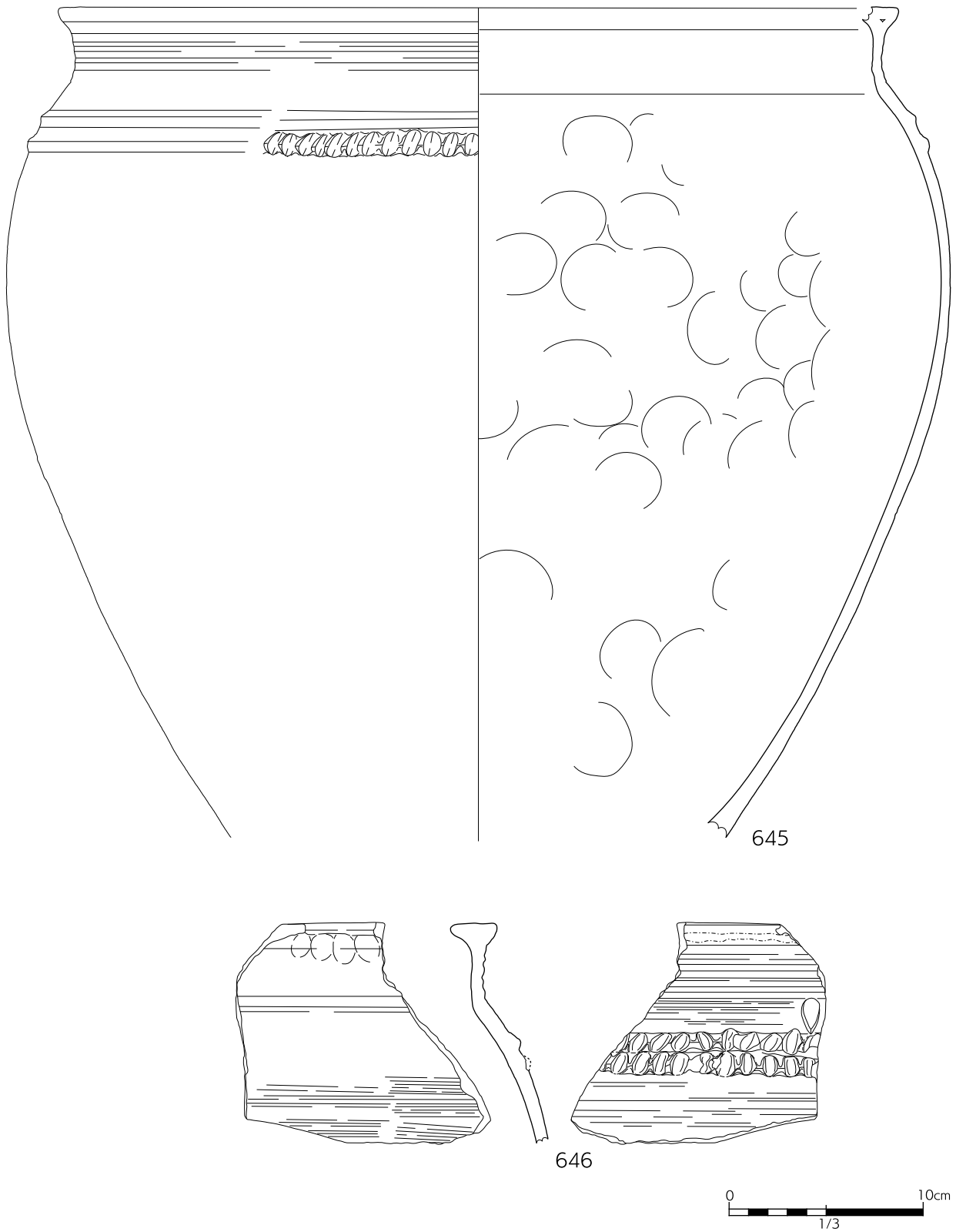


Fig. 97 北区 SM13 M1 出土遺物 陶器 S=1/3

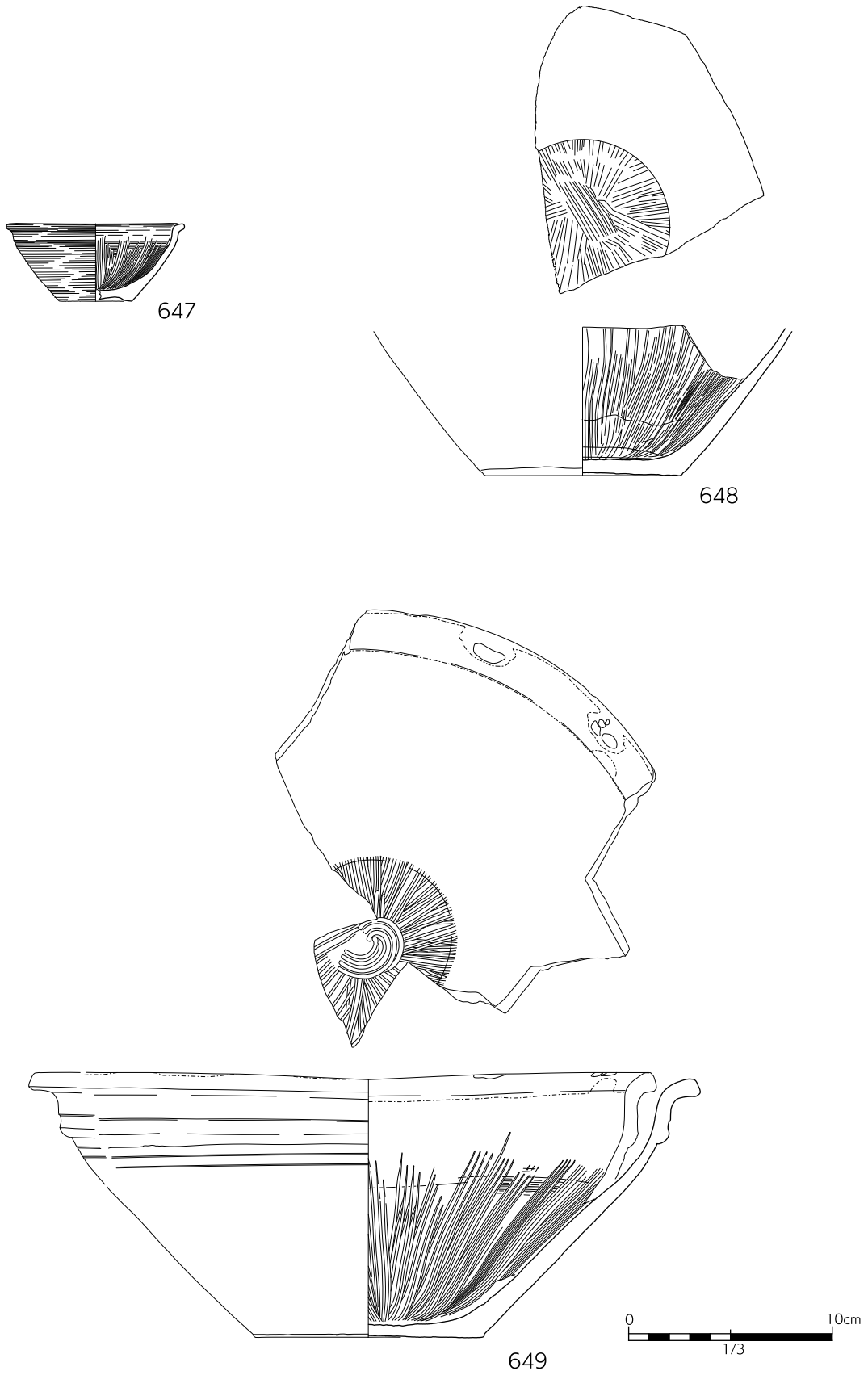
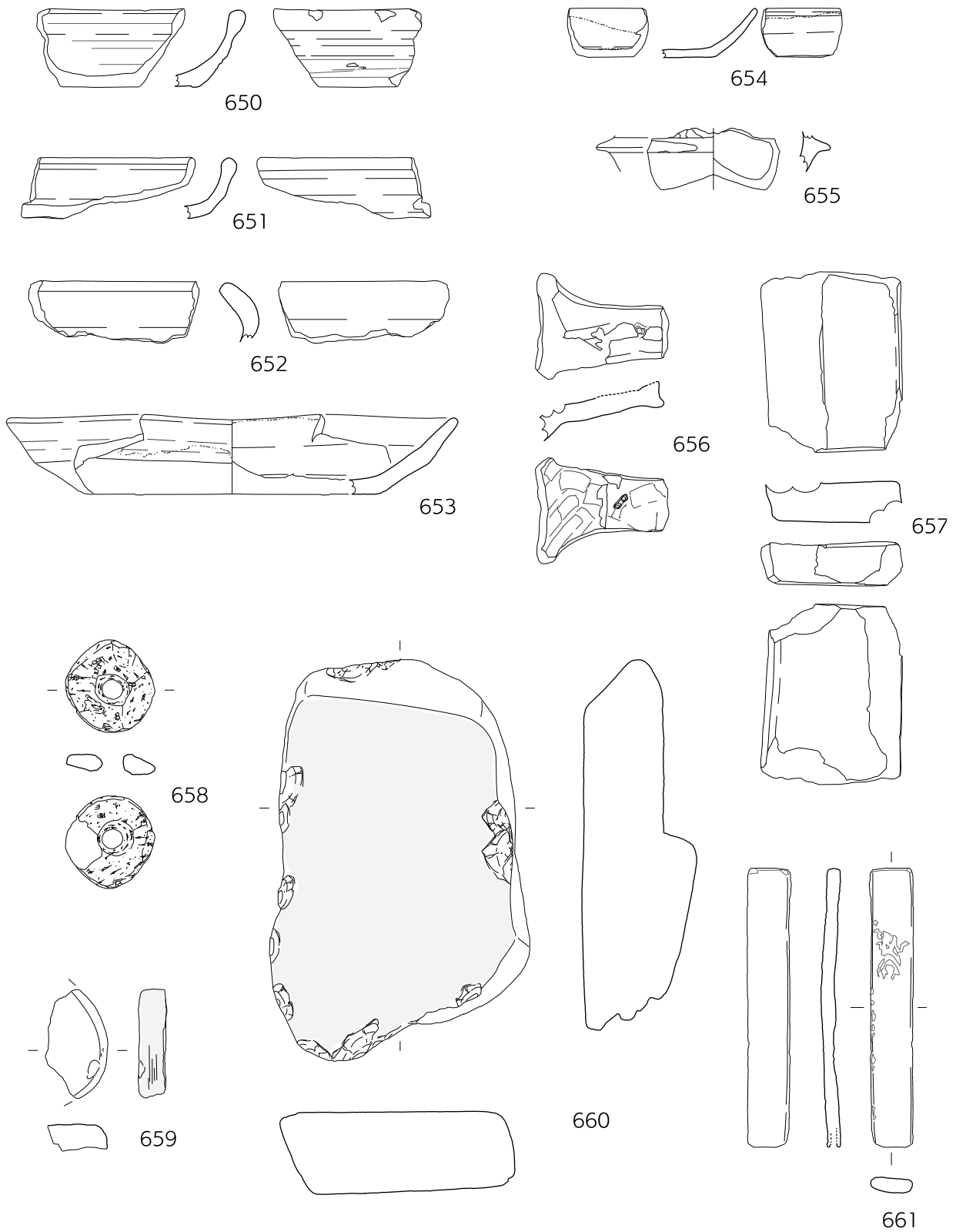


Fig. 98 北区 SM13 M1 出土遺物 陶器 S=1/3



0 10cm
1/3

0 5cm
1/2

Fig. 99 北区 SM13 M1 出土遺物 土師器・石製品・金属製品 661: S=1/2, 他: S=1/3

施されている。

591・592 は磁器の猪口である。590・591 は染付で、592 は白磁で器壁が薄い。

593～595 は磁器皿である。593 は見込み部中央に蒔莨印判による五弁花が施されている。594 は染付で内面に芙蓉文を持つが、非常に歪んでいる。595 は染付皿で高台が略方形を呈するものである。文様が型紙刷りにて施されている。

596 は肥前系磁器の瓶である。外面に呉須による文様が認められる。

597 は磁器の蓋である。

598～611・613 は陶器碗である。598 は肥前系蛸手で、黒褐色に白い刷毛目文と外面に白色の丸文を持つ。599・600 は白薩摩である。599 は口縁端部が無釉であることから蓋ものであると考えられる。両者とも外面底部付近に呉須による千鳥印が認められる。601 は加治木始良系で灰色胎土に透明釉が施されている。内面見込み部に灰が落ちている。602 は肥前系蛸手で腰折れ碗である。603・604 は京焼風肥前形陶器で浅黄色の釉が施されている。604 は外面に文様が施されているが滲んでいる。603 の高台は無釉である。605・606 は関西系京焼で外面に上絵が施されている。高台は無釉である。607・613 は関西系碗で浅黄色の釉が施されている。高台は無釉である。608・609 は白薩摩で総釉である。610・611 は加治木始良系碗である。610 は灰黄色の胎土に透明釉が施されている。内面見込み部に砂粒が付着している。611 は内面見込み部に蛇の目釉剥ぎあり、高台は無釉である。

612 は明黄褐色の釉が施された陶器鉢である。内面が部分的に釉が剥落している。614 は白薩摩の鉢である。外面底部付近に千鳥印がある。615 は関西系京焼の鉢で、外面と内面に上絵で型紙刷りによる文様が施されている。616 は腰折れの鉢である。暗オリーブ色の釉に鉄絵で文様が施されている。617 は陶器鉢で口縁部端部が短く開く。オリーブ色の釉が施されている。618 は陶器の皿か鉢の口縁部である。灰オリーブ色の釉が施されている。619 は白薩摩鉢である。形状から蓋ものの可能性もある。620 は肥前系陶器の鉢である。浅黄色の釉が施されるが、高台は無釉で内面に墨書で「休」の銘がある。623 は箱形の陶器鉢である。黒灰色を呈する胎土で無釉である。火消し壺か。

621・622・624・625 は陶器皿である。621 は堅野系の皿で上面形は八角形を呈し、高い高台を持つ。黒褐色の釉が施されている。622 は褐色の釉が施されるが、外面はほとんど無釉である。底面と内面見込み部に目痕が4か所ずつ認められる。口縁部一部が歪んでいる。624 はオリーブ褐色の釉が施された口縁部である。625 は黒褐色の釉が施されており、内面見込み部に蛇の目釉剥ぎが認められる。

626～630 は仏飯器である。626・627 は低い脚台を持つ。626 は灰赤色、627 は暗赤褐色の釉が施されている。両者とも内面見込み部に蛇の目釉剥ぎが認められる。628 は灰黄色の釉が施され、内面見込み部に蛇の目釉剥ぎが認められる。脚台部は無釉である。629 は白薩摩である。外面下部に千鳥印が認められる。630 は黒褐色の釉が施されている。

631 は白薩摩の乗燭である。灰白色胎土に透明釉が施されている。632 は陶器の茶入れである。肩衝で暗赤褐色の釉が施され、底部付近は無釉である。633 は陶器鉢で短い注口を持つ。黒褐色の釉が施されている。634～637 は陶器の土瓶蓋である。634・635 は灰オリーブ色、636 は黒褐色の釉が施されている。637 は灰白色の胎土に透明釉が施されている。638～641 は陶器の土瓶である。638 は灰白色の胎土に透明釉が施されている。639 は黒褐色釉が施されている。640 は黒褐色、641 は灰オリーブ色の釉が施されているが、肩部に筋状の工具痕が残る。

642 は中国陶器の壺で肩部に把手を持つ。灰色の胎土に黒褐色の釉が施されている。内面に当て具痕が残る。643 は陶器の瓶である。黒褐色の釉が施されている。644 は陶器の甕である。やや口がすぼまる形状で、黒褐色の釉が施されている。

645 は苗代川系の陶器甕である。口縁部断面に折り返しの接合痕が認められる。外面に2条の突帯を有し、うち下段には刻目が施されている。暗赤灰色の釉である。646 は陶器甕で、外面に2条の刻み目突帯をもつ。灰色の釉が施されている。

647～649 は陶器の摺鉢である。647 は小鳥用摺鉢で、小型で精緻なつくりである。648・649 は黒褐色の釉が施され、カキ目はやや太い。

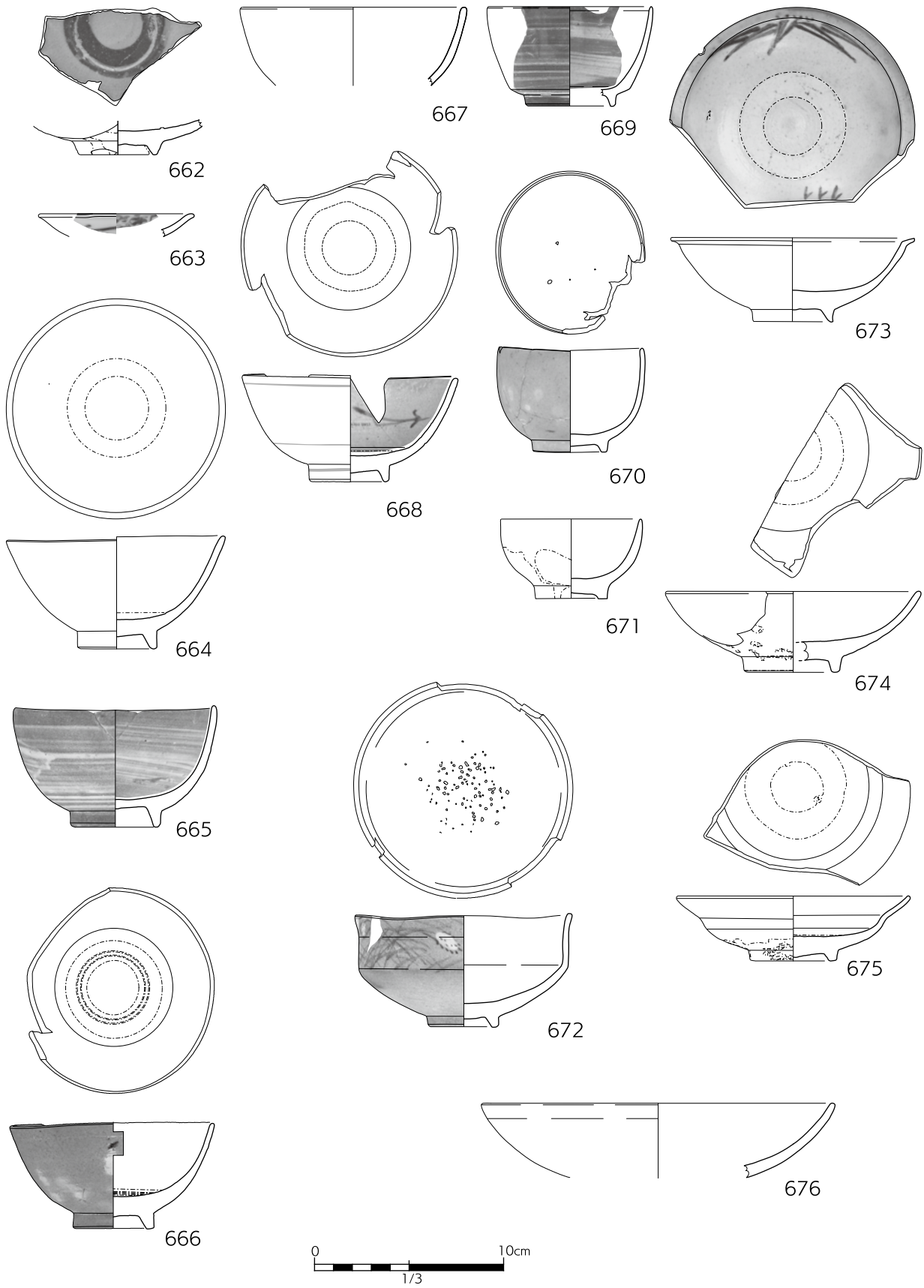


Fig. 100 北区 SM13 M2 出土遺物 陶器 S=1/3

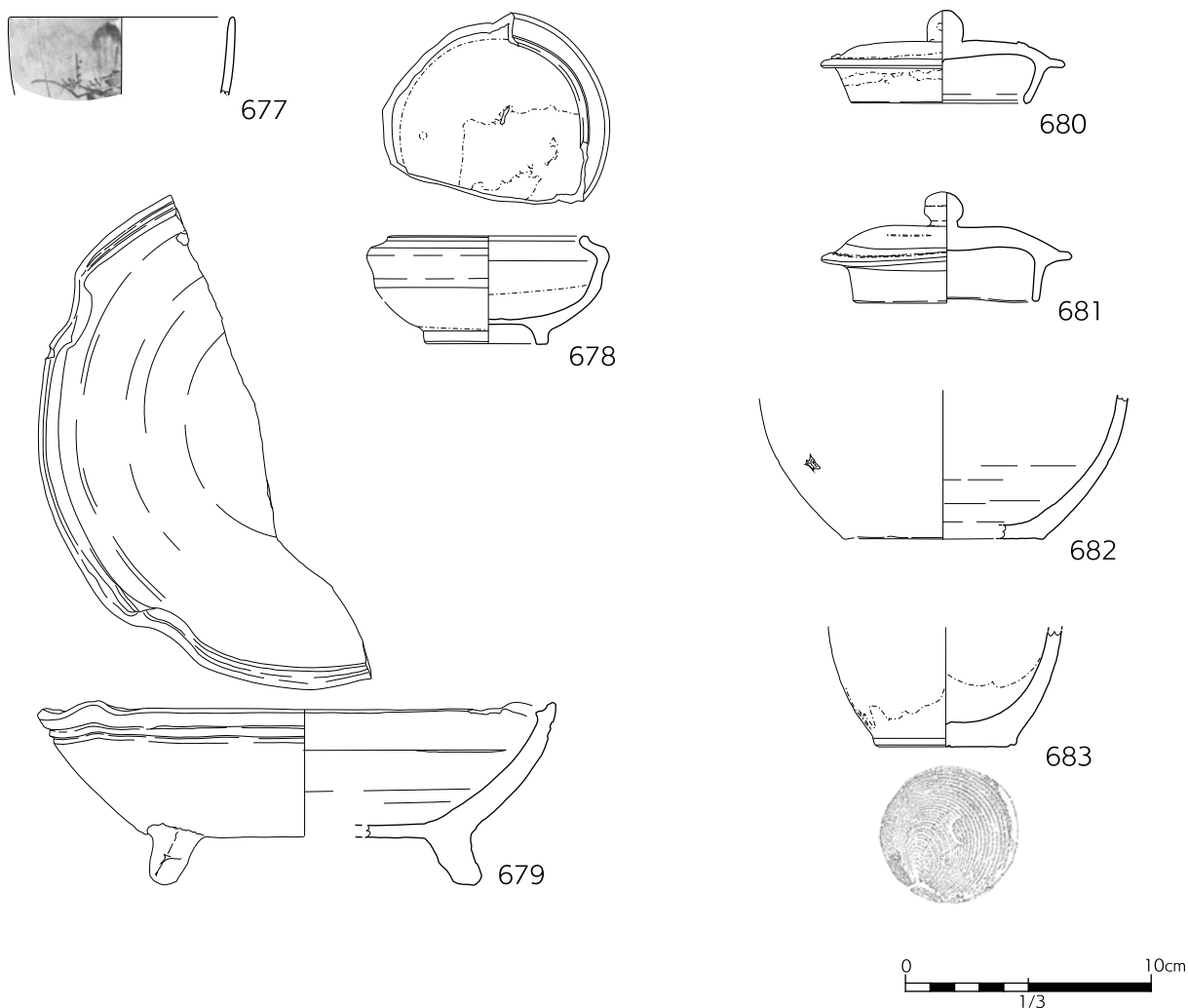


Fig. 101 北区 SM13 M2 出土遺物 陶器 S=1/3

650・651・653・656 は土師器の焙烙である。656 は柄の部分で、皿との接合部で欠損している。652 は土師器の鉢口縁部である。内湾する形状で、火入れの可能性もある。

657 は平瓦で土師質である。幅が狭い。

658～660 は石製品である。658 は有孔円形の軽石加工品である。工具痕が認められる。659 は安山岩製で、裏面は節理部分で剥落しており全形不明であるが、側面は丸くカーブし変色しており、加工されている。660 は安山岩製で片面に広く平坦面が形成されている。

661 は青銅製である。細長い形状で、下端で薄い板が重なっているのが観察できる。

M 2出土遺物 (Fig. 100～108)

M2層からは、陶磁器の食膳具、陶器土瓶、陶器瓶類、陶器甕鉢類、陶器摺鉢、土師器焙烙、鳥形土製品、石製品、鉄製品が出土した。

662・663 は磁器皿である。662 は透明な明オリーブ灰色の釉が施され、内面見込み部に蛇の目釉剥ぎがあり、その内側に鉄分が塗布されている。663 は染付の口縁部で、肥前系の可能性がある。

664～671・677 は陶器碗である。664 は龍門司系で灰オリーブの釉が施され、内面見込みに蛇の目釉剥ぎがあり、高台は総釉である。665 は肥前系で白土の刷毛目が施されている。総釉である。666 は薩摩焼で灰色の胎土に

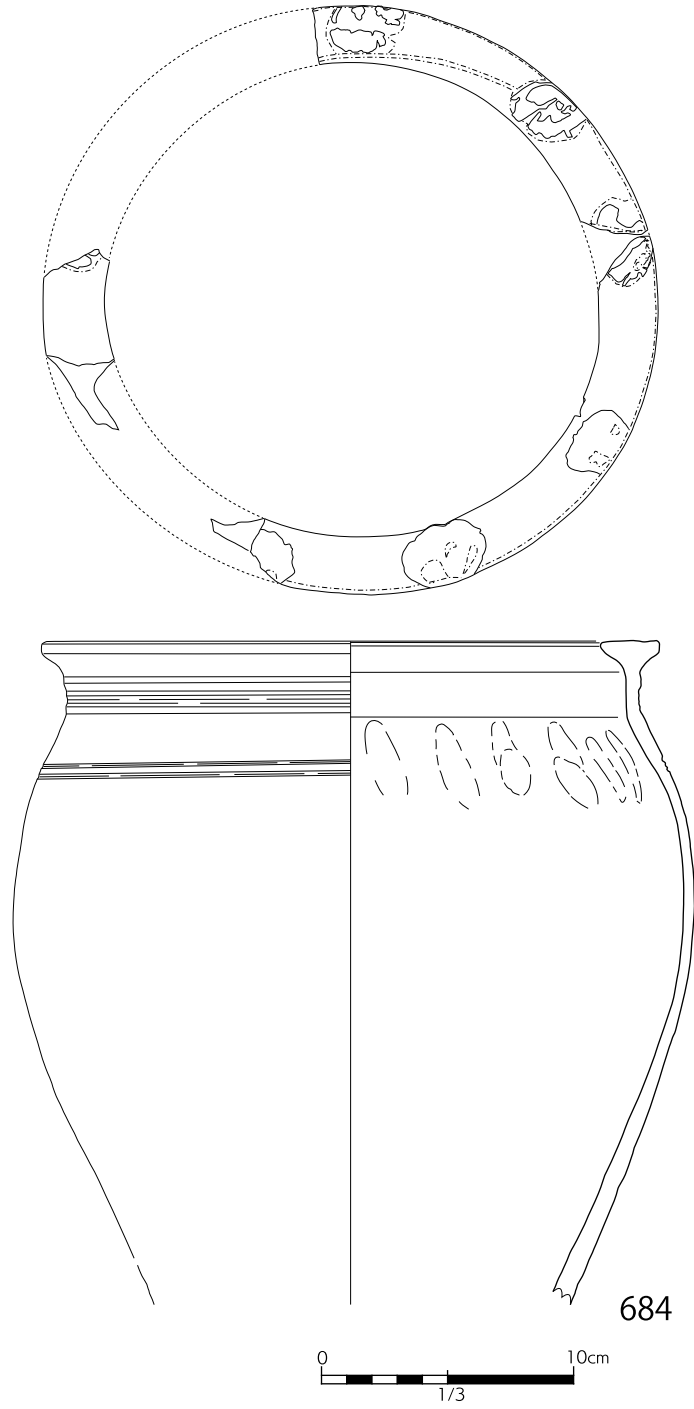

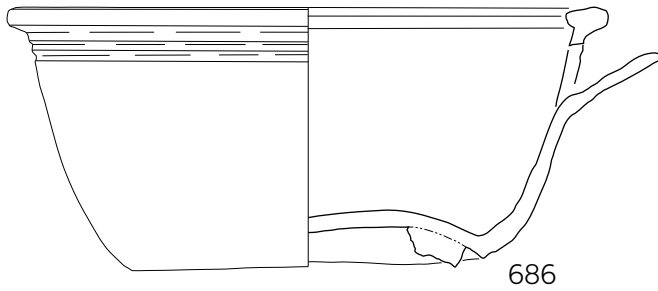


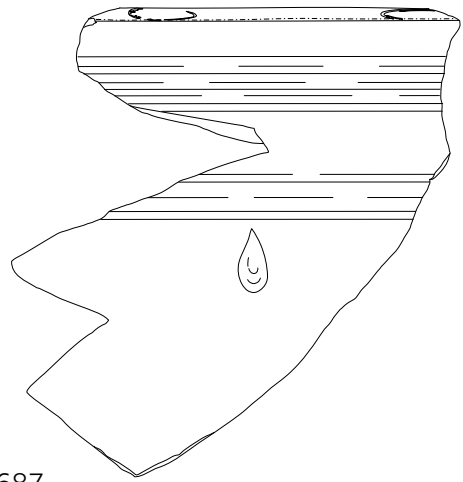
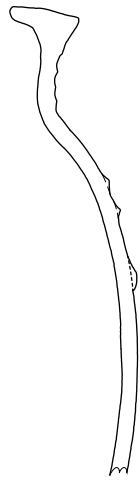
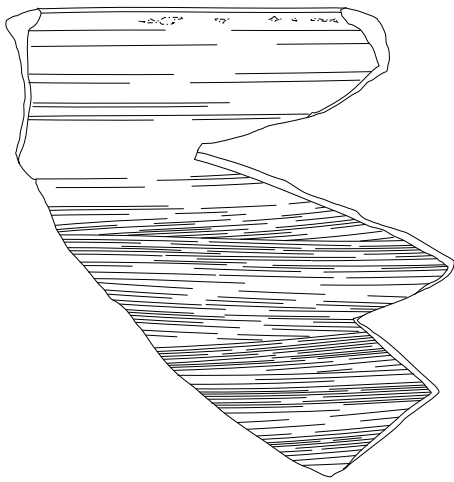
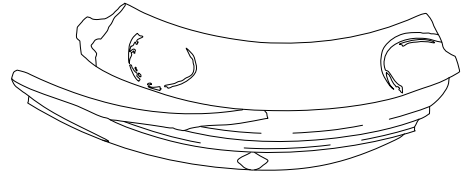
Fig. 102 北区 SM13 M2 出土遺物 陶器 S=1/3



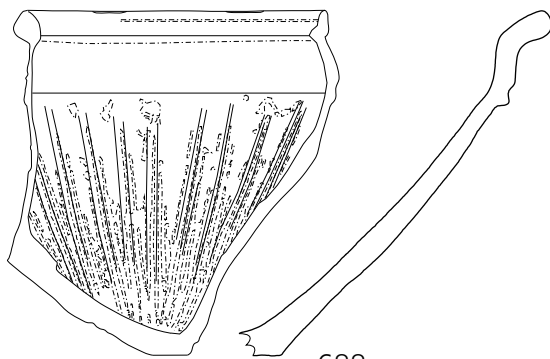
685



686



687



688

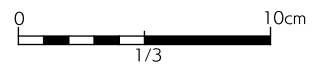
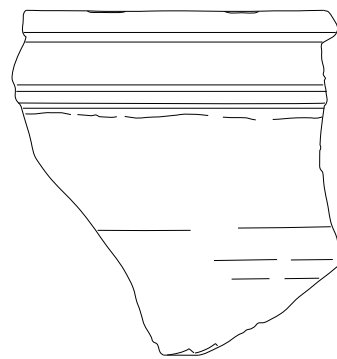


Fig. 103 北区 SM13 M2 出土遺物 陶器 S=1/3

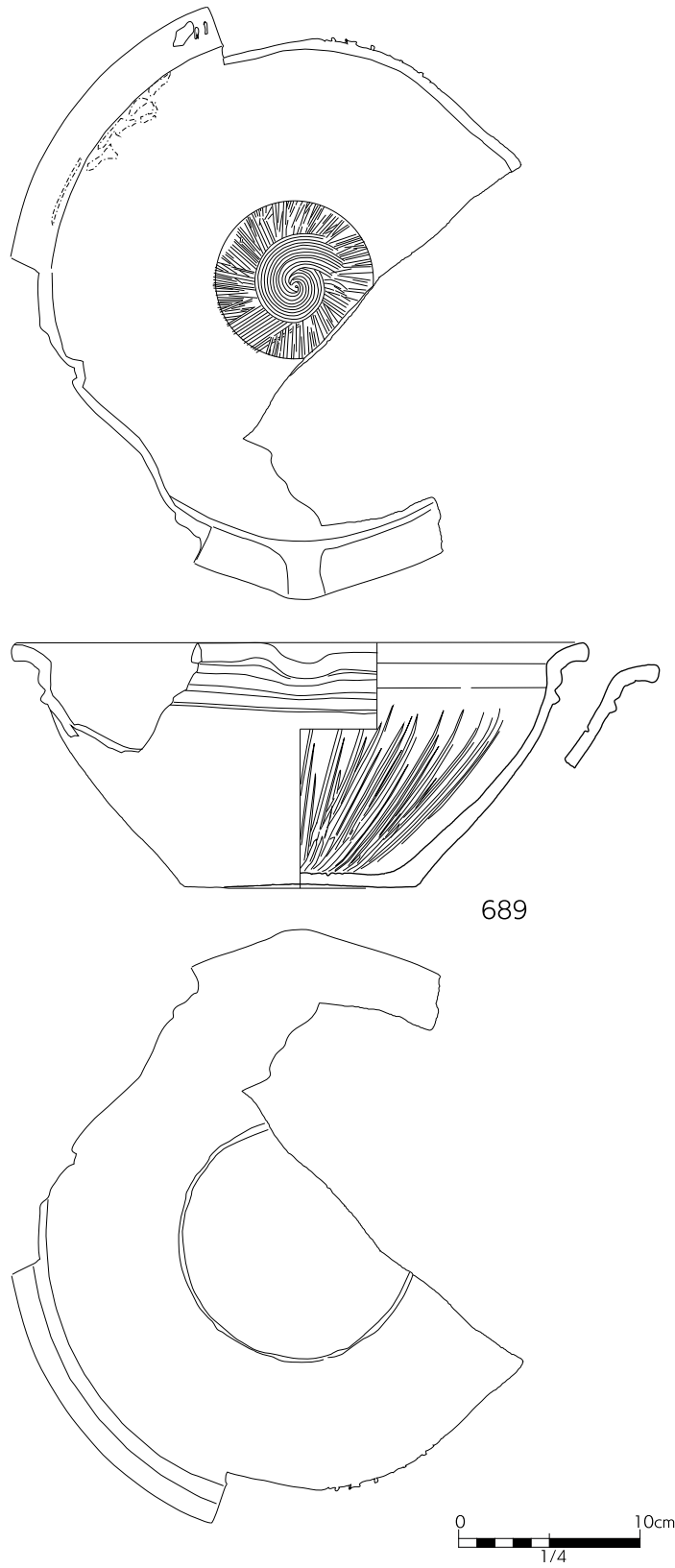


Fig. 104 北区 SM13 M2 出土遺物 陶器 S=1/4




Fig. 105 北区 SM13 M2 出土遺物 陶器・土師器・土製品 S=1/3

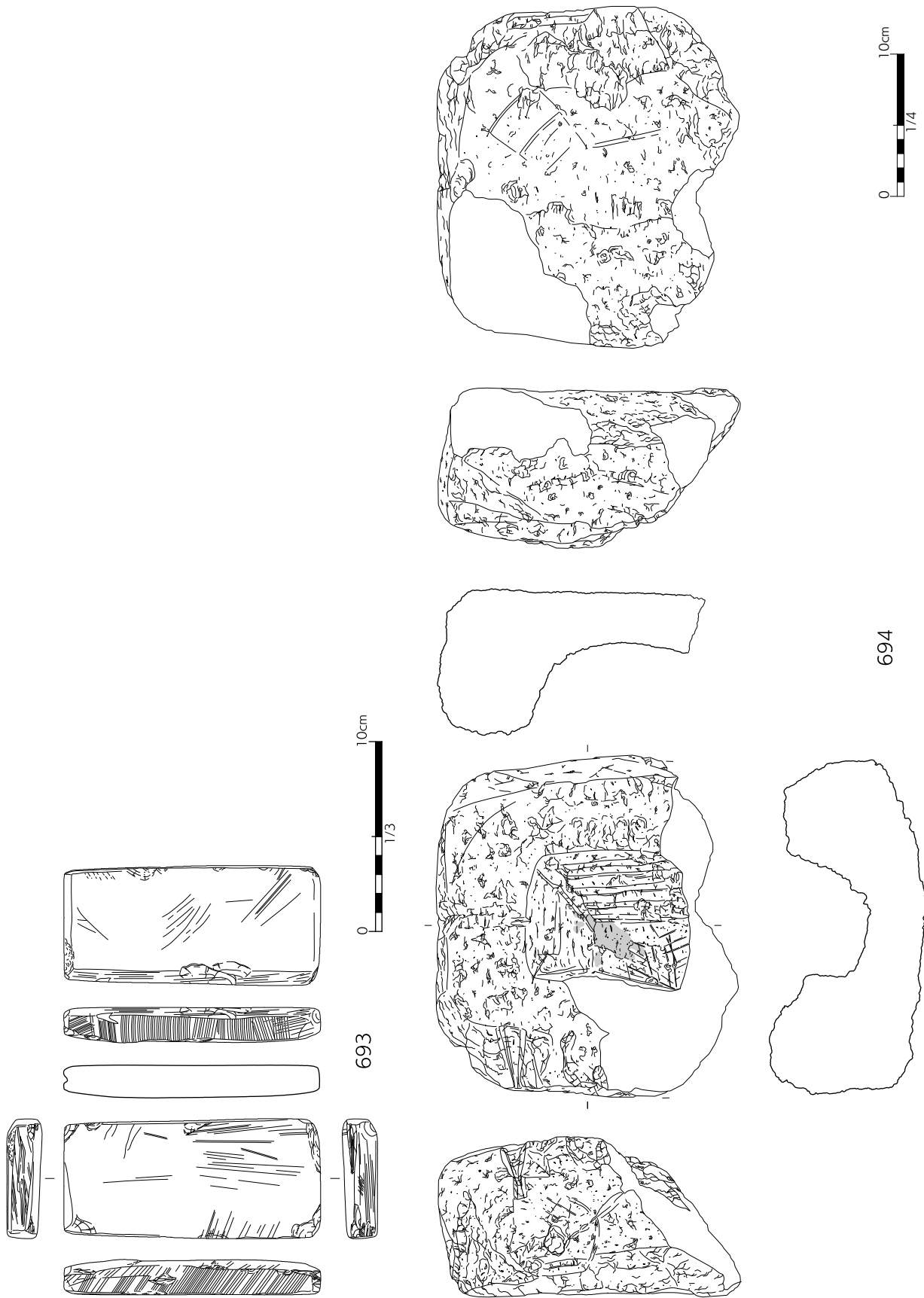


Fig. 106 北区 SM13 M2 出土遺物 石製品

693 : S = 1/3, 694 : S=1/4

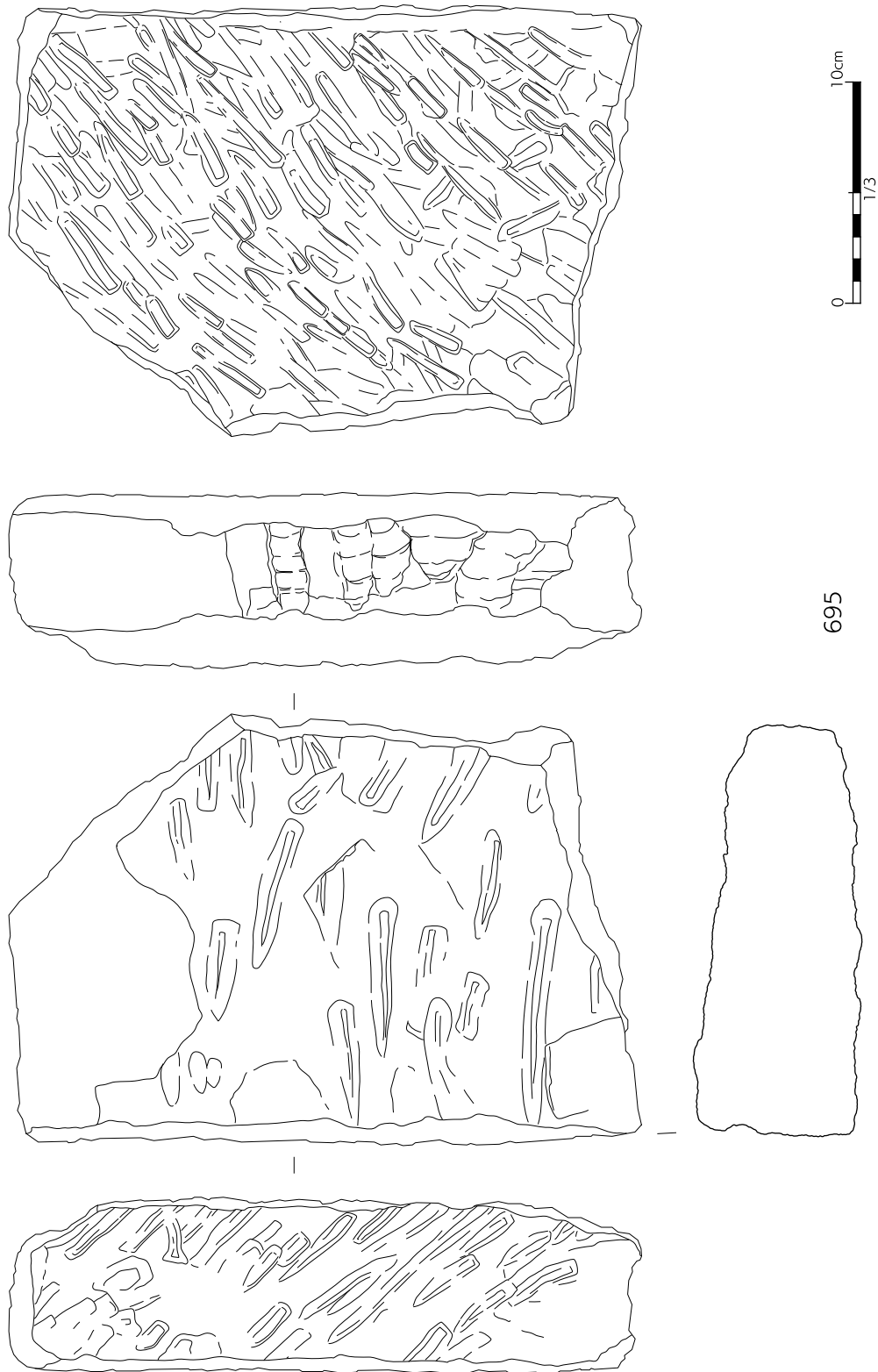

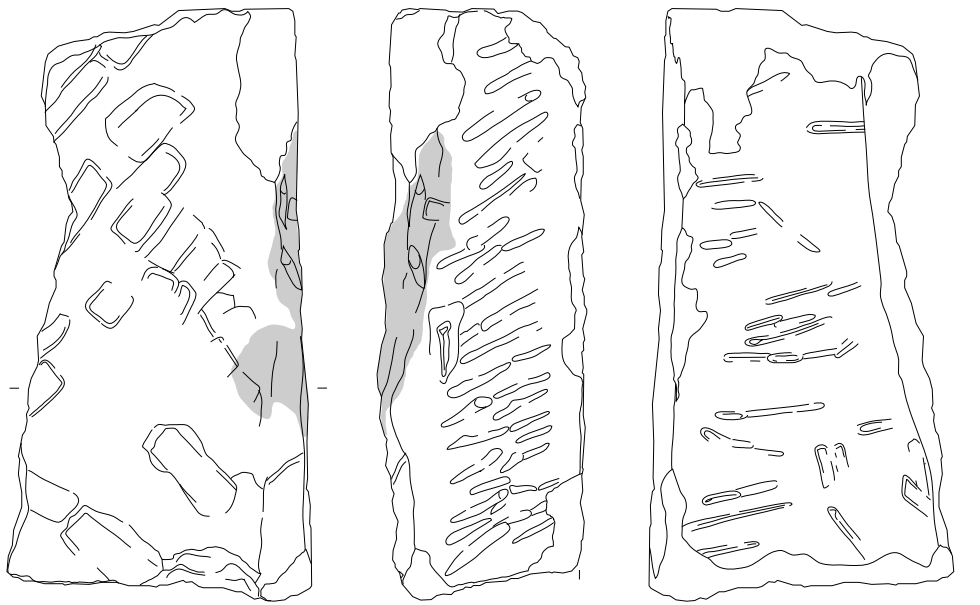
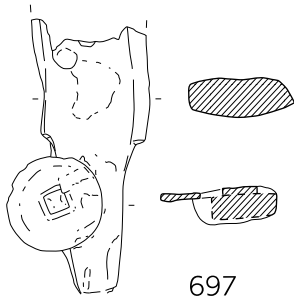
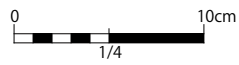


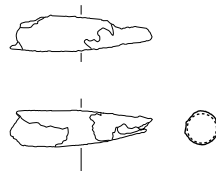
Fig. 107 北区 SM13 M2 出土遺物 石製品 S=1/3



696



697



698

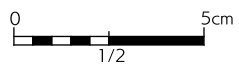


Fig. 108 北区 SM13 M2 出土遺物 石製品・金属製品 696: S=1/4, 697-698: S=1/2

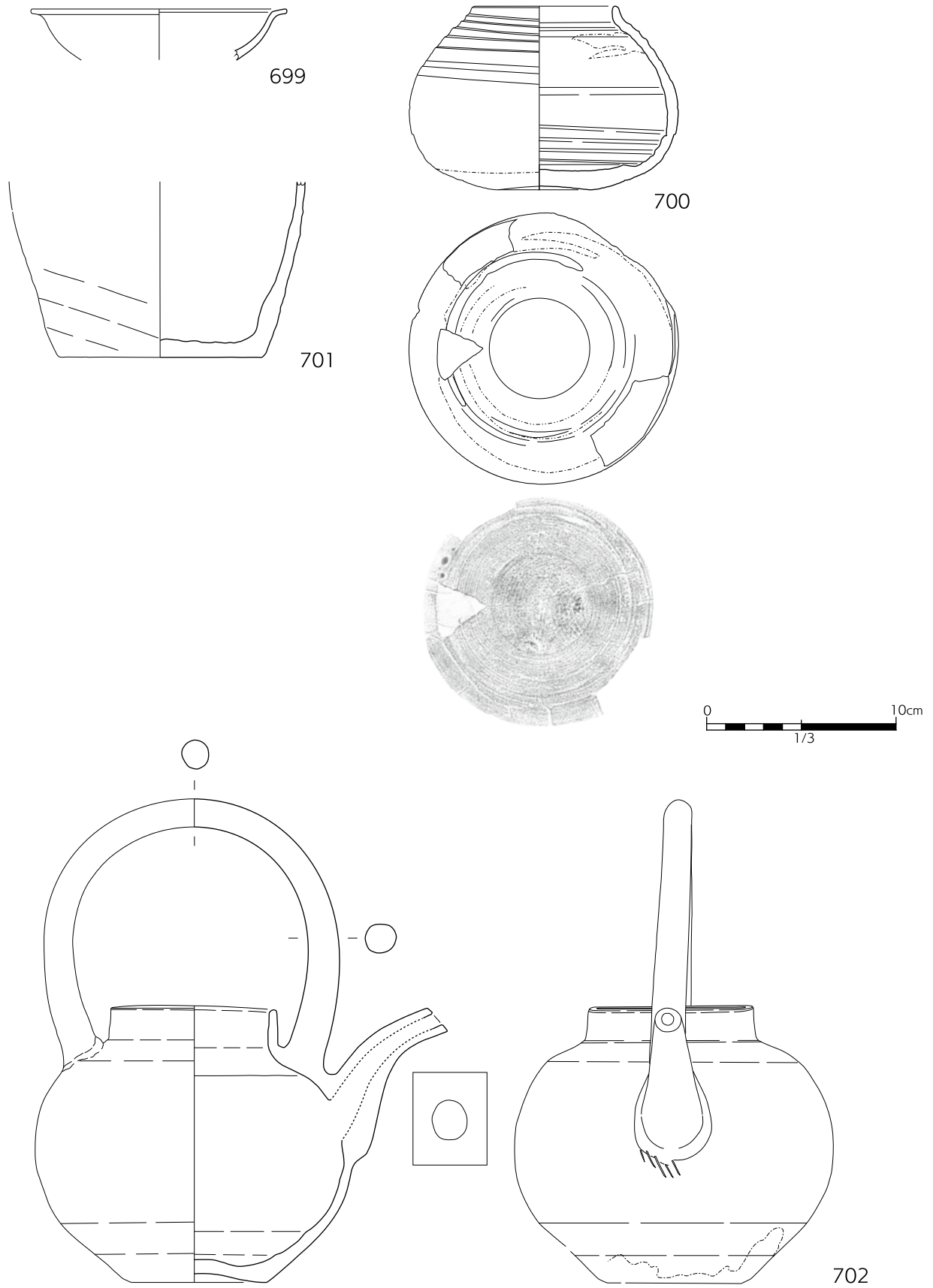
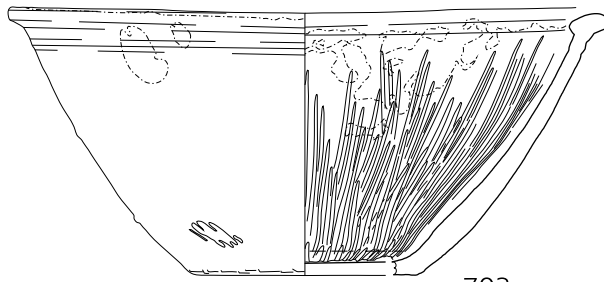
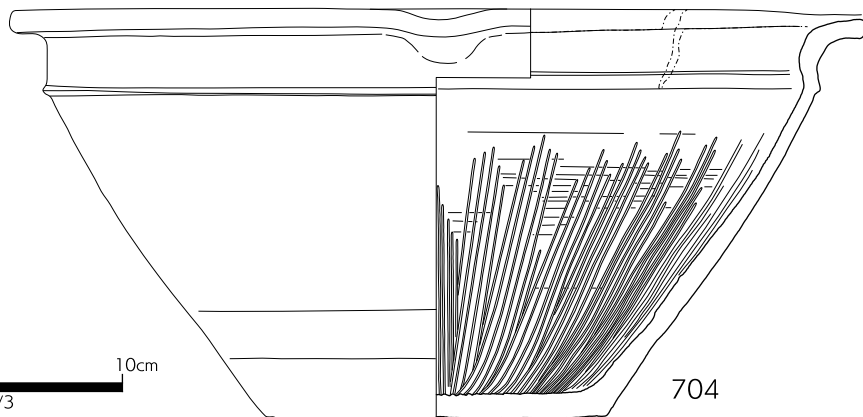
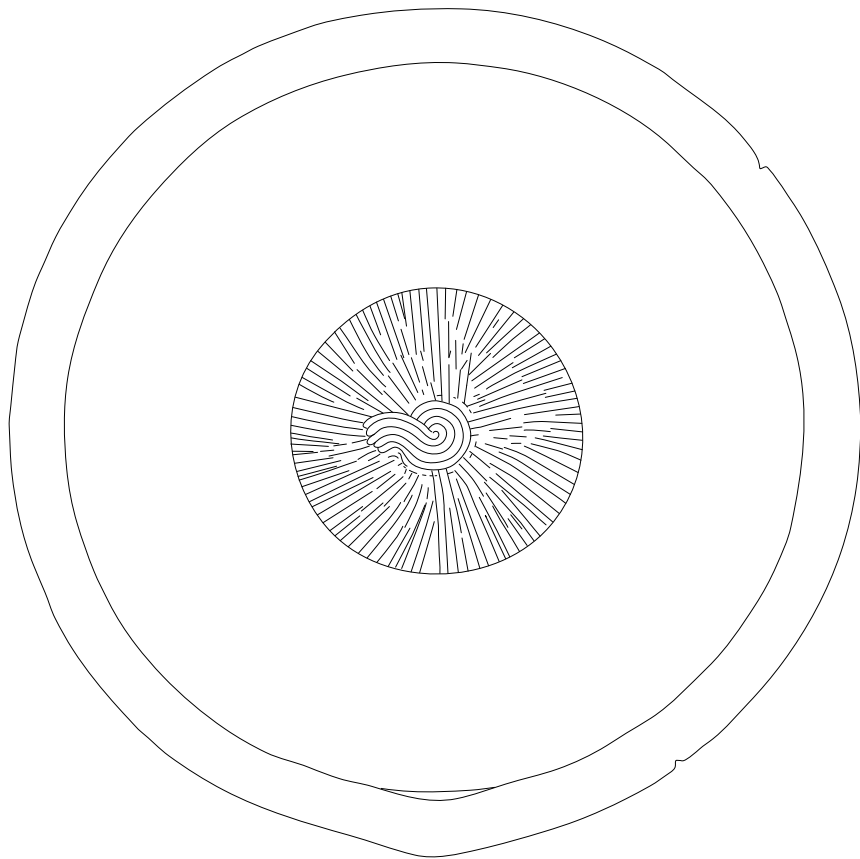


Fig. 109 北区 SM13 M2 集積 磁器・陶器 S=1/3



703



704



Fig. 110 北区 SM13 M2集積 陶器 S=1/3

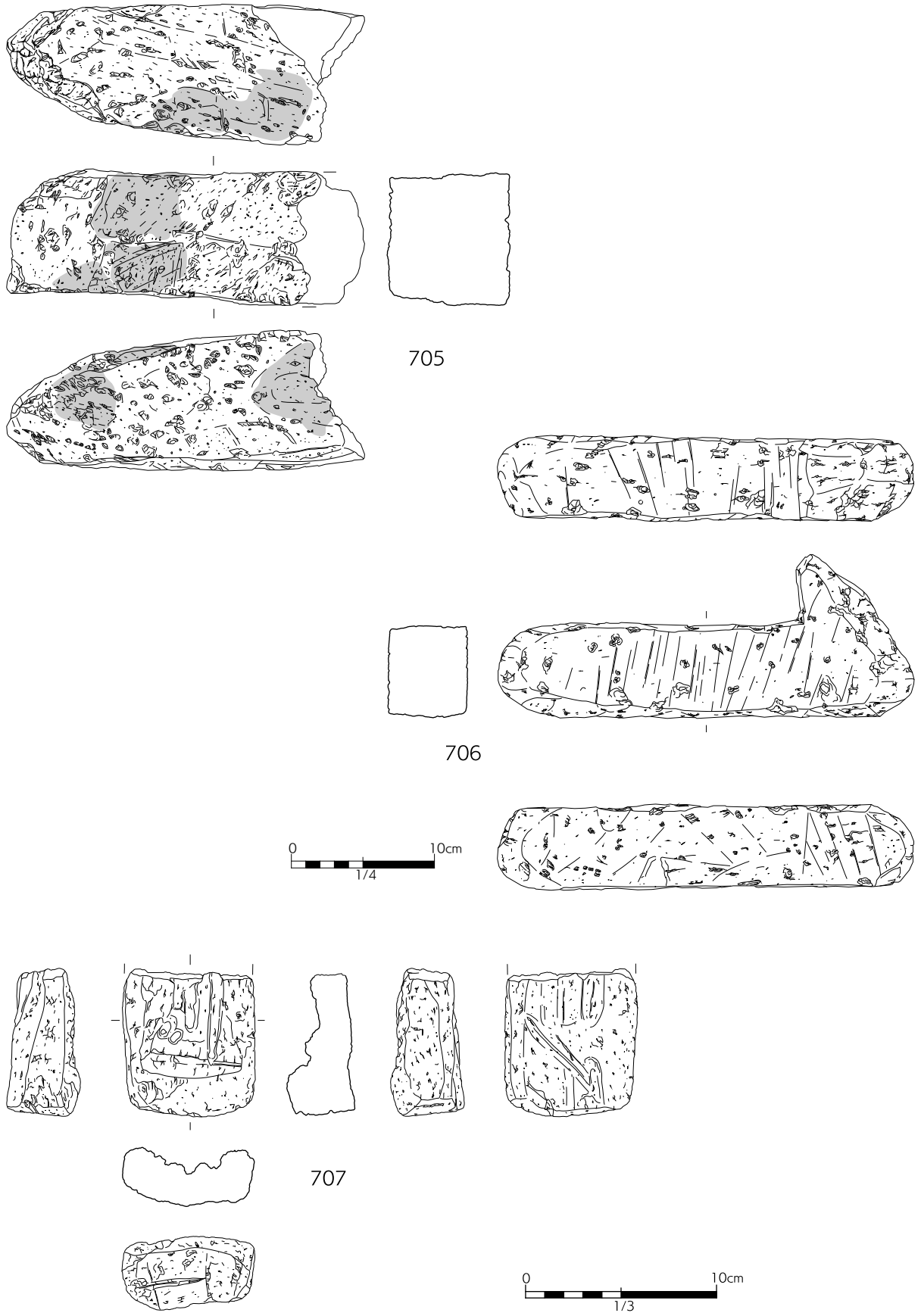


Fig. 111 北区 SM13 M2 集積 石製品 705・706: S=1/4, 707: S=1/3

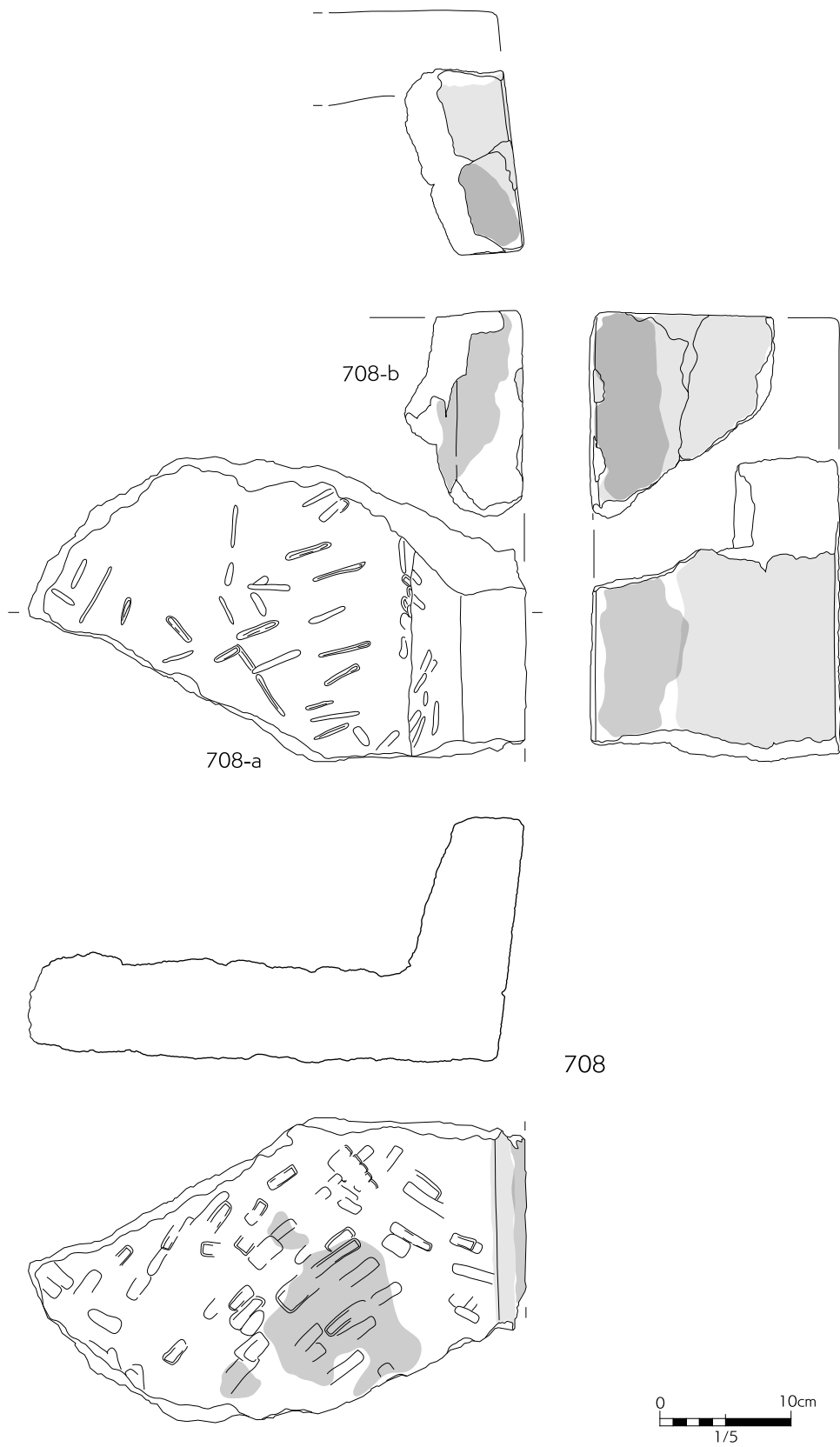


Fig. 112 北区 SM13 M2 集積 石製品 S=1/5

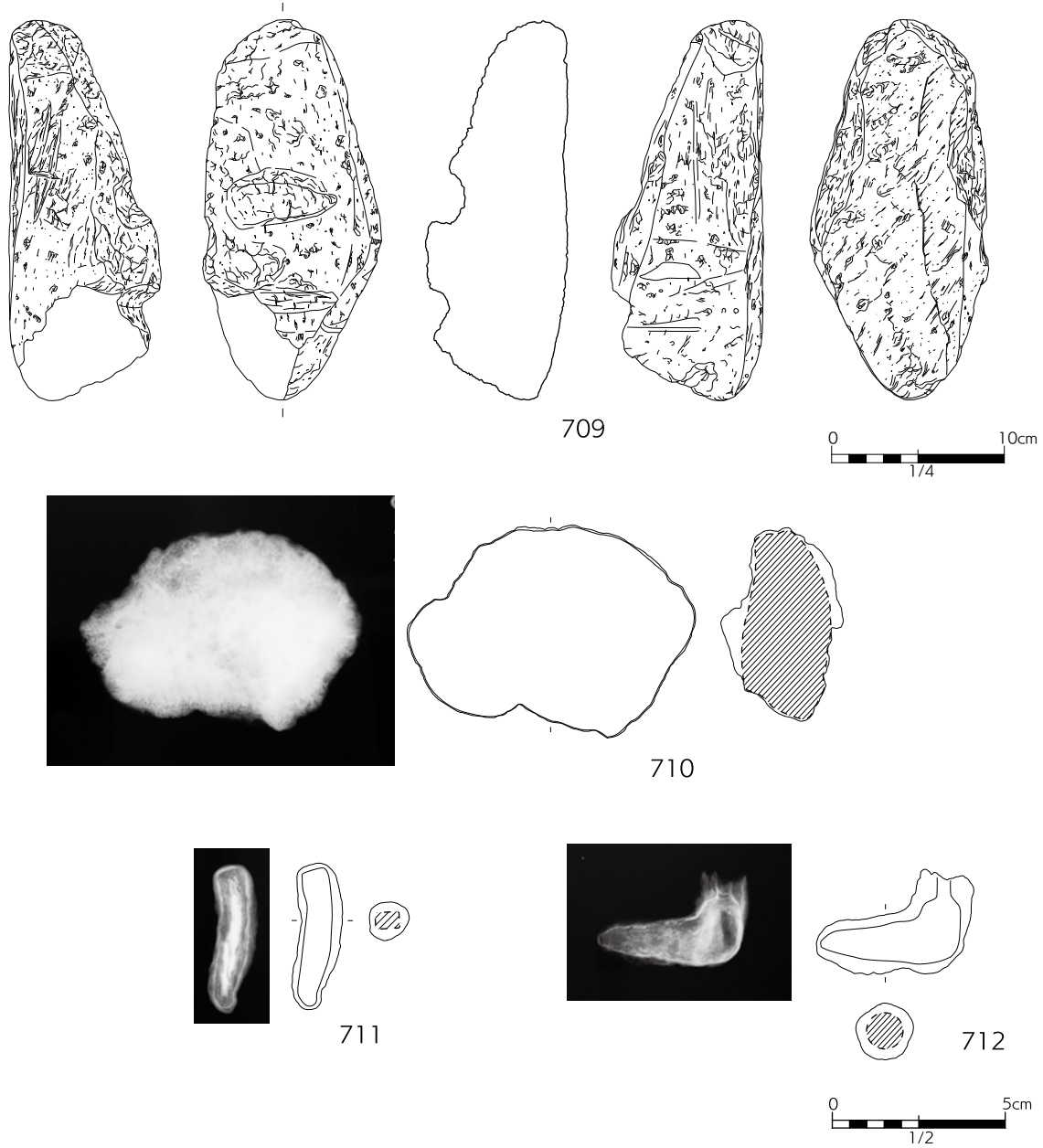


Fig. 113 北区 SM13 M2-2 出土遺物 石製品・鉄製品 709: S=1/4, 710-712: S=1/2

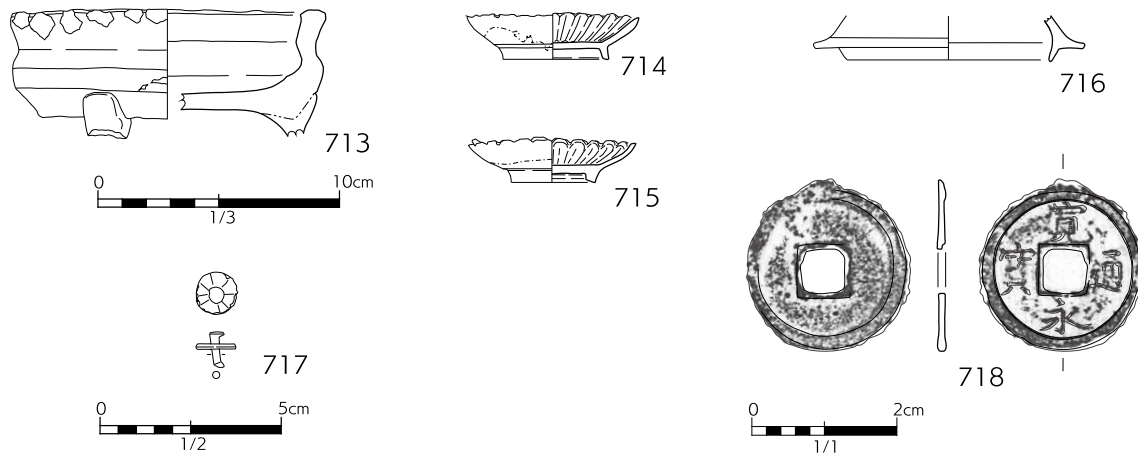


Fig. 114 北区 SM13 M2-3 出土遺物 713-716: S=1/3, 717: S=1/2, 718: S=1/1

透明釉が施されている。内面見込み部に蛇の目釉剥ぎがあり、高台は総釉である。667 は灰白色の胎土に透明釉が施されており、肥前系か堅野系と推定される。668 は灰白色の釉に内面には鉄絵で文様が施される。総釉である。669 は腰折れの形状で、黄白色土の刷毛目が施されている。670 は白薩摩で外面底部付近に千鳥印がある。内面に少し砂粒が付着している。671 は龍門司系で黄褐色の釉が施され、外面下半から高台は無釉である。比熱している。677 は京焼風肥前陶器である。灰白色の胎土に透明釉が施され、鉄絵により文様が施されている。

672・673 は陶器鉢である。672 は堅野系と推定される腰折れの鉢で、白化粧土に鉄絵が施されている。673 は加治木始良系の白薩摩で、内面に鉄絵が施されている。内面見込みは蛇の目釉剥ぎ、総釉である。

674～676 は皿である。674 は加治木始良系皿で灰オリーブの釉が施されている。内面見込みは蛇の目釉剥ぎで、総釉である。675 は龍門司系山元窯の皿である。内面見込みに蛇の目釉剥ぎがあり、高台は無釉である。676 は白薩摩の皿である。

678 は加治木始良系の陶器鉢、香炉である。内面見込み付近と高台は無釉である。679 は苗代川系の皿類、三脚付盤である。暗灰黄色の釉がほどこされている。

680・681 は土瓶蓋である。どちらも黒褐色の釉が施されている。

682・683 は陶器の鉢か壺の底部である。暗赤灰色の釉が施されている。682 は底面にも施釉され、一部釉が剥がれている。683 は底面は無釉である。

684～690 は陶器の鉢甕類である。684 は苗代川系の甕である。口縁部上面に貝目がある。685 は鉢で黒褐色の釉が施されている。686 は苗代川系の注口がつく鉢である。底面は上げ底で、土目と貝目が認められる。687 は苗代川系の甕である。黒褐色の釉が施され、外面には低い突帯が上部に3条、下部に2条付いている。688 は陶器摺鉢である。暗オリーブ灰色の釉が施されている。689 は片口を持つ摺鉢である。黒褐色の釉が施されている。690 は苗代川系の摺鉢である。黒褐色の釉が施され、片口を持つ。

691 は土師器焙烙の皿部である。外面にはススが、内面には焦げが付着している。

692 は土師質の鳥型土製品である。表面は赤色顔料が塗布されている。型づくりである。

693～696 は石製品である。693 は砂岩製のキメが細かく良質な角砥石である。全面を使用している。694 は方形に加工された大型の軽石加工品で、安定するよう底部も平坦に加工されている。中央部に工具による方形の凹み穴が施されている。695 は凝灰岩製の礎石で表裏面と左側面には工具痕がみられる。右側面には裏面側から工具が打ち込まれた痕跡があり、楔痕の可能性がある。696 は凝灰岩製の礎石で表裏面と側面に工具痕がみられる。部分的に煤が付着する。

697 は刀子と古銭が錆のため密着している。刀子は刀身部から茎部である。698 は煙管の吸口である。

M2 内遺物集積 (Fig. 109 ~ 112)

SM13 埋土 M2 の遺物集積遺構からは、陶器皿、陶器土瓶、陶器鉢、陶器摺鉢、軽石加工品、石製品が出土した。699 は陶器皿である。灰オリーブ色の釉が施されている。

700 は陶器土瓶で胴部一部が欠損しており、その場所に注口がつく可能性がある。黒褐色の釉が施され、肩部には低い6条の段がある。702 は薩摩焼の陶器土瓶である。注口部と胴部の境に刻みが認められる。黒褐色の釉が施され、底面は無釉である。

701 は陶器鉢の底部である。灰オリーブ色の釉が施され、内面には当て具痕が認められる。外面にススが付着している。

703 は苗代川系陶器の摺鉢である。黒褐色の釉が施されている。704 は陶器摺鉢で片口を持つ。極暗褐色の釉が施されている。

705 ~ 708 は石製品である。705 は欠損しているが、方形の棒状に加工された軽石加工品で、部分的に煤付着がみられる。先端部が細くなるよう加工されている。706 は断面は一辺約5cmの角礫で棒状に加工され、片側は丸みを帯びるように、もう片側は鈎状に加工されている。707 は半部が欠損しているが、工具により方形に整えた後、表面中央部に凹みを施している。708 はど同一個体である708-aと708-bに分かれ、接合しなかったため図上復元で図示した。凝灰岩を丁寧加工し角を作出している角礫片で、方形に加工し外面は丁寧に平坦になるよう加工され、内面と底部には鑿跡がみられる。側面に被熱・煤の痕跡が認められる。建材片か。

埋土 M2-2, M2-3, M3 出土遺物 (Fig. 113・114)

M2-2 出土遺物は、軽石加工品と金属製品である。

709 は軽石加工品である。両側面と底部は工具により平坦に加工され、表面に幅約3cmの凹線が施されている。

710 は鉄塊である。鉄滓か。711 は鉄製の角釘である。712 は扁平で先端が尖り気味の金具である。

M2-3 出土遺物は、711の土師器鉢がある。三脚付きで香炉の可能性もある。

M3 出土遺物は、陶磁器食膳具、飾り金具、古銭がある。

714・715 は肥前系陶器の菊花皿である。白色釉が施され、胎土も白い。高台は無釉である。紅皿である。716 は陶器蓋である。灰白色の胎土に透明釉が施されている。

717 は青銅製の金具である。菊花形の扁平の金具中央に孔があり、棒状の金具がはまっている。718 は古銭である。寛永通宝である。

西ベルト埋土 M1・M2 出土遺物 (Fig. 115 ~ 122)

SM13 西ベルト付近の埋土 M 1 出土遺物としては、磁器食膳具、陶器食膳具、陶器壺、陶器土瓶、陶器鉢甕類、陶器摺鉢、土師器焙烙、土師器食器、土製品がある。

719 ~ 726・728・729 は磁器染付碗である。719 ~ 721・725・728 は肥前系である。727 は白磁の鉢である。猪口か。730 は磁器鉢である。内面に上絵で色絵(赤色)が内面に施されている。731 ~ 735 は磁器皿である。731 は肥前系波佐見焼の皿である。総釉である。732・734 は灰白色胎土に青い透明釉が施されている。中国産か。733 は肥前系である。

736 ~ 745 は陶器碗である。736 は灰白色胎土に透明釉が施されている。737 ~ 739・741・742 は白薩摩で、738・739の外面底部付近に千鳥印が認められる。743 ~ 745 は腰折れ碗である。どちらも肥前系で白土刷毛目が施されている。744 は外面に丸文を持つ。745 は京焼風肥前陶器で、浅黄色の釉に鉄絵が施されている。

746 は白薩摩の仏飯器で外面下部に千鳥印がある。747 は灰オリーブ色の釉が施された碗か鉢である。750 は陶器鉢である。灰オリーブ色の釉を施し、外面下半部と内面は無釉である。

748・749・751 ~ 753・762 は陶器皿である。748 はにぶい黄橙色の釉が施され、内面見込み部が無釉である。肥前系か。749 は肥前系で黄灰色の釉が施され、内面見込み部は蛇の目釉剥ぎがみとめられる。無釉部分には鉄分が塗布されている。高台は無釉である。751 は褐色の釉が施され、内面見込み部は無釉である。753 は白薩摩である。

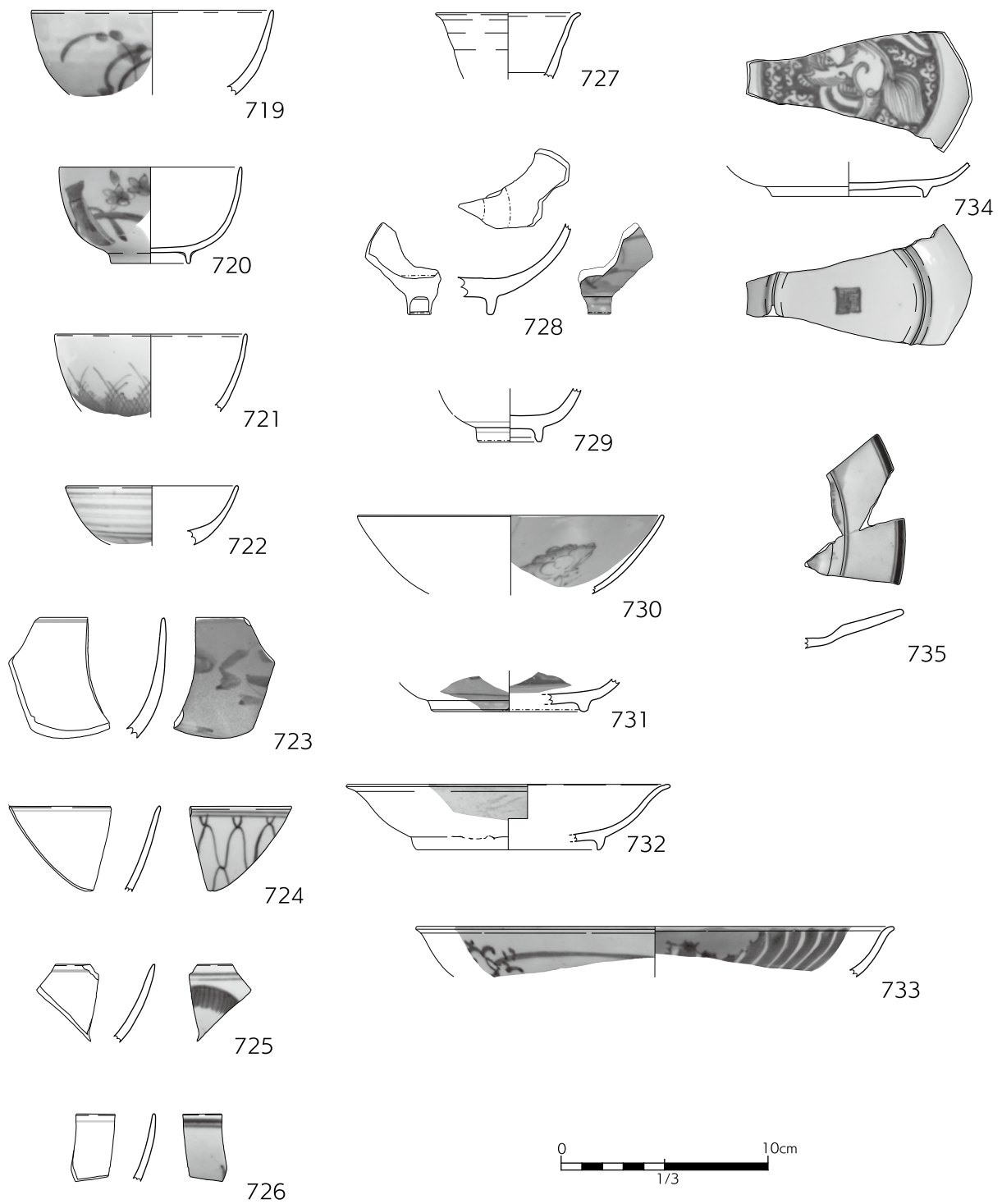


Fig. 115 北区 SM13 西ベルト M1 出土遺物 磁器 S=1/3

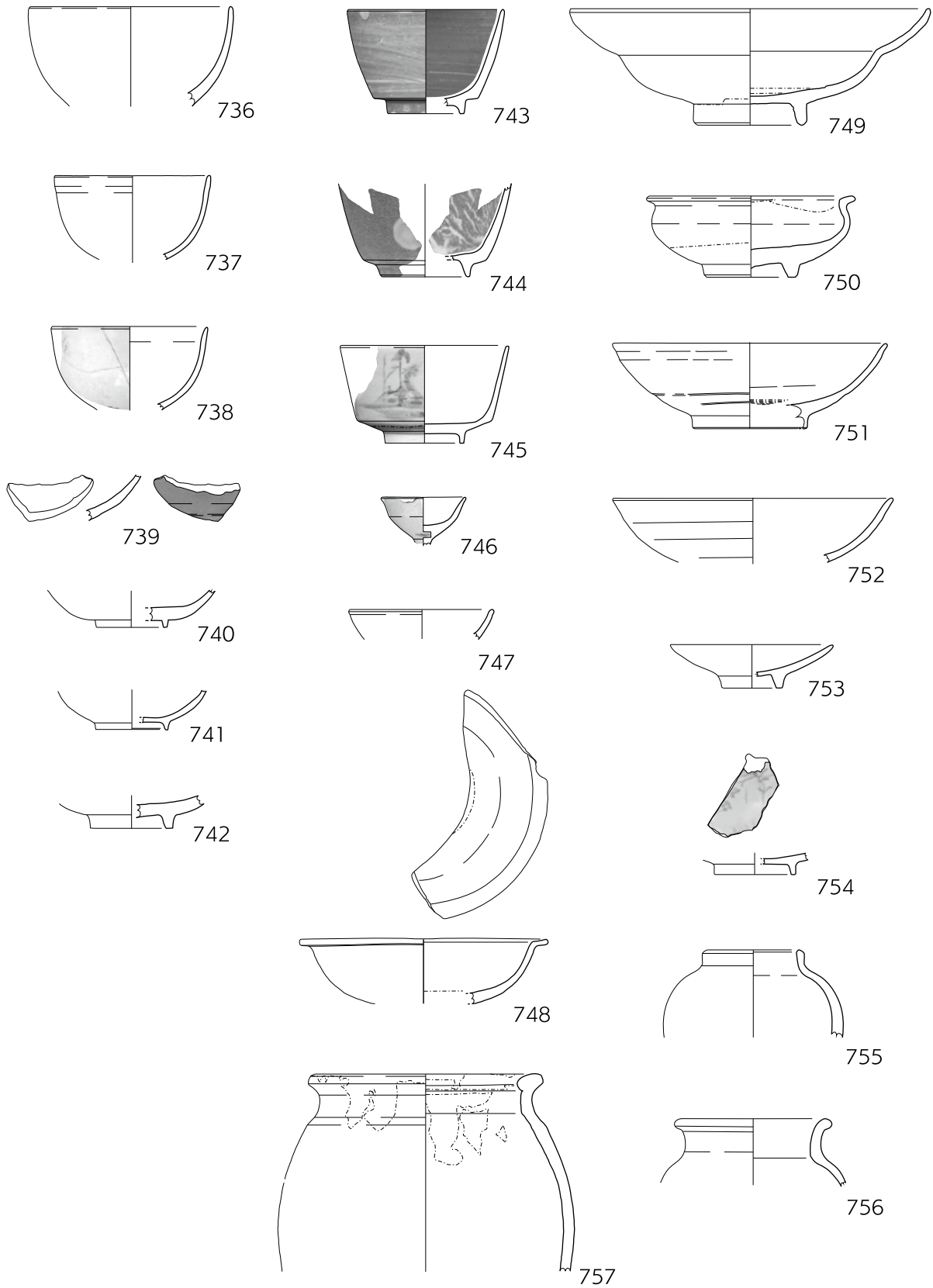


Fig. 116 北区 SM13 西ベルト M1 出土遺物 陶器 S=1/3

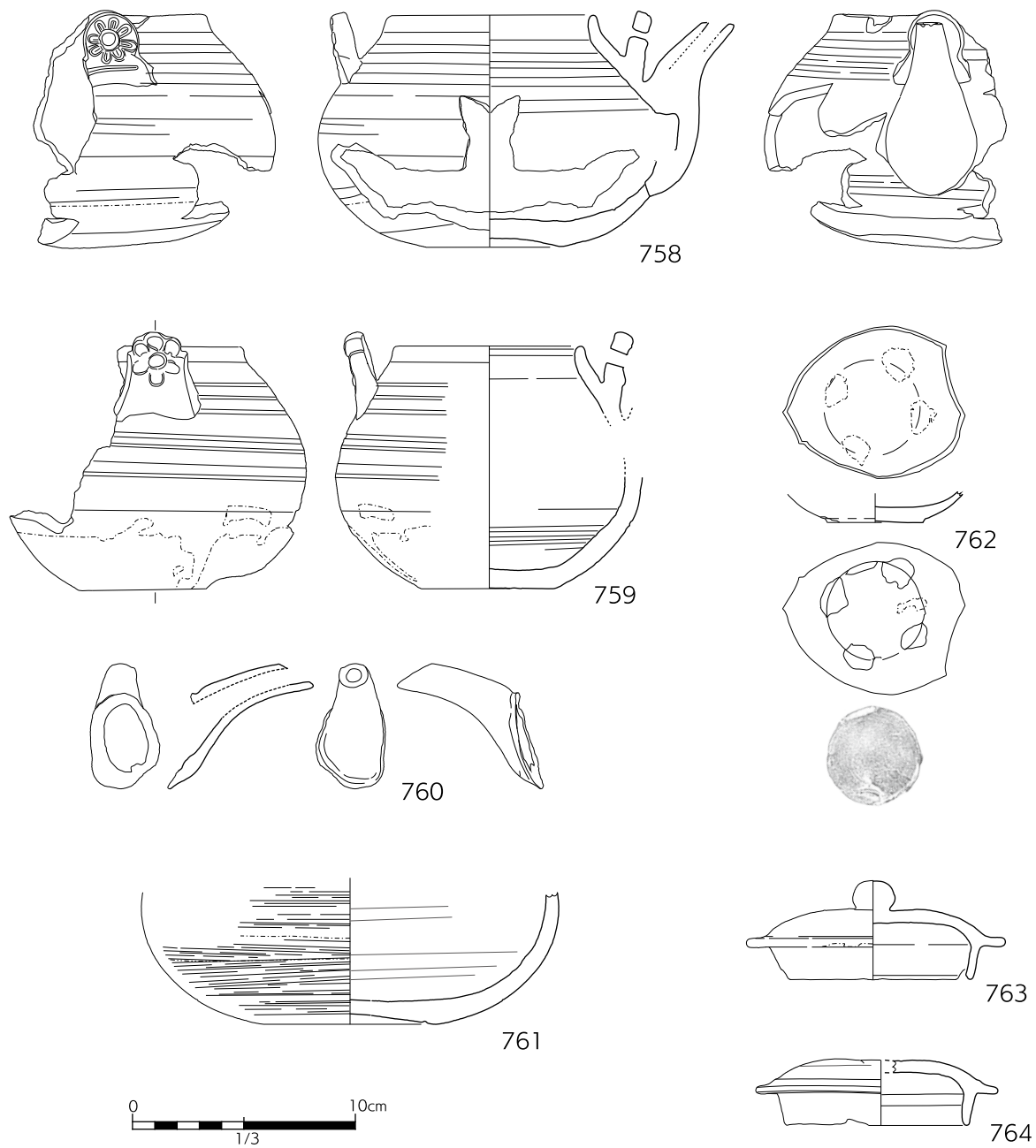


Fig. 117 北区 SM13 西ベルト M1 出土遺物 陶器 S=1/3

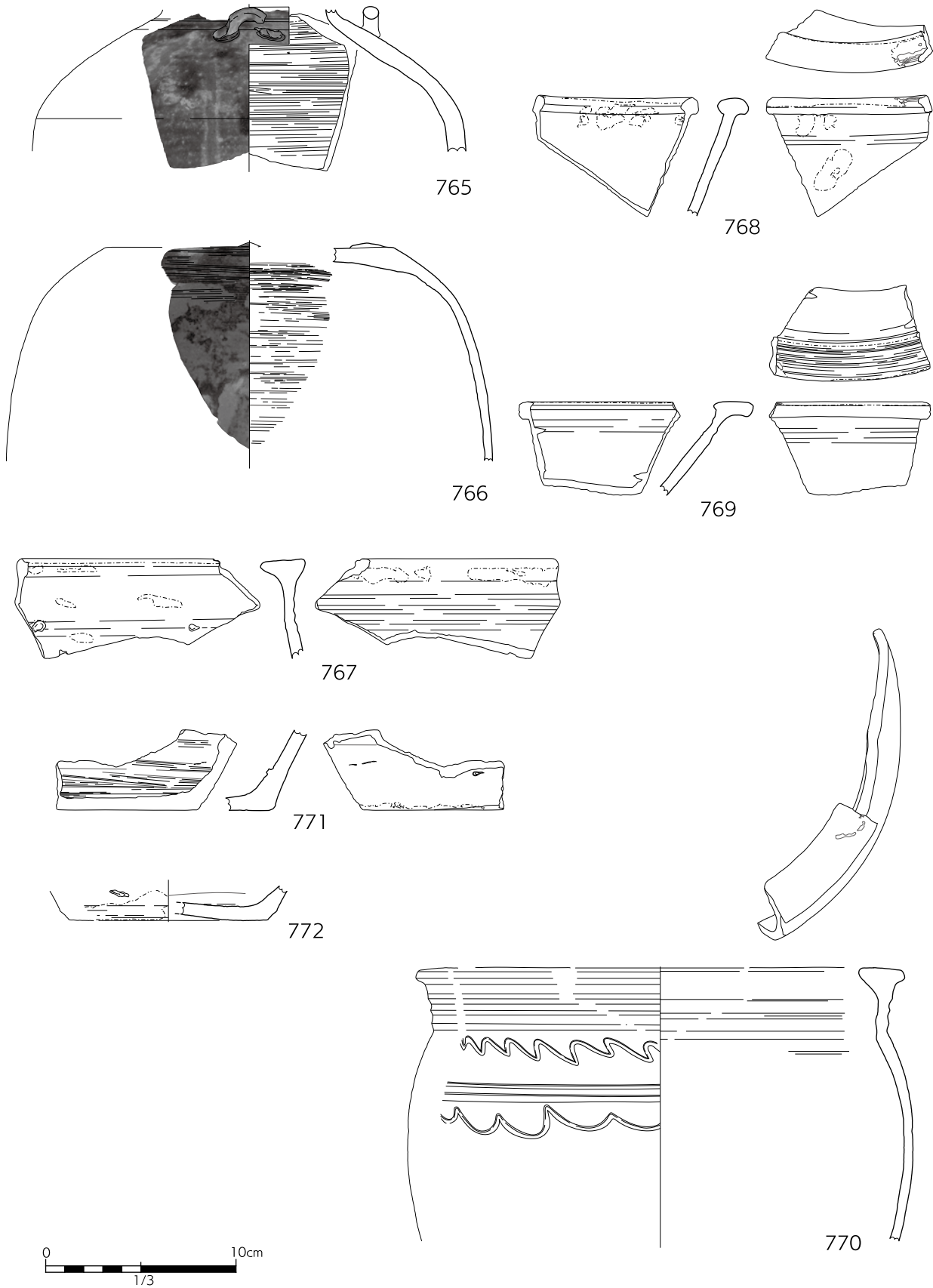


Fig. 118 北区 SM13 西ベルト M1 出土遺物 陶器 S=1/3

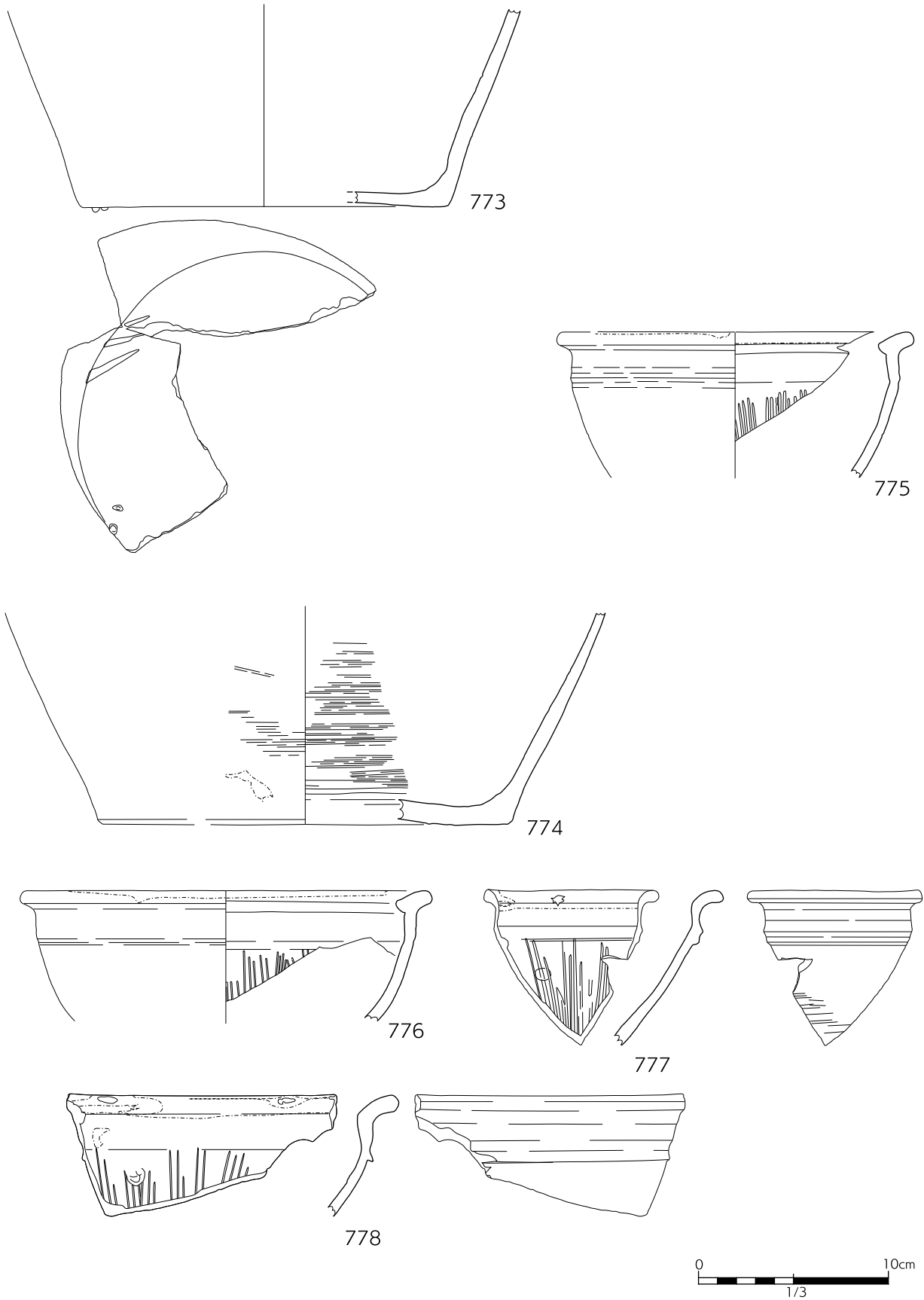


Fig. 119 北区 SM13 西ベルト M1 出土遺物 陶器 S=1/3

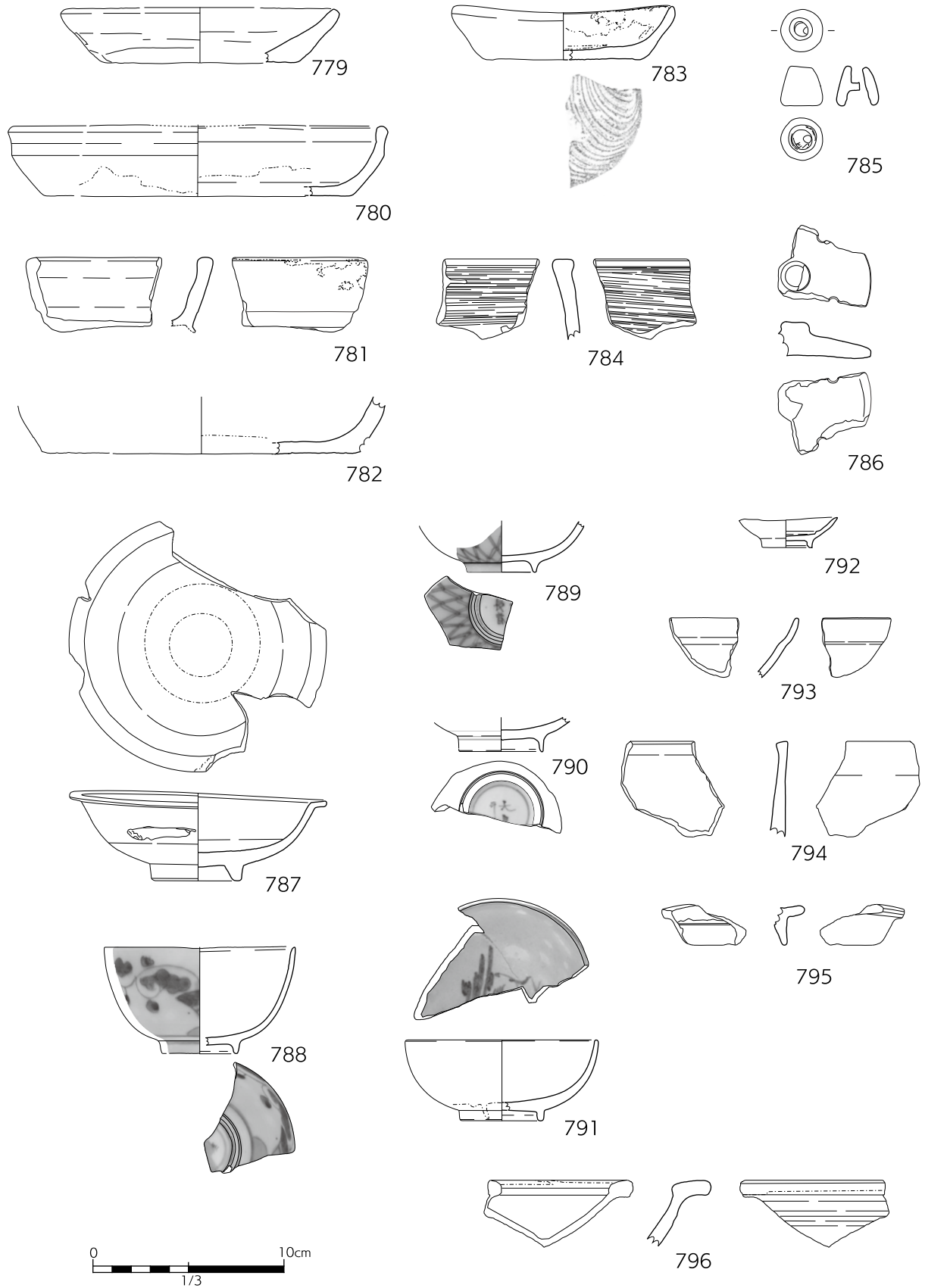


Fig. 120 北区 SM13 西ベルト M1・M2 出土遺物 磁器・陶器 S=1/3

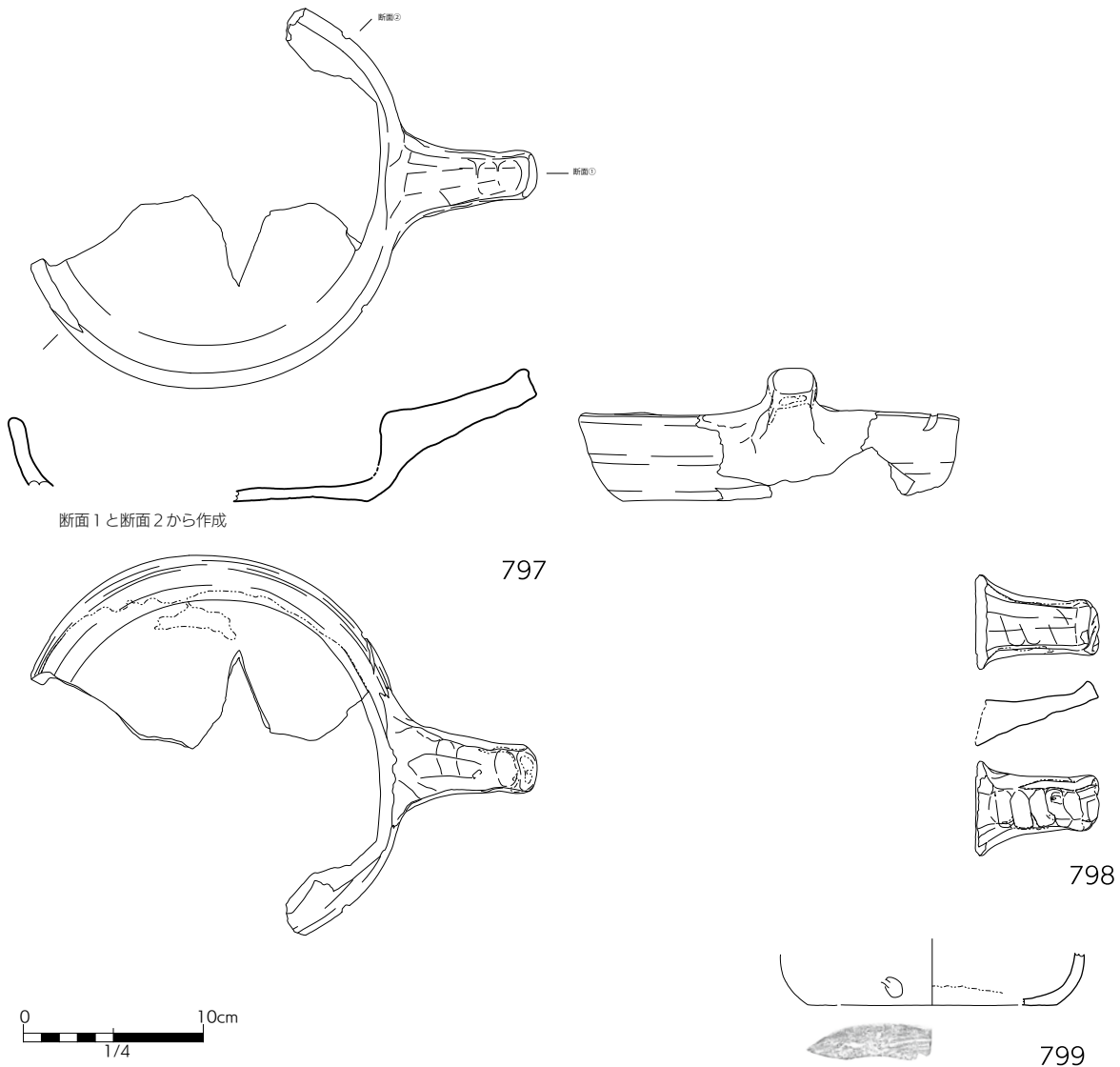


Fig. 121 北区 SM13 西ベルト M3 出土遺物 土師器類 S=1/4

総釉である。762 は暗オリーブ色の釉が施され、底部は無釉である。内面見込みと底面に目痕がある。754 は皿か鉢の底部である。浅黄色の透明釉で、鉄絵によって内面に文様が施されている。

755～757 は陶器壺である。755 は黒褐色の釉が施されている。756 はオリーブ黒色の、757 は灰オリーブ色の釉が施されている。

758～761 は陶器土瓶である。758 は苗代川系で肩部外面に横筋が認められる。759 は灰オリーブ色の釉が施されている。注口部は欠損するが、上半部外面に横筋が認められる。760 は灰オリーブ色の釉が施された注口部である。761 は土瓶胴部の可半部である。黄灰色の釉が施され、無釉の底部付近はススが付着している。763・764 は土瓶蓋である。763 は灰オリーブ色の、764 は黒褐色の釉が施されている。

765・766 は壺の肩部である。765 はオリーブ黄色、暗オリーブ色、黒褐色の釉が施されている。肩部に把手がつく。瀬戸美濃系か。766 は褐色から黒色の釉が施され、肩衝状の肩部形態を呈する。瀬戸美濃系の風炉壺か。

767～774 は陶器の鉢甕類である。767 は苗代川系でオリーブ黒色の釉が施され、口縁部断面には接合痕が認められる。770 は苗代川系の陶器甕で極暗赤褐色の釉が施され、外面は掻き取りにより文様が施されている。口縁部上面には貝目が認められる。口縁部断面には折り返しの接合痕がある。768・769 は鉢の口縁部である。771・

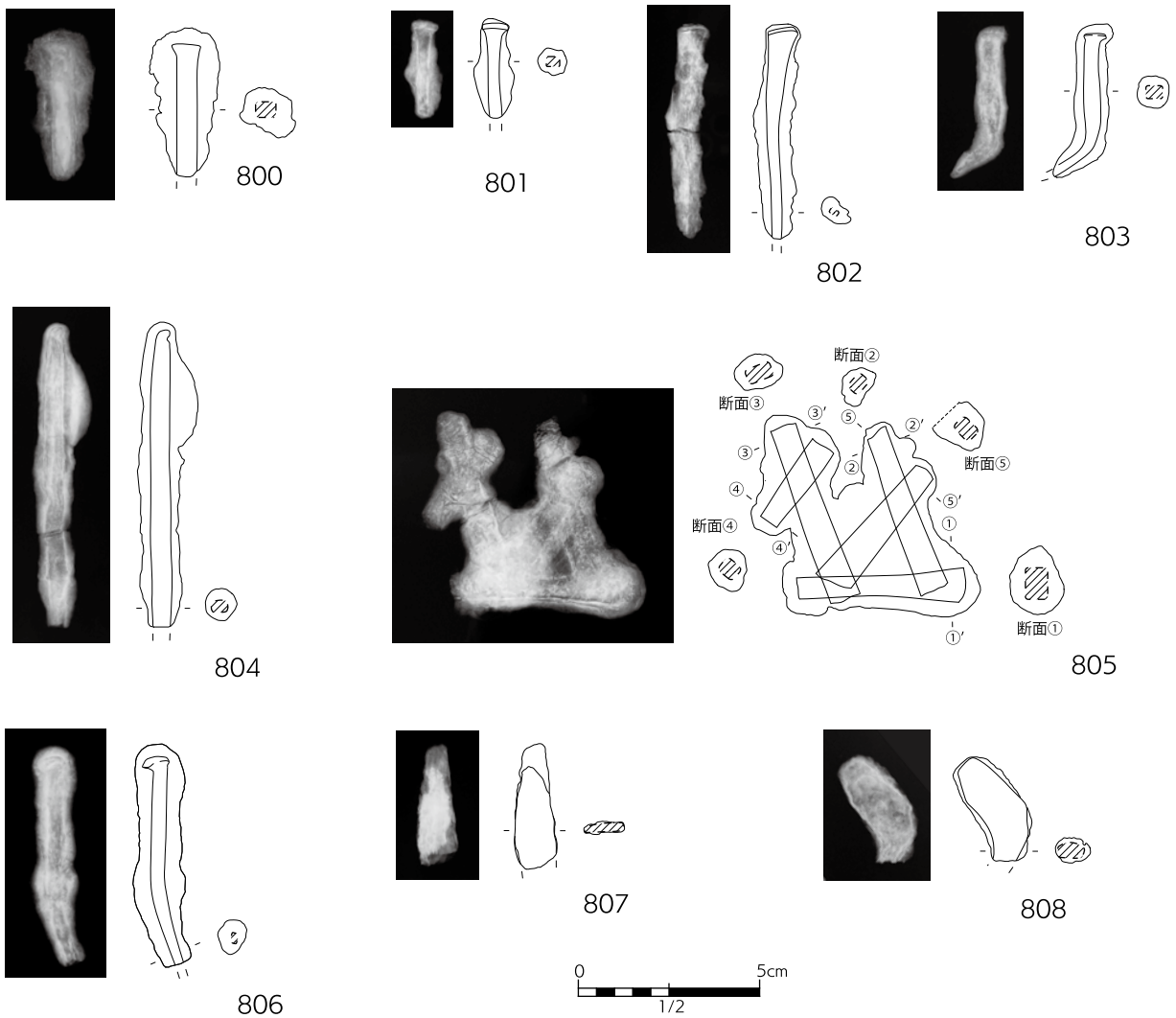


Fig. 122 北区 SM13 西ベルト M1・M2 出土遺物 鉄製品 S=1/2

772・773 は鉢甕類の底部である。773 底面には貝目が認められる。

775～778 は陶器摺鉢である。775・776 は外面突帯が若干異なるものの、どちらも黒褐色の釉が施されよく類似している。777・778 は苗代川系で黒褐色の釉が施されている。

779・783 は土師器皿である。780・781 は土師器の焙烙である。外面にススが付着している。784 は土師器の鉢である。内面口縁部にススが付着している。火入れか。785 は中空円錐形の土製品である。786 は土師質の蓋である。

西ベルト埋土 M2 から出土したのは 787 で、加治木始良系の陶器皿である。灰オリーブ色の釉を施し、内面見込みは蛇の目釉剥ぎが認められる。

西ベルト埋土 M2-2 からは、磁器食膳具、陶器食膳具、陶器鉢、陶器土瓶蓋、陶器鉢、土師器焙烙、鉄製品が出土した。

788・789 は肥前系有田焼の磁器染付碗である。789 の高台内には「長春富貴」と読み取れる銘がある。790 は磁器染付碗である。

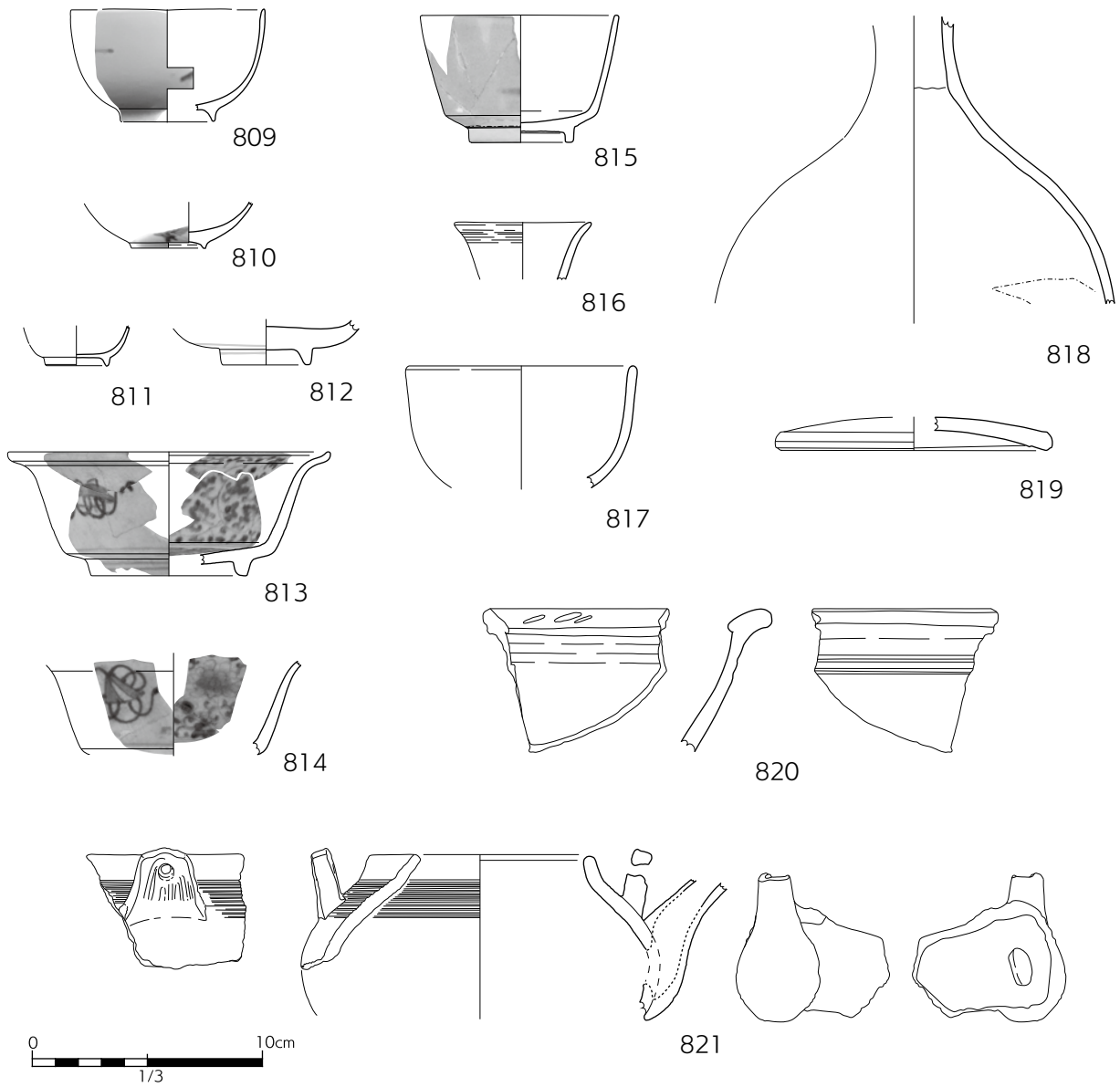


Fig. 123 北区 SM13 中央ベルト M2 出土遺物 磁器・陶器 S=1/3

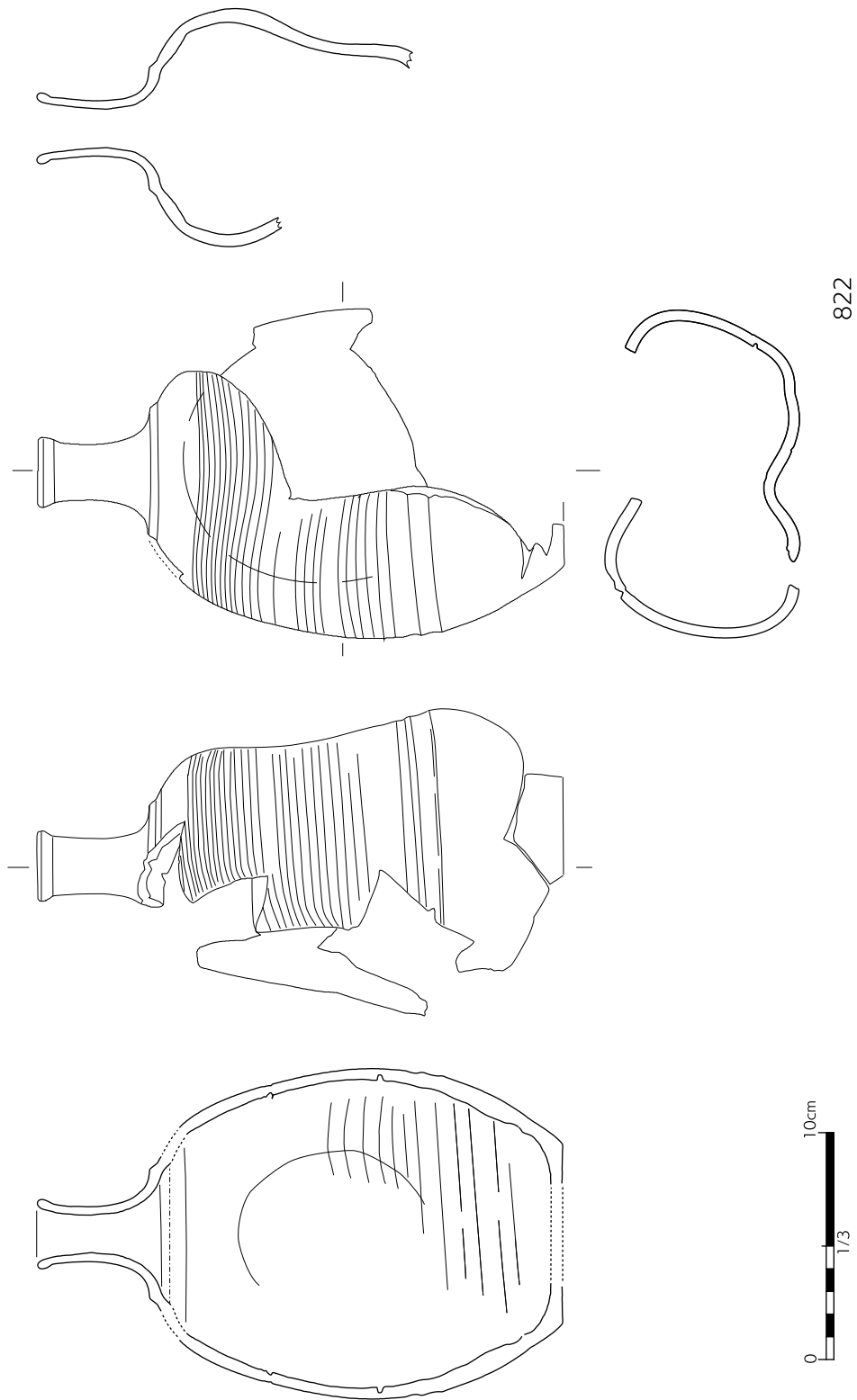


Fig. 124 北区 SM13 中央ベルト M2 出土遺物 陶器 S=1/3

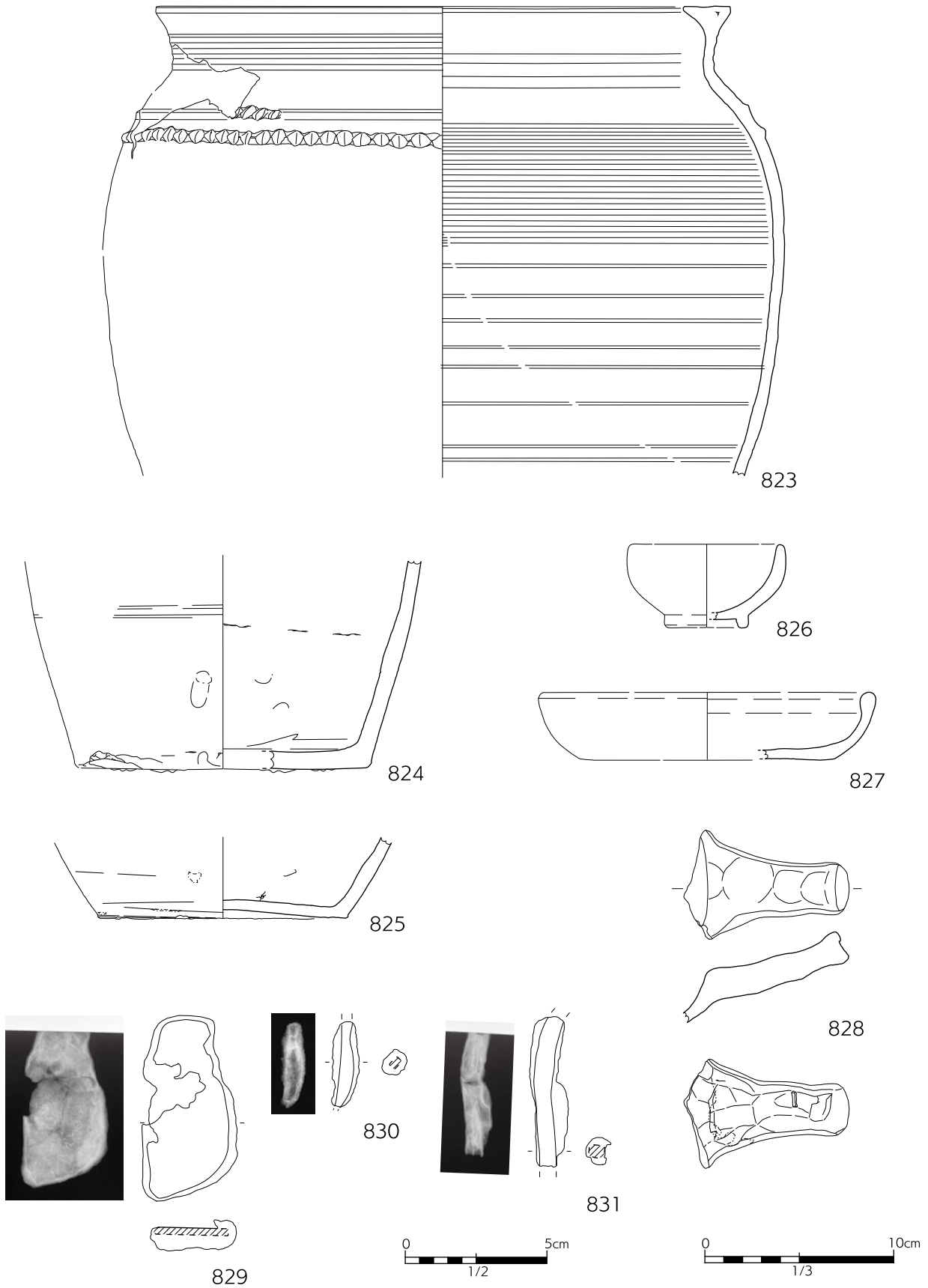


Fig. 125 北区 SM13 中央ベルト M2 出土遺物 陶器・土師器・鉄製品 829-831: S=1/2, 他: S=1/3

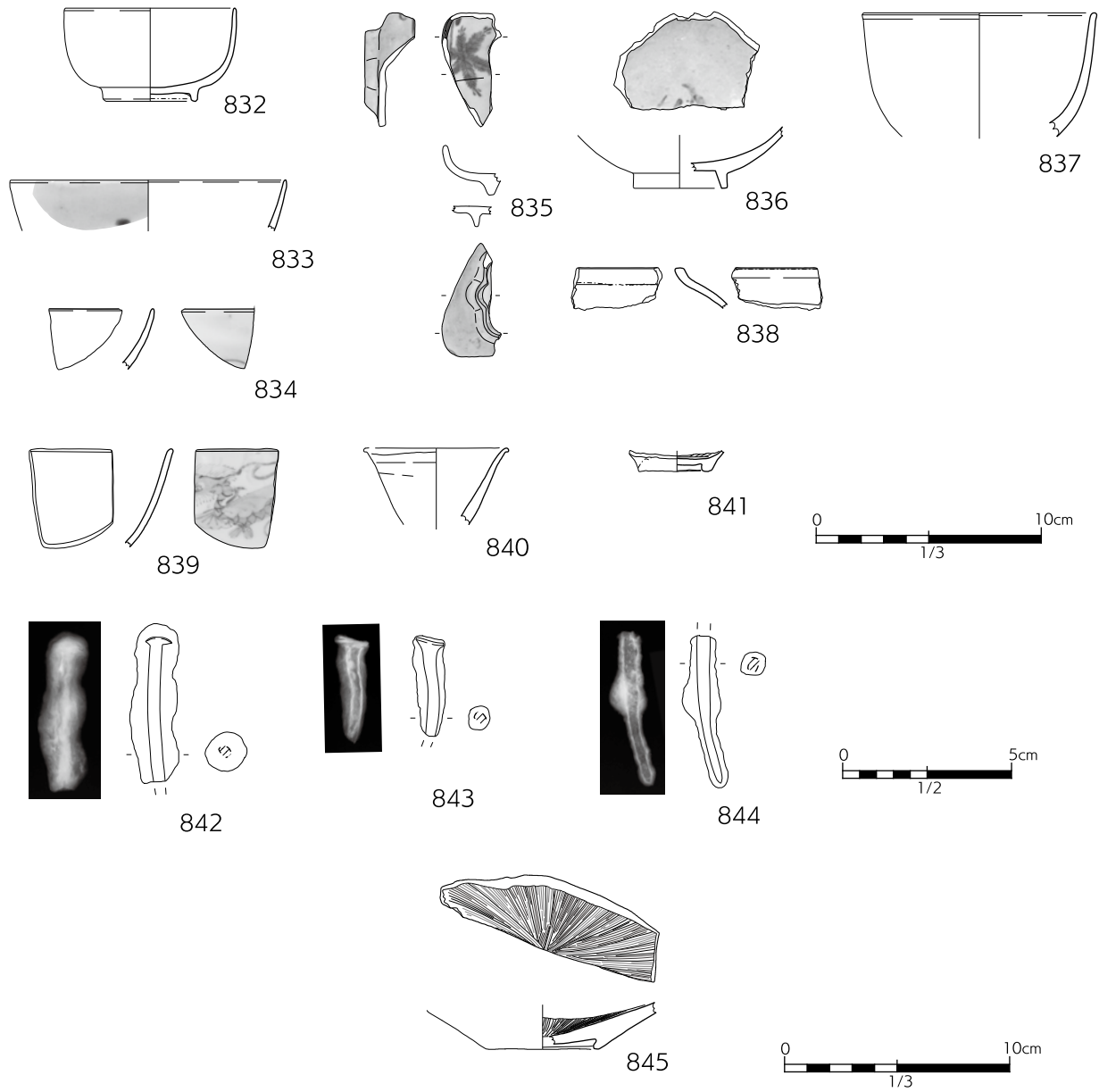


Fig. 126 北区 SM13 東ベルト M3 出土遺物 842-844: S=1/2, 他: S=1/3

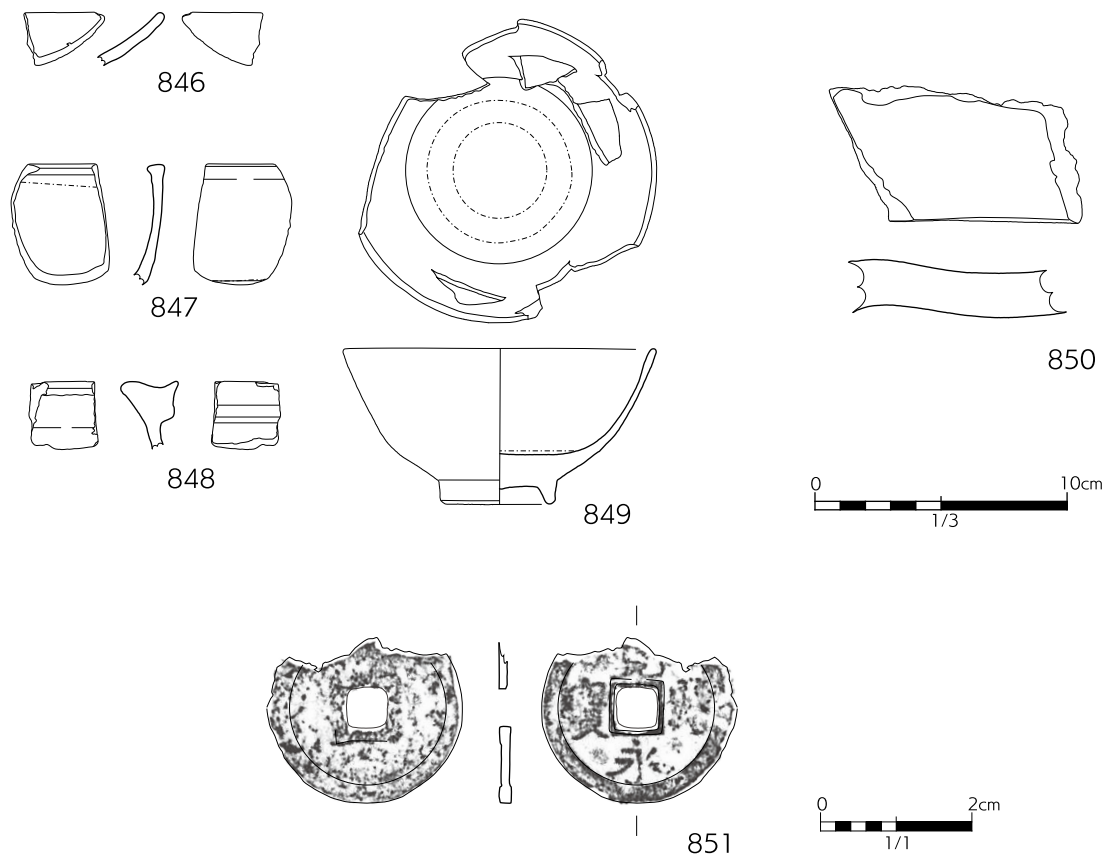


Fig. 127 北区 SM13 出土遺物 851: S=1/1, 他: S=1/3

791 は陶器鉢で淡黄色の釉が施されている。高台は無釉である。792 は白薩摩の皿である。高台内は無釉である。793 は白薩摩鉢である。794 は陶器鉢で口縁部が直立する。暗黄灰色の釉が施されている。795 は陶器土瓶の蓋である。暗灰黄色の釉が施されている。

796 は陶器鉢で黒褐色の釉が施されている。

797・798 は土師器焙烙である。797 は外面にススが付着している。798 は柄で下面にススが付着している。799 は土師器鉢の底部である。

807 は扁平の、808 はやや厚みのある鉄製品だが種類など不明である。

中央ベルト埋土 M2 出土遺物 (Fig. 123 ~ 125)

SM13 中央ベルト付近で出土した遺物を紹介する。中央ベルトでは M 2 からのみ出土している。遺物の種類は、磁器食膳具、陶器食膳具、陶器瓶、陶器土瓶、陶器鉢甕類、土師器碗、土師器焙烙、鉄製品である。

809 ~ 814 が磁器である。809 は肥前系有田焼の碗で浅黄色の透明釉が施されている。810 は染付碗である。811 は腰折れ気味形態を呈する白磁小杯の底部である。812 は底部が厚く、胎土が灰色味を帯びるもので、肥前系波佐見焼きの碗底部である。813・814 はよく類似する染付鉢である。肥前系か。

815 ~ 817 は陶器碗である。815 は腰折れ碗で浅黄色の釉が施され、高台は無釉である。816 は白磁の口縁部である。817 は京焼風肥前陶器の口縁部で、青味を帯びる透明釉が施されている。

818 は苗代川系の瓶で、暗灰黄色の釉が施されている。819 は無釉の蓋である。灰褐色の胎土を持つ。820 は黒褐色の釉が施された鉢の口縁部である。口縁部内面に貝目が認められる。821 は苗代川系の土瓶である。黒褐色の釉が施され、肩部に工具ナゲによる横筋が顕著である。

822 は陶器の瓶である。胴部中央部を表裏両方から窪ませた形態を呈し、赤色の胎土に暗赤褐色の釉が施されて

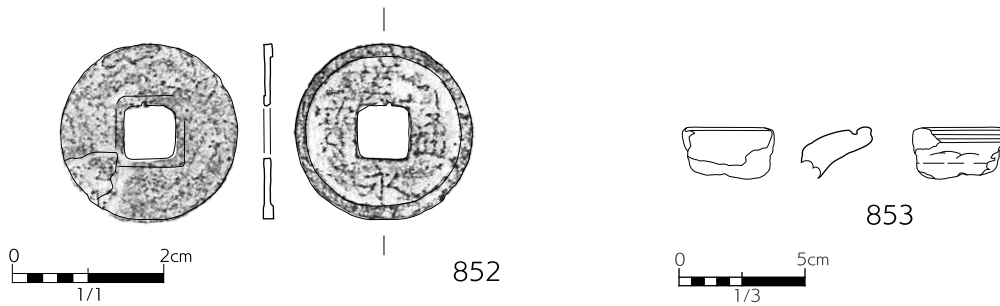


Fig. 128 北区 P60・SK24 出土遺物 852: S=1/1, 853: S=1/3

いる。備前焼か。

823～825は陶器の鉢甕類である。823は甕で口縁部断面には粘土折り返しの接合痕が見える。極暗褐色の釉が施されている。824・825は鉢甕類の底部である。どちらも黒褐色の釉が施されている。

826は土師器の碗である。厚手の作りである。827は土師器の焙烙の皿部である。外面と内面底にススが付着している。828は土師器焙烙の柄である。皿部との接合部下面にススが付着している。

829～831は鉄製品である。829は扁平で鉄板状を呈する。830・831は角釘である。

中央ベルト埋土 M1～M3 出土遺物 (Fig. 126)

SM13 東ベルト付近で出土した遺物を埋土ごとに紹介する。M1からは、磁器食膳具、陶器食膳具と陶器土瓶が出土している。

832は磁器碗である。灰白色胎土に透明釉がかかり、上絵が施される肥前系の合子に似る。833は肥前系磁器碗の口縁部で具須による文様が施されている。834は肥前系磁器碗の口縁部で外面に文様が施されている。835は磁器染付の皿で、角丸の角皿である。

836・837は関西系の碗である。どちらも黄褐色で透明な釉が施されている。836は見込み部に鉄絵による文様があり、高台は無釉である。838は薩摩焼陶器の土瓶である。暗オリーブ色の釉が施されている。

埋土 M2 では、磁器碗と陶器皿、鉄製の角釘が出土している。

839は肥前系の磁器碗で、赤・黄・緑の色絵で上絵により龍雲文が施されている。840は白磁の小杯である。841は灰白色の釉が施される磁器皿底部である。

842～844は鉄製の角釘である。

M3 出土遺物としては、845の陶器摺鉢がある。小型でカキ目も細く、餌摺鉢である。焼き締めで表面はオリーブ黒色、胎土は暗褐色を呈する。

層不明遺物 (Fig. 127)

SM13 埋土出土遺物の中で、出土層が不明になったものについて紹介する。

846は肥前系の陶器皿である。銅緑釉が施されている。847は陶器碗で黄灰色の釉が施される。内面見込み部は蛇の目釉剥ぎで、総釉である。848は加治木始良系の陶器鉢である。黒褐色と灰白色釉を施す。香炉か。849は苗代川系陶器の甕か鉢である。口縁部を短く折り返す形状を呈する。

850は椀瓦である。851は古銭で寛永通宝である。

3) SK24 出土遺物 (Fig. 128)

SK24では、埋土 M2 から古銭が1点出土している。852は寛永通宝である。

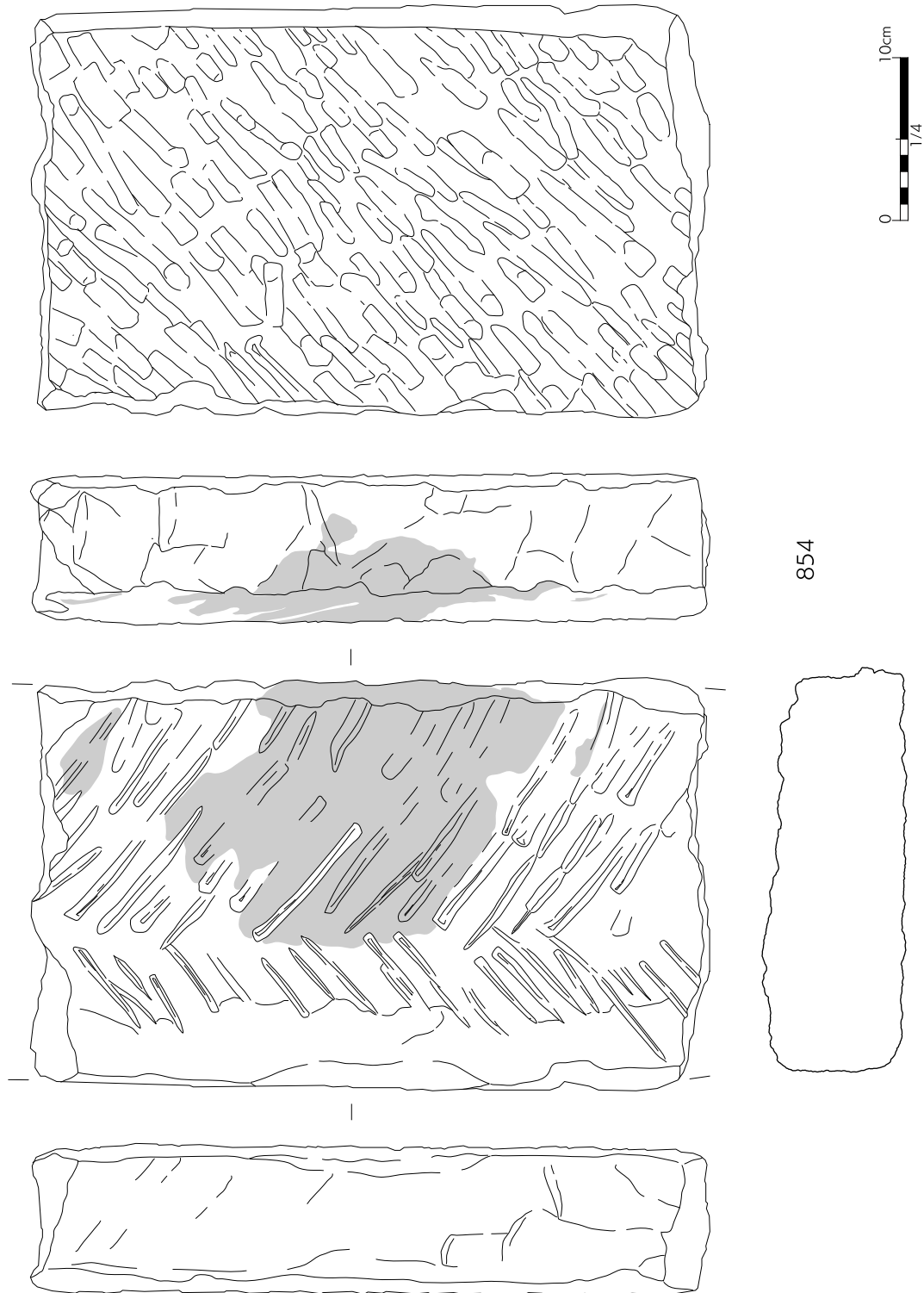


Fig. 129 北区 SK57 出土遺物 石製品 S=1/4

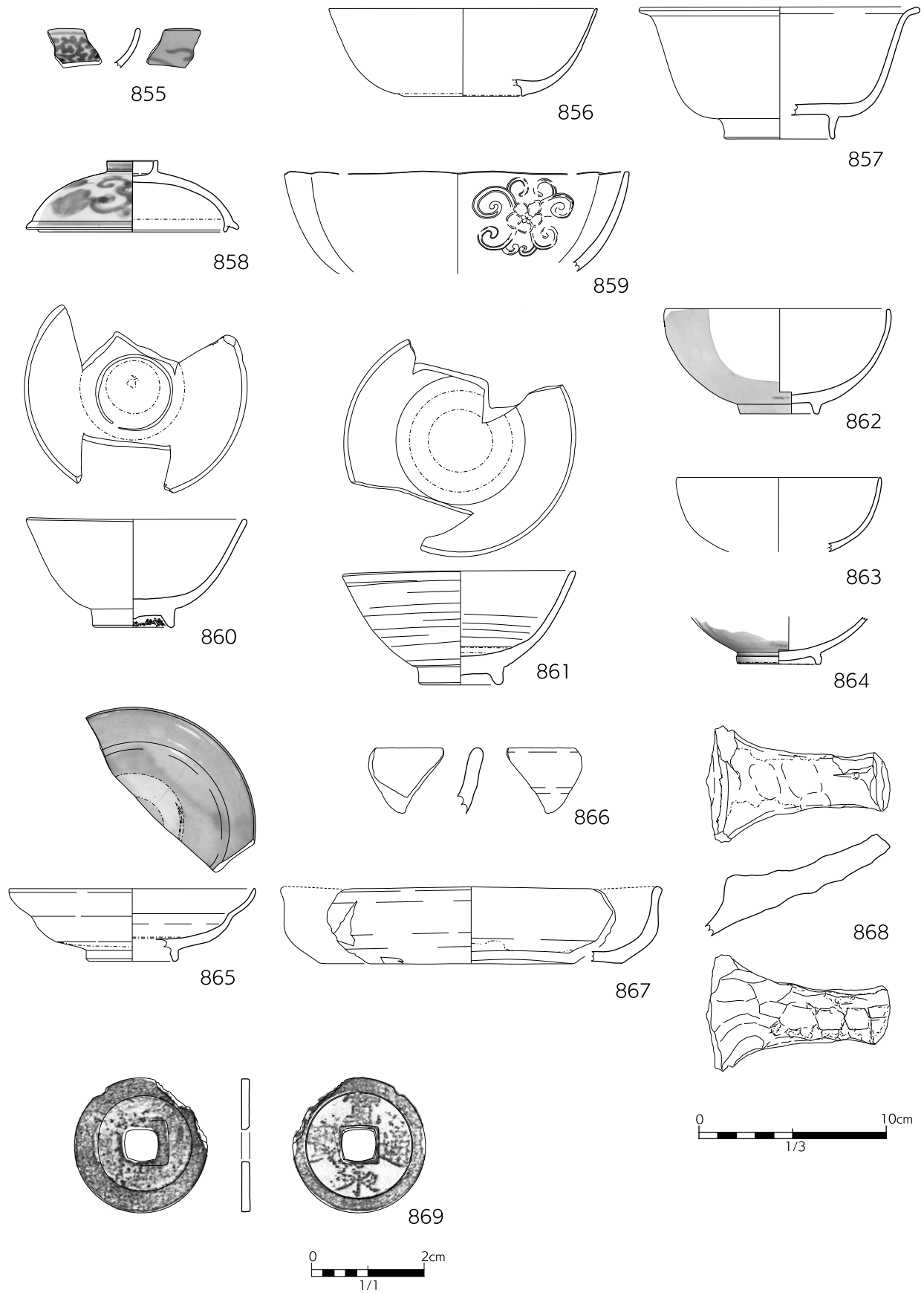


Fig. 130 北区 SK73 出土遺物 869: S=1/1, 他: S=1/3

4) P60 出土遺物 (Fig. 128)

853 は弥生時代中期の甕口縁部である。外側に屈曲し、端部がヨコナデにより少しくぼむ。

5) SK57 出土遺物 (Fig. 129)

854 は凝灰岩製である。表裏面に斜め方向の工具痕が入り、表面左側 1/5 ほど平坦に加工されている。工具痕の方向を境に表面左側 1/3 ほどは煤が付着しておらず、その境が明瞭に観察される。

6) SK73 (Fig. 130)

SK73 からは磁器食膳具、陶器食膳具、土師器焙烙、古銭が出土している。

855 は磁器染付碗である。856・857・859 は磁器の鉢である。856・857 は白磁である。859 は輪花鉢で上絵と考えられる文様痕が内面にみえる。

860～864 は陶器碗である。860 は灰オリーブ色の釉が施されており、内面見込み部は蛇の目釉剥ぎである。861 は浅黄色の釉が施され、内面見込み部は蛇の目釉剥ぎである。862 は白薩摩の碗で、外面底部近くに千鳥印がある。863 は灰白色胎土に透明釉が施されている。864 は白薩摩で外面底部近くに千鳥印がある。

865 は陶器の鉢である。灰白色でやや青緑がかった透明釉が施されている。内面見込み部は蛇の目釉剥ぎで、高台は無釉ある。

866～868 は土師器焙烙である。867 は外面と内面底部にススが付着している。868 は柄部だが、下面にススが付着している。

869 は古銭で寛永通宝である。

6.5.3 北区 4d 層～4g 層検出遺構の概要 (Fig. 131)

北区 4d 層から 4g 層検出遺構をまとめたのが Fig. 131 である。4b・4c 層で検出していた盛土遺構 SM13 の下に、やはり盛土と推定される攪拌された土層が堆積しており、これを SM210 とした。SM210 は北区南東部に堆積している。SM210 よりも北側は、基本土層とした 4d 層～4g 層が整合的に堆積しているが、各上面からは足跡や牛足痕が確認でき (PL. 13-6)、北区④-ab グリッドには畦状遺構 (AZ89) が検出されていることから、水田面であったと推定される。

4f 層・4g 層上面では深さ 5cm ほどの浅い溝状遺構が並行または直行して多く検出された。溝状遺構は隣接しており、同じ場所で収束しているものもあることから、畝間溝で畑跡であると推定される。溝状遺構埋土の多くに細砂が堆積しており、河川氾濫に見舞われた事もあったと推定される。

調査区南東側 (③④-c グリッド) では土壌やピットが多く検出された。土壌の中には、根固め石が含まれているものも見られた (例えば P282)。また、新旧のピットや土壌が同じ場所に重なっているものや、重複しているものも (P279 など) 多く認められる。建物の柱穴だとすると、柱を数回立て直していると考えられるが、明確な配列は検出できない。ただし、大型のピット P282-P300-P292 と P292-P291 のラインは矩形をなし、建物跡の一部である可能性もある。

これらの北側④c グリッドに SK231 が検出されている。SK231 桶が埋められていた。桶の底は抜け、その代わり少し小さめの桶底だったと考えられる木製の部材が二重に敷かれ、桶底より下はシルト質の土が充填されていた。北側のピット群が建物跡だとすると、屋敷の一部であると推定される。

これらに離れて、SK91 と SK123 が④⑤-b グリッドにそれぞれ位置している。

1) SK231 出土遺物 (Fig. 132)

SK231 は、桶内埋土と、桶外側の埋土それぞれから出土している。

870 と 871 は桶内から出土した。870 は加治木始良系の陶器碗である。灰オリーブ色の釉を施し、内面見込みは蛇の目釉剥ぎで高台は総釉である。871 は煙管の雁首である。

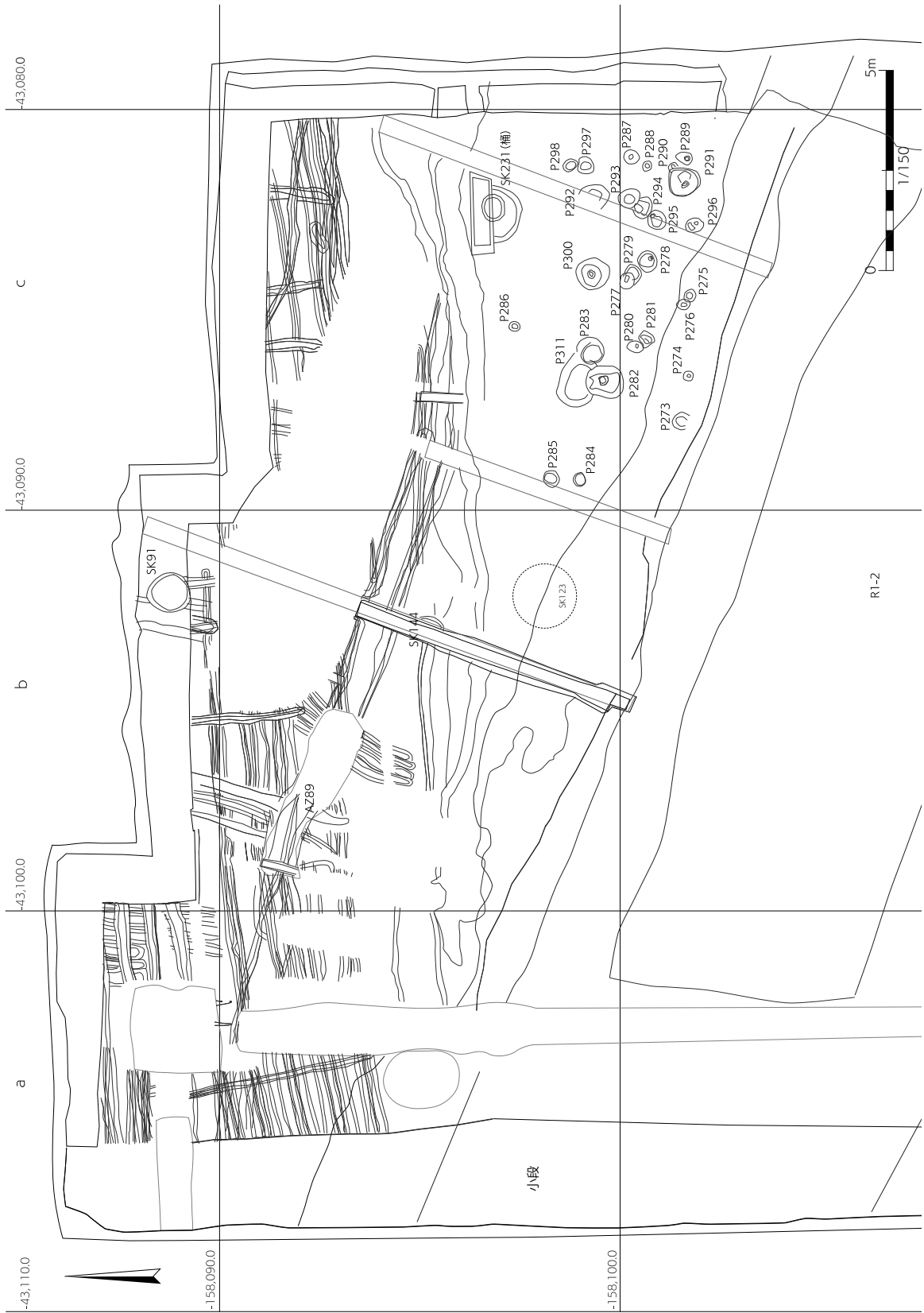


Fig. 131 北区 4d 層～ 4g 層遺構検出状況 S=1/150

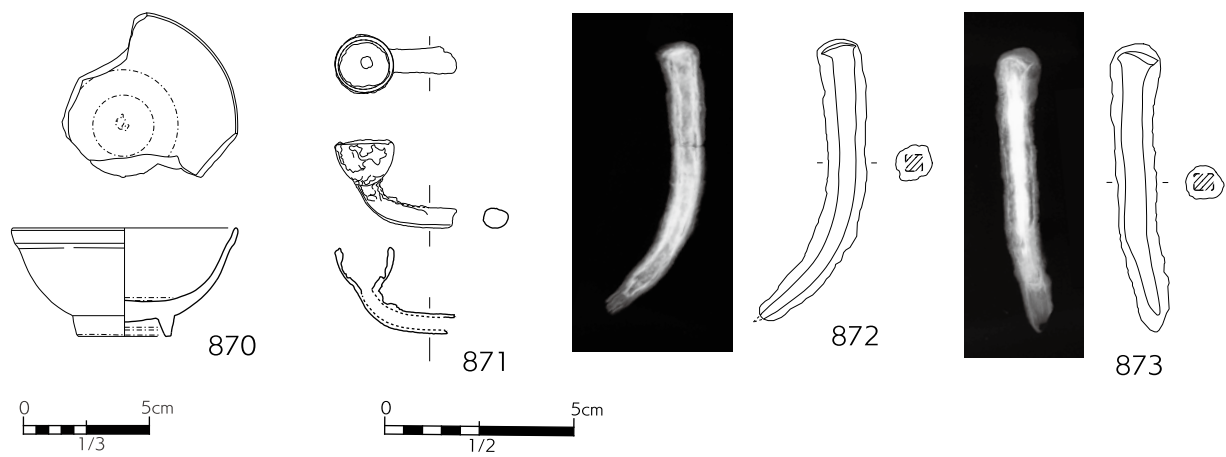


Fig. 132 北区 SM210 上面 SK231 出土遺物 870: S=1/3, 他: S=1/2

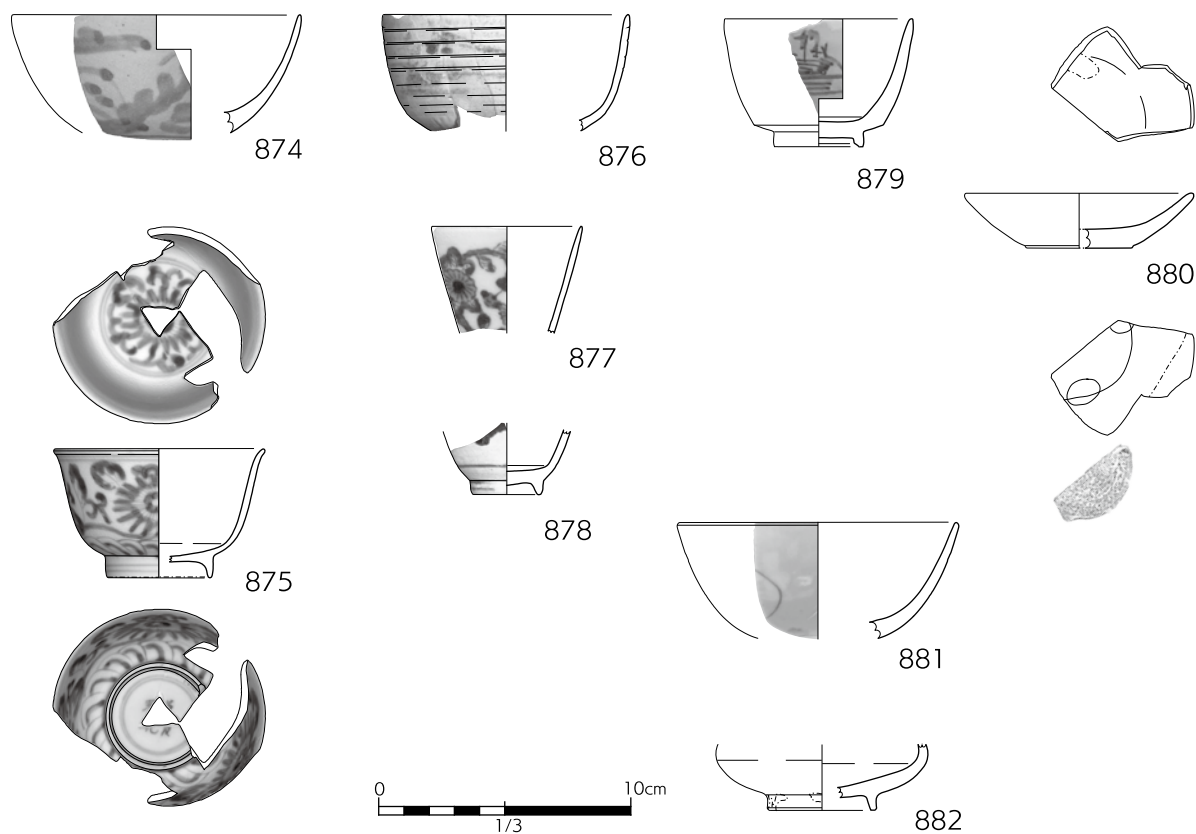


Fig. 133 北区 SM210 上面検出遺構出土遺物 S=1/3



Fig. 134 北区 SM210 上面 P226 出土遺物 石製品 S=1/4

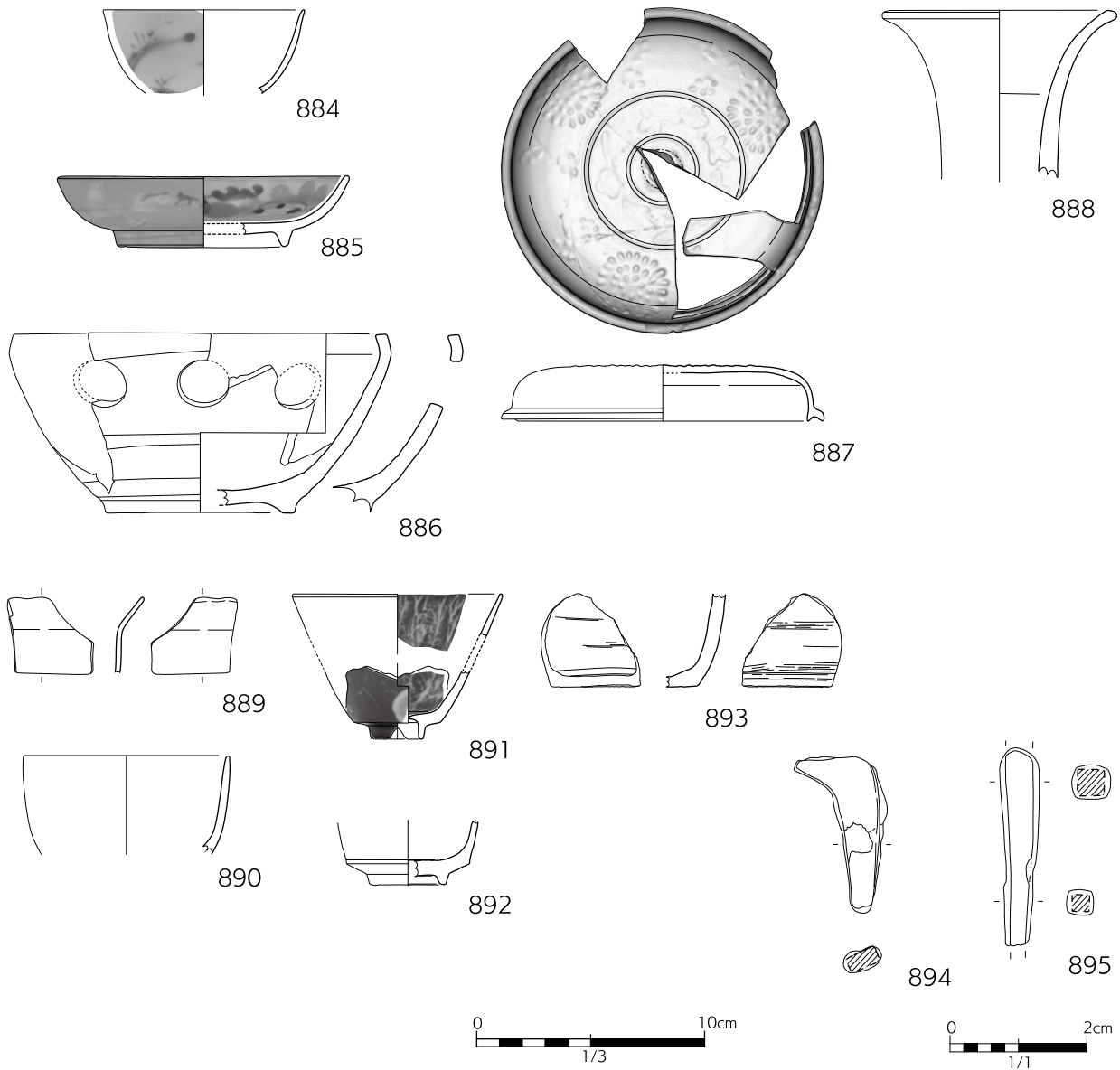


Fig. 135 北区 SM210 出土遺物 894・895: S=1/1, 他: 1/3

872・873 は桶外の埋土より出土している。どちらも、鉄製の角釘である。

2) SK123 出土遺物 (Fig. 133)

SK123 からは陶磁器の碗類が出土している。

874・875 は磁器の染付碗である。874 は波佐見焼きで釉が灰色味を帯びる。875 は清朝磁器である。876 は京焼風肥前陶器の碗である。灰色の釉に鉄絵か呉須により文様が施されている。

877 は肥前系染付磁器の猪口である。878 は肥前系染付磁器の碗底部である。

3) ピット群出土遺物 (Fig. 133)

③④-c グリッドに位置するピット・土壌群で遺物が出土したのは、P226, P273, SK282, P284, P294 である。

879 は P273 から出土した陶器碗である。にぶい黄橙色の釉に鉄絵による文様が施されている。高台は無釉である。

880 は SK282 から出土した陶器皿である。暗オリーブ色の釉が施され、外面は口縁部以外無釉である。底面と

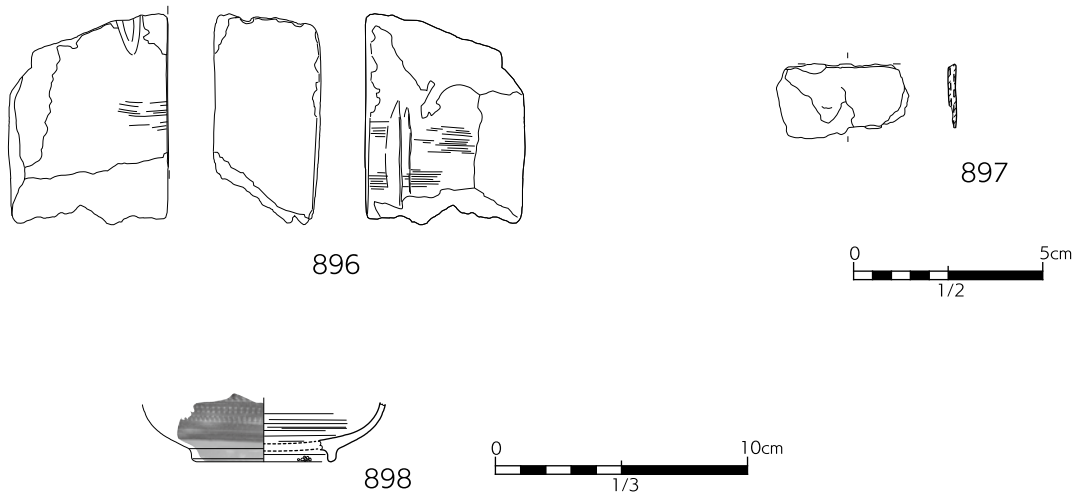


Fig. 136 北区 4d 層上面検出遺構出土遺物 897: S=1/2, 他: 1/3

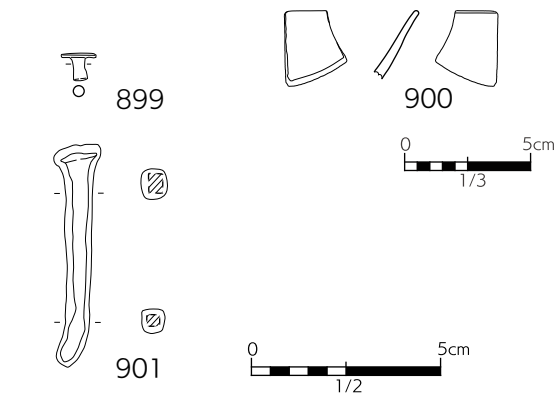


Fig. 137 北区 4g 層上面検出遺構出土遺物 900: S=1/3, 他: 1/2

内面見込み部に目跡がある。

881 は P284 から出土した陶器碗である。灰白色の胎土に透明釉が施されている。

882 は P294 から出土した陶器鉢である。灰色の釉が施され、高台内面は無釉である。

883 は正置の状態で検出された凝灰岩製の平坦な角礫である。楔跡、鑿跡が認められる。付随するピットは検出されず、柱の礎石の可能性があるととして P226 としたものである。

4) SM210 埋土出土遺物 (Fig. 134・135)

SM210 は SM13 の下位に位置する盛土遺構である。範囲も SM13 に重なる。

884～886 は埋土 M1 から出土した。884 は磁器染付碗の口縁部である。885 は磁器染付の皿である。886 は白薩摩の鉢で側面に円形の孔がある。丁子である。高台畳付き部以外は釉が施されている。887 は白磁の蓋である。陽刻で菊花文がほどこされる精緻なつくりである。888 は白薩摩の瓶口縁部である。

889～895 は埋土 M2 から出土している。889 は白磁の鉢口縁部である。薄手である。890 は陶器碗である。灰

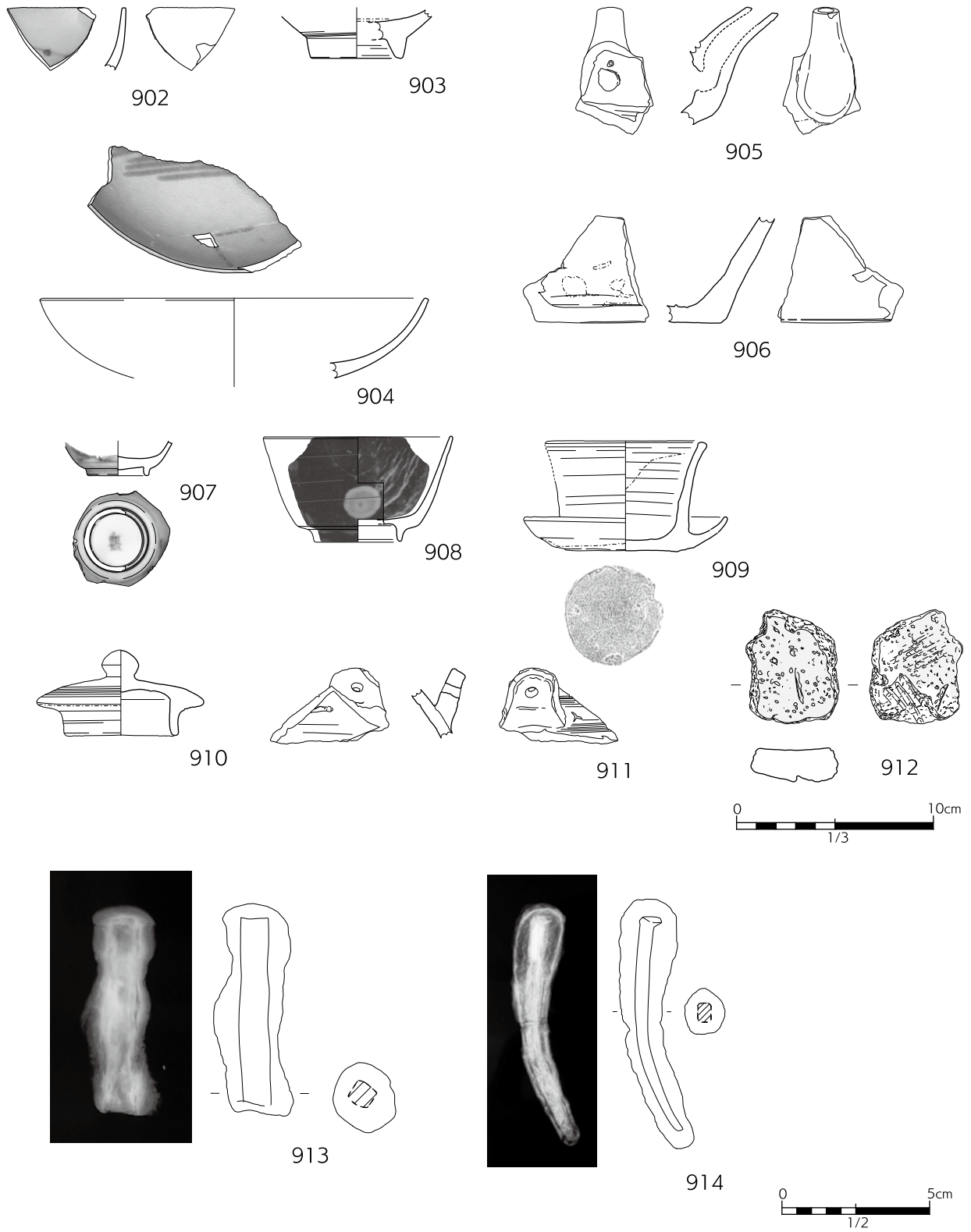


Fig. 138 北区 4層出土遺物 913-914: S=1/2, 他: 1/3

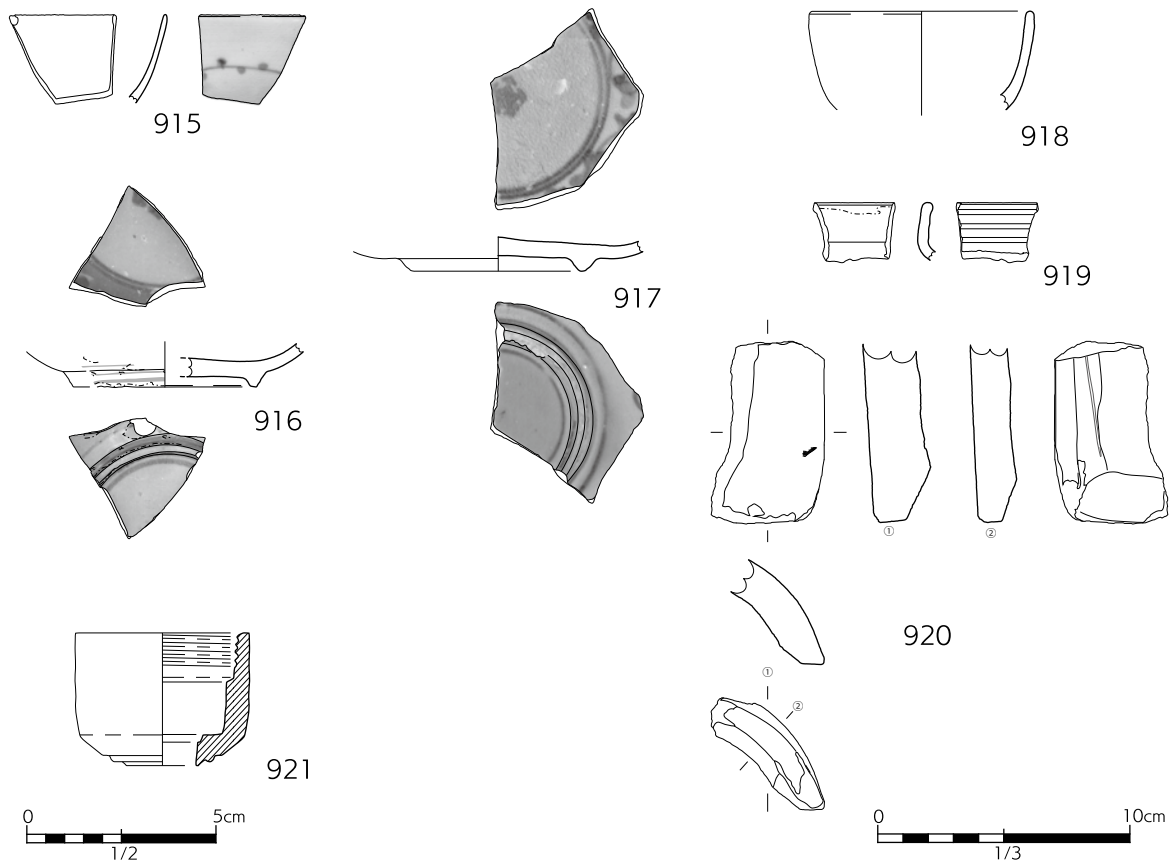


Fig. 139 北区 4層出土遺物 S=1/3

白色の胎土に釉が施されている。891は陶器碗である。腰折れの器形でオリブ黒色の釉にふい黄橙色の刷毛目をほどこす。892は陶器の碗で、腰折れの器形である。灰色胎土に透明釉が施されている。893は陶器の壺類の底部である。黒色の釉が施されている。

894・895は鉄製品である。894は長方形の断面形で幅広の形状を呈する。895は角釘である。

5) AZ89 (Fig. 136)

AZ89からは、石製品と鉄製品が出土した。896は角砥石である。欠損しているが、表面・右側面に滑らかな平滑面が広くみられ、裏面も部分的に工具痕がみられる。897は板状の鉄製品である。

6) SK91 (Fig. 136)

898はSK91から出土した磁器鉢の底部である。灰色と暗黄灰色釉が施されている。

7) 溝状遺構 SD149・236 出土遺物 (Fig. 137)

899はSD149から出土した銅製の金具である。上部は平坦な円形で中心に断面が丸い軸が出る。

900はSD185出土の磁器碗である。暗オリブ褐色と黒褐色の釉が施されている。

901はSD236出土の鉄製角釘である。

8) 北区 4層出土遺物 (Fig. 140)

902～906は4b層出土遺物である。

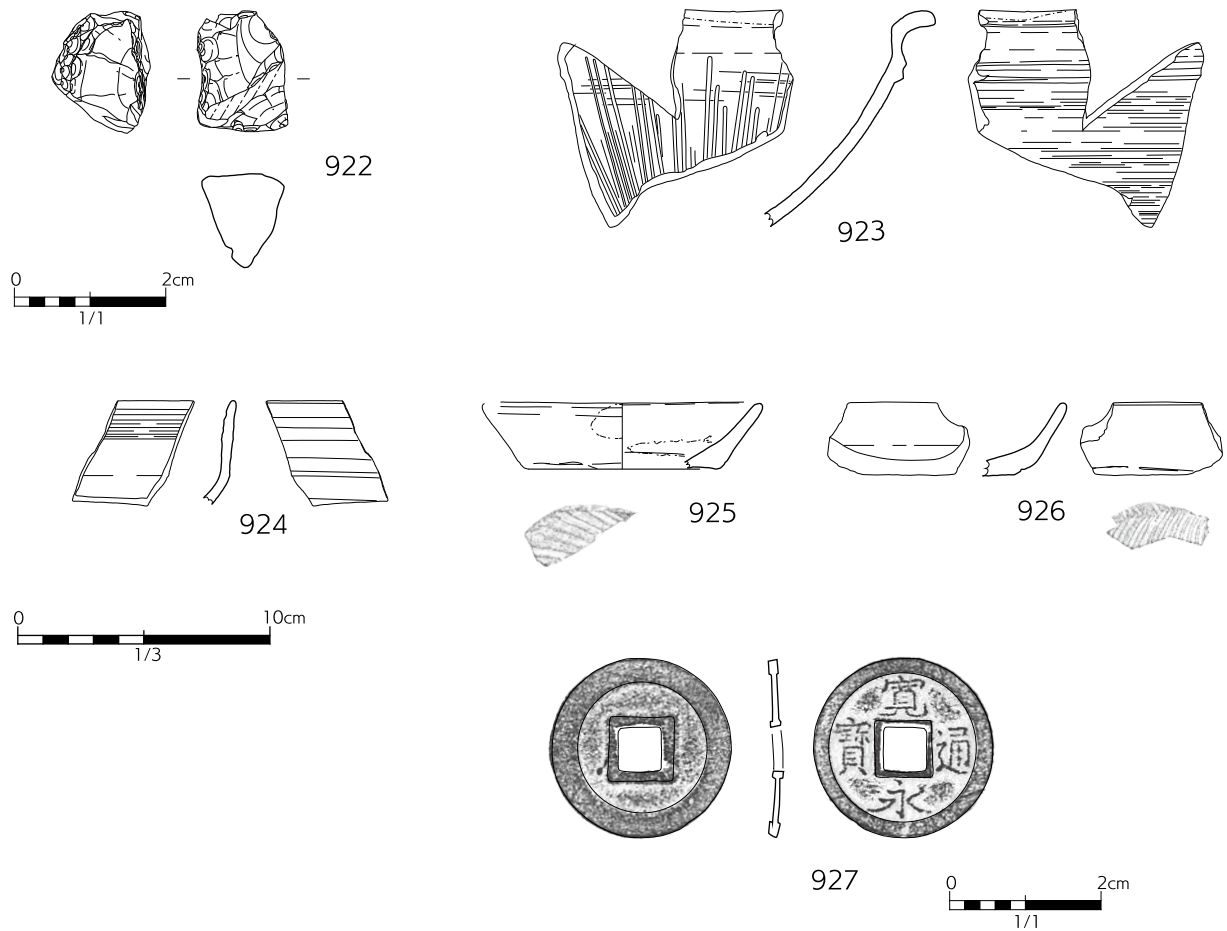


Fig. 140 北区 4層出土遺物 922・927: S=1/1, 他: S=1/3

902 は磁器碗で明緑灰色の透明釉が施され、赤色の上絵が施されている。

903 は陶器碗の高台である。にぶい黄橙色の釉が施され、見込みは蛇の目釉剥ぎで高台は無釉である。904 は陶器の皿である。灰白色の胎土にオリブ灰色の透明釉が施され、内面に鉄絵による文様がある。906 は陶器の鉢甕類の底部である。灰白色の釉が施され、底面は無釉である。

907～914 は 4c 層出土遺物である。

907 は磁器の染付碗である。

908 は陶器の腰折碗である。極赤褐色の胎土に灰白色の透明釉が施されている。909 は陶器の灯明皿受である。オリブ色の釉が施される。910 は陶器土瓶の蓋である。黒褐色の釉が施されている。911 は陶器土瓶のつる掛けである。黒褐色の釉が施されている。

912 は軽石加工品である。欠損しているが扁平に両面が磨られた軽石加工品である。表面はわずかにカーブしている。

913・914 は鉄製品である。913 は断面方形の棒状の金具である。914 は角釘である。

915～921 は 4d 層の出土遺物である。915 は磁器碗で釉はオリブ灰色を呈する。916 は磁器の染付皿である。灰白色を呈する釉で呉須は黒褐色を呈する。917 は磁器の染付皿である。釉は青灰色を呈する。918 は陶器の碗である。灰オリブ色の釉が施されている。919 は陶器の壺口縁部である。にぶい黄褐色の釉が施され、口唇部は無釉である。

920 は陶器の丸瓦である。褐灰色を呈する。

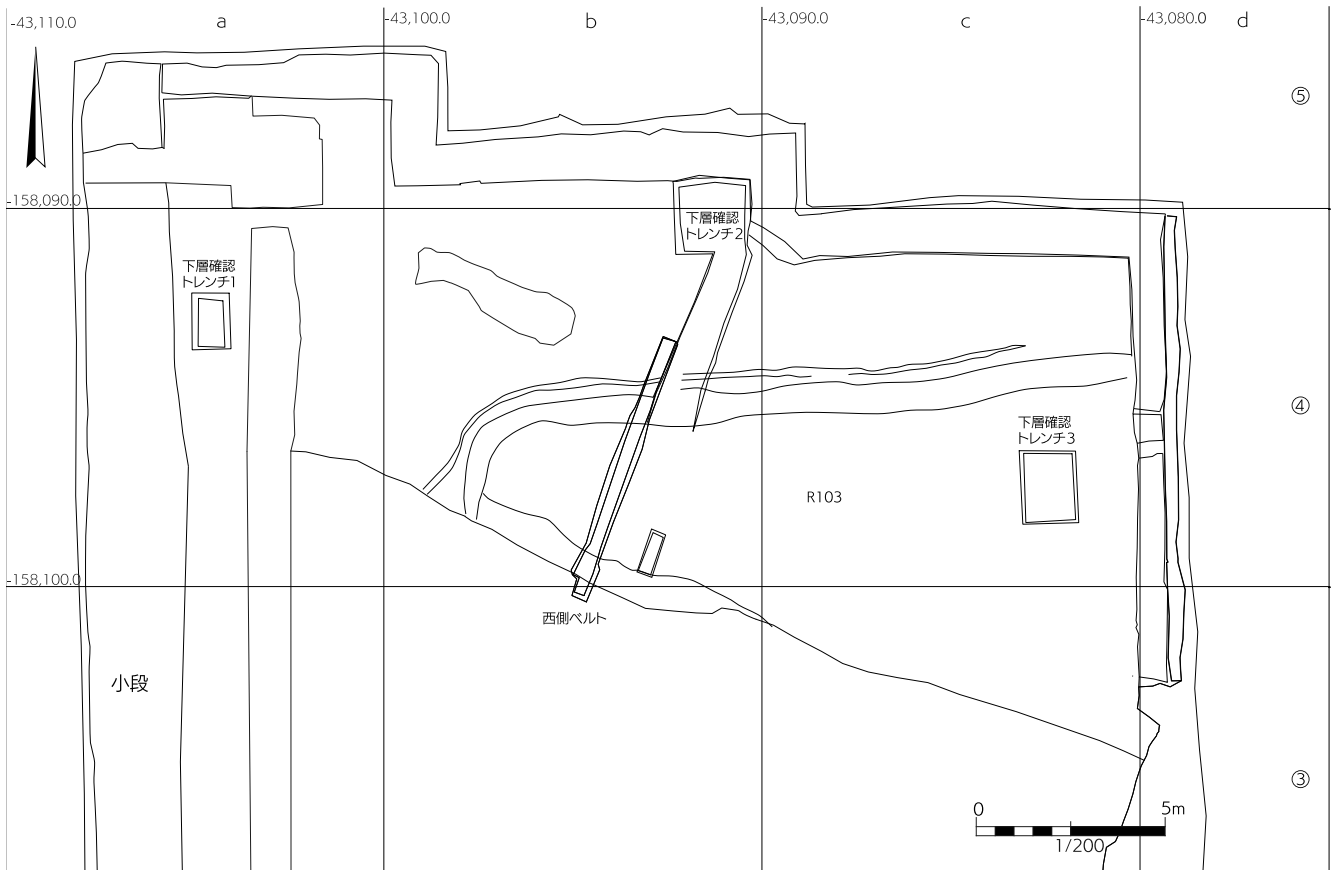


Fig. 141 北区5層 R301 検出状況 S=1/200

921 は筒状の金属製品である。上部はネジになっている。

922 は 4e 層出土の石製品である。チャート片で微細剥離により角が潰れている。火打ち石か。

923 は 4f 層出土遺物で、陶器の播鉢である。黒褐色の釉が施されている。

924 は 4g 層出土遺物で、陶器鉢である。灰白色の胎土に透明釉が施されている。

925 ~ 927 は 4 層出土遺物である。925・926 は土師器の灯明皿である。外面・内面にススが付着している。

927 は古銭で寛永通宝である。

6.6 北区5層検出遺構の概要と出土遺物

6.6.1 北区5層検出 R301 の概要 (Fig. 141)

北区5層では R301 が 5b 層上面より検出された。東側の③④-bc グリッドに位置する。埋土はグライ化したシルトや細砂からなる。激しい水流の痕跡は認められない。埋土は、M1・M2 に分けた (Fig. 92)。R301 の北壁には木杭が 80cm ほどの間隔で並んでいた。河川跡ではなく、溜池などが考えられる。

6.6.2 R301 出土遺物 (Fig. 142)

R301 の埋土 M1 からは、陶器食膳具、陶器鉢甕類、陶器土瓶、鉄製品が出土した。928 は白薩摩の鉢口縁部である。929 は肥前系陶器の碗である。腰折れの形態であり、白化粧土刷毛目が施されている。高台畳付け部以外は

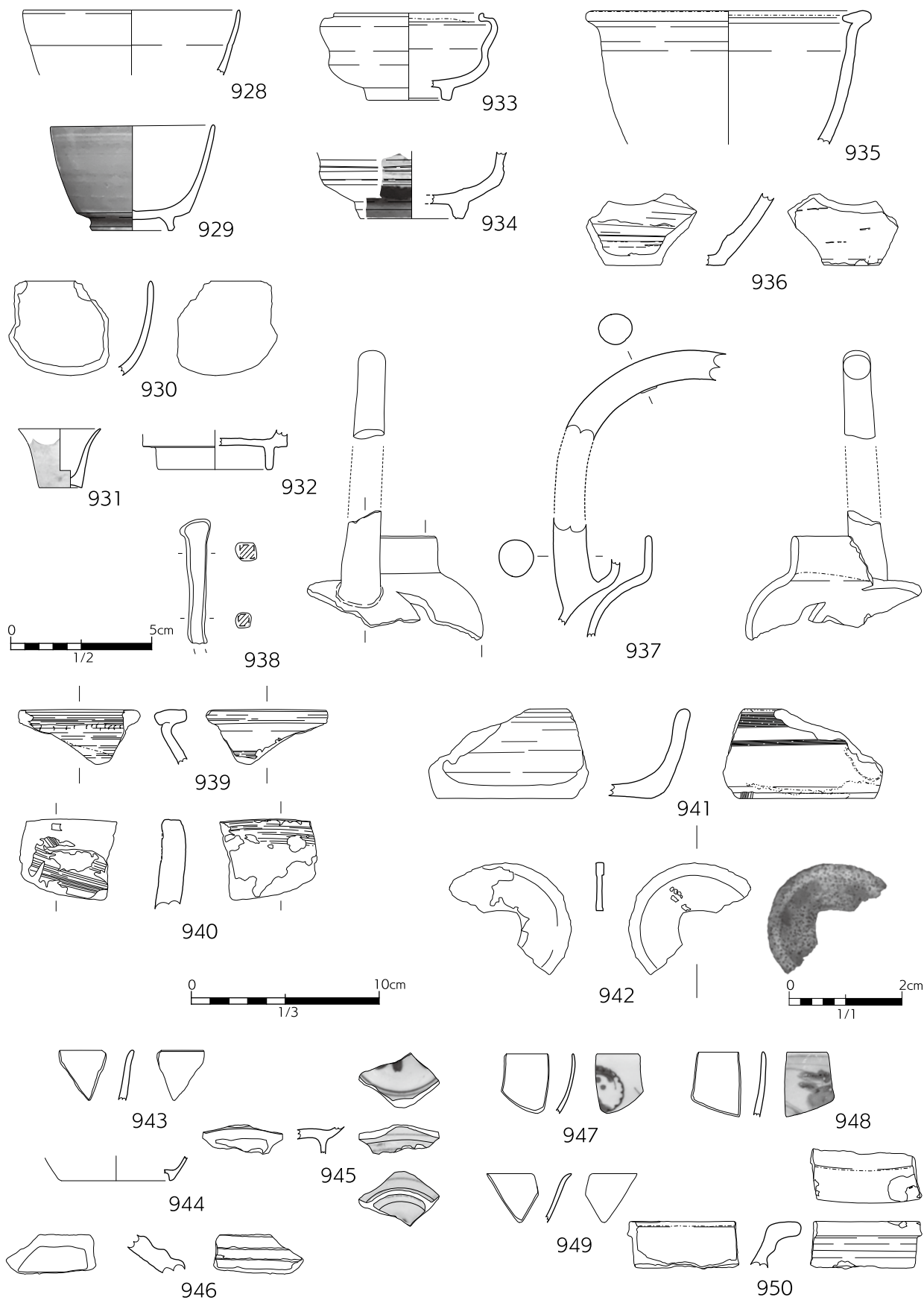


Fig. 142 北区 R301 出土遺物 938: S=1/2, 942: S=1/1, 他: S=1/3

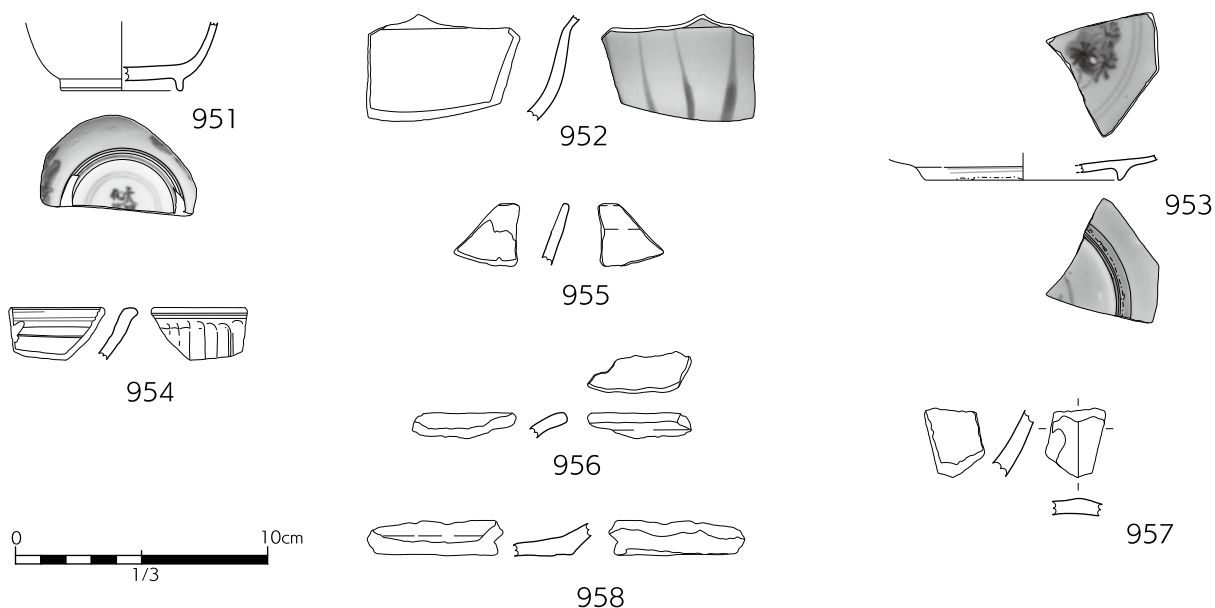


Fig. 143 北区 5c 層出土遺物 S=1/3

総釉である。930は白薩摩の碗口縁部である。931は堅野系の白薩摩の小型鉢である。外部底部近くに千鳥印がある。932は陶器鉢の底部である。明黄褐色の釉が施され、高台内面は無釉である。933・934は陶器の鉢である。933は堅野系の香炉で青黒色の釉が施されている。934は白薩摩である。

935は苗代川系の陶器鉢で、黒褐色の釉が施されている。936は陶器の鉢甕類の底部で、黒褐色の釉が施されている。937は陶器の水注である。浅黄色・黒褐色を呈する釉が施されている。

埋土 M2 からは陶器鉢類、土師器焙烙、瓦質土器、古銭が出土している。939は苗代川系の陶器鉢である。940は瓦質土器の口縁部である。器種は不明である。941は土師器焙烙で、外面にススが付着している。942は古銭である。種類は不明である。

943～946はR301の底面より出土した遺物である。943は灰白色の釉が施される陶器碗の口縁部である。944は中国磁器鉢の底部である。灰白色の胎土に透明釉が施される。高台畳付け部のみ無釉である。945は磁器染付の碗底部である。見込み部がやや上面に湾曲している。946は弥生土器の壺である。肩部の多条突帯部分である。

947～950は層不明の遺物である。947は肥前系磁器の染付碗である。948は磁器の碗口縁部である。緑灰色の呉須で文様が施されている。肥前系か。949は白磁の碗口縁部である。薄手である。950は苗代川系の陶器鉢の口縁部である。口縁部上面に貝目を持つ。

6.6.3 5層出土遺物 (Fig. 143)

5層のうち、5c層から遺物が出土している。951は磁器の染付碗の底部である。灰白色の胎土に青味を帯びる釉が施されている。935は磁器の鉢である。緑味を帯びる透明釉が施され、鉄釉による文様がある。953は磁器の染付皿である。954は青磁碗の口縁部である。外面は蓮弁が陽刻されている。955は青磁碗の口縁部である。釉は灰オリーブ色を呈する。956は青磁の輪花皿である。957は青磁碗の胴部である。鎗蓮弁が施されている。958は土師器皿の底部である。

6.7 南区4層以下の検出遺構の概要と出土遺物

6.7.1 南区4a～4c層検出遺構の概要と出土遺物

1) 4a～4c層検出遺構の概要 (Fig. 144)

南区4層の西側は、基本土層とした北側4層とは異なる土層となっている。R1から南側の下層が河川堆積物であり、その上に4層が堆積しているのであるが、全体的に砂質である。また南区西側は4層上部相当の層として盛土か客土によるSM14が広がっている。ここでは、SM14および4a層、4b層、4c層で検出した遺構概要と出土遺物について述べる。

遺構としては、土壌、耕作痕と河川跡に分けられる。耕作痕としては、並行もしくは直行する浅く細い溝状遺構があり、鋤跡と推定される。それに並行して幅50cmほどの数条が並行に位置する浅い溝状遺構も検出されており、畝間溝の可能性もある。調査区北西側の畦状遺構AZ26, SU45-48は東西方向、SD21-23は南北方向に走っている。調査区南側のSU28-32, SU36-41は北西-南東方向に走る。

SD 53・54・69は南北、東西方向である。SD69はSD54の下位にあり、溝北端に切石(1055)が溝方向と並行に立てられていた。用途は不明であるが、周辺が耕作に関連する遺構であることから、水路や耕作に係る溝であろうと考えられる。

これらの耕作関連遺構の間に土壌が数基検出されている。SK24は側面・底面に粘土が貼り付けられており、過去の調査でも近世の土壌として類似するものが検出されている。R102は南区の南東部に位置するが、耕作痕や土壌に切られている。

これらの遺構の中で、遺物が出土したのはSM14, SK51, SD21, SK52, SK92, SD61, SD 54, SD69, R102である。SK52とR102からは多量の遺物が出土している。

2) 4a～4c層検出遺構出土遺物

SM14出土遺物 (Fig. 145)

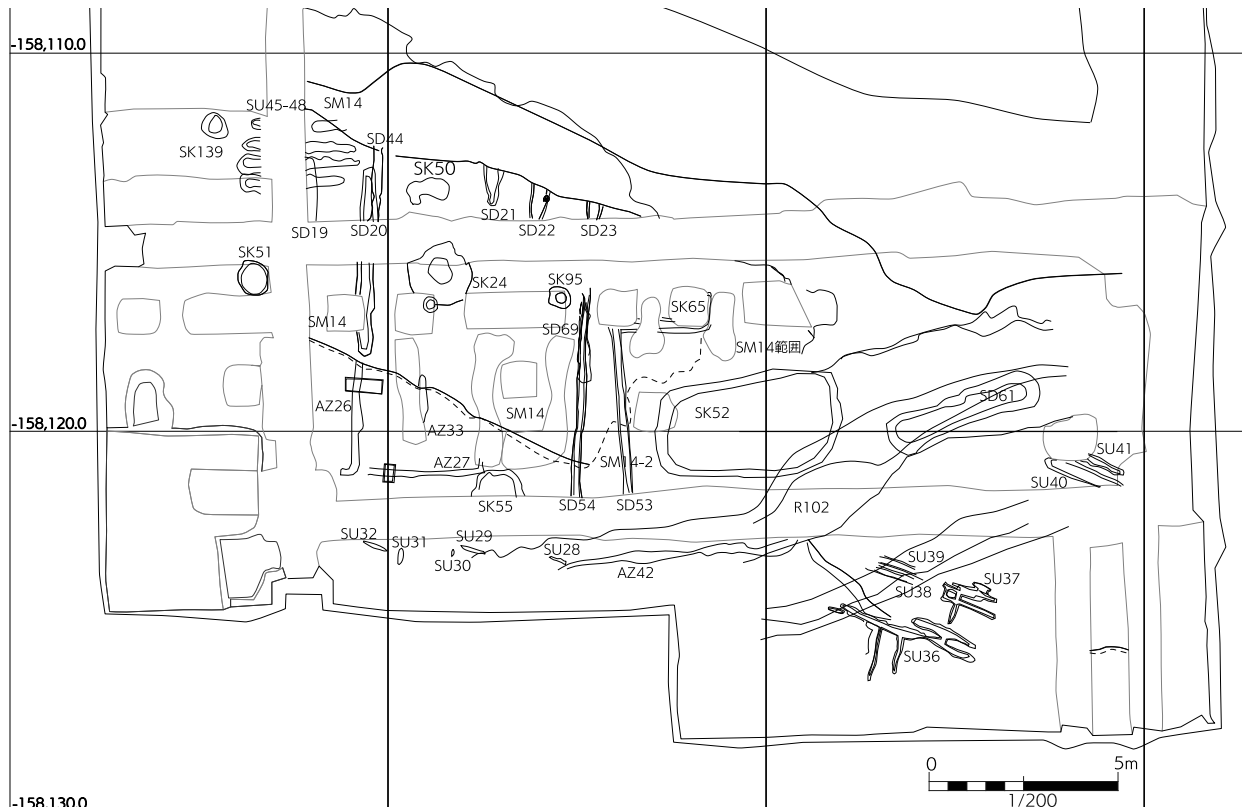


Fig. 144 南区4a-4c層遺構検出状況 S=1/200

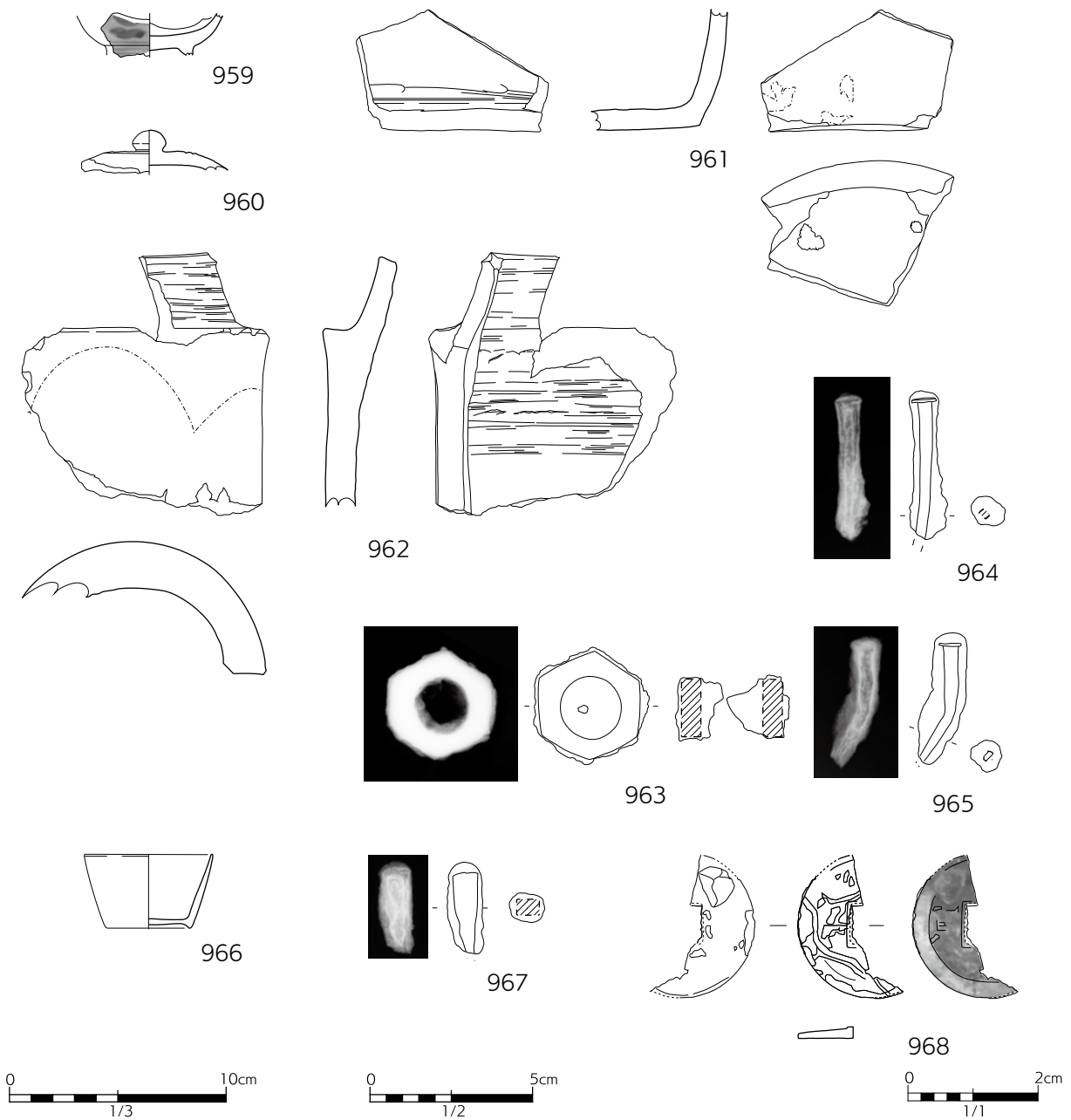


Fig. 145 南区 SM14 出土遺物 963-965・967: S=1/2, 968: S=1/1, 他 S=1/3

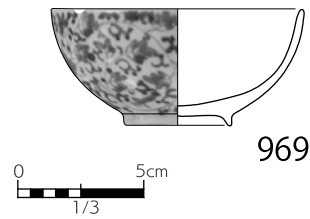


Fig. 146 南区 SK51 出土遺物 S=1/3

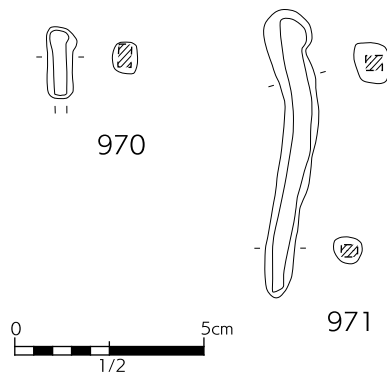


Fig. 147 南区 SD21・22 出土遺物 S=1/2

SM14 の埋土は上下に重なる M1 と M2 に分層できる。埋土 M1 からは、磁器碗、陶器蓋、陶器鉢類、瓦、金属製品が出土している。

959～965 は埋土 M1 の出土品である。959 は磁器の染付碗である。960 は陶器の蓋で暗褐色の釉が施されている。961 は陶器の鉢類底部で、灰黄色の釉が施されている。

962 は陶器瓦の丸瓦である。外面にハート型の釉掛け流しの範囲が認められる。胎土は赤褐色を呈する。

963～965 は金属製品で、963 は六角形の外面で丸い穴を有する。964 と 965 は角釘である。

966 は M2 出土遺物で白磁の小杯である。967 は鉄製の角釘である。968 は古銭で、種類は不明である。

4a 層上面検出遺構 SK51 出土遺物 (Fig. 146)

969 は、肥前系磁器の染付碗である。外面に唐草文が施されている。

4b 層上面検出遺構 SD21・SD22 出土遺物 (Fig. 147)

970 は SD21 の出土遺物で、鉄製の角釘である。

971 は SD22 の出土遺物で、鉄製の角釘である。

SK52 出土遺物 (Fig. 148～159)

972～983 は磁器である。972 は染付碗である。973・974 は肥前系で総釉である。975 は内面に圏線 2 条が施されている。976 は呉須による丸文が外面に施されている。977・978 は肥前系青磁染付の猪口である。全体にオリブ黄色の釉が施されている。979 は白磁の鉢で腰折れの器形を呈する。口唇部内面が無釉である。

980・981 は皿である。980 は白磁である。981 は肥前系で唐草文を持ち、見込み部中央には蒟蒻印判がある。内面見込み部は蛇の目釉剥ぎである。

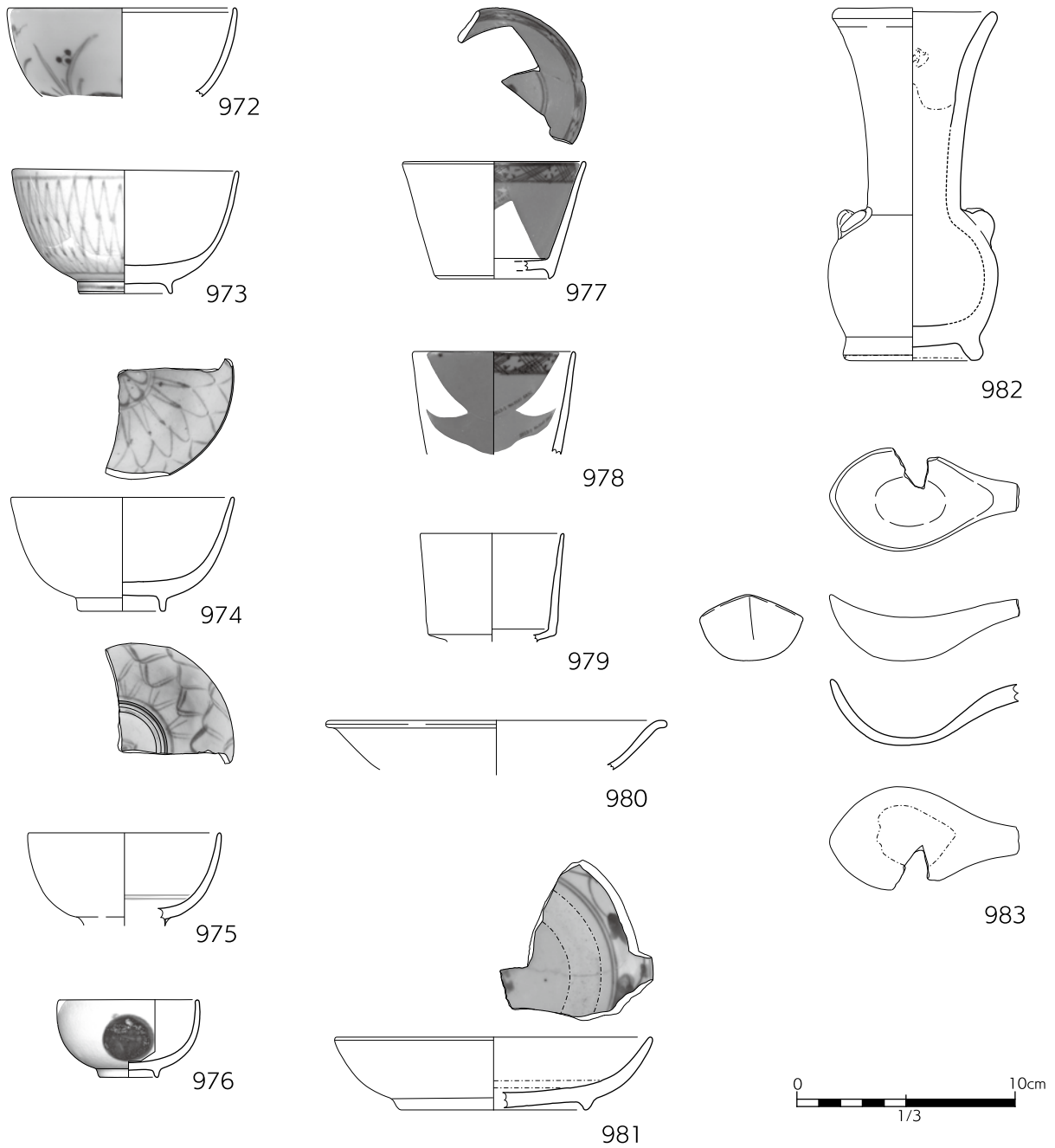


Fig. 148 南区 SK52 出土遺物 磁器 S=1/3

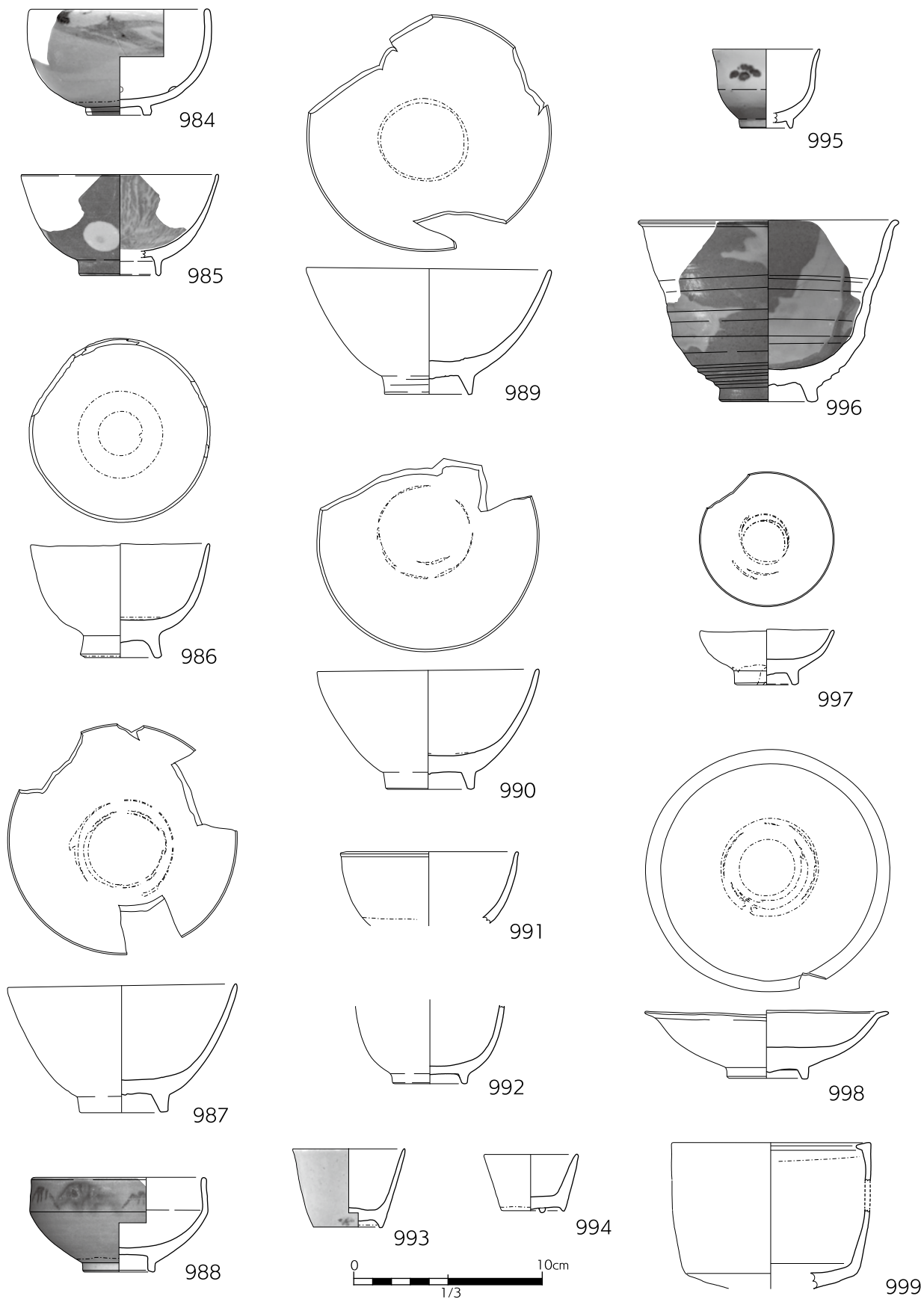


Fig. 149 南区 SK52 出土遺物 陶器 S=1/3

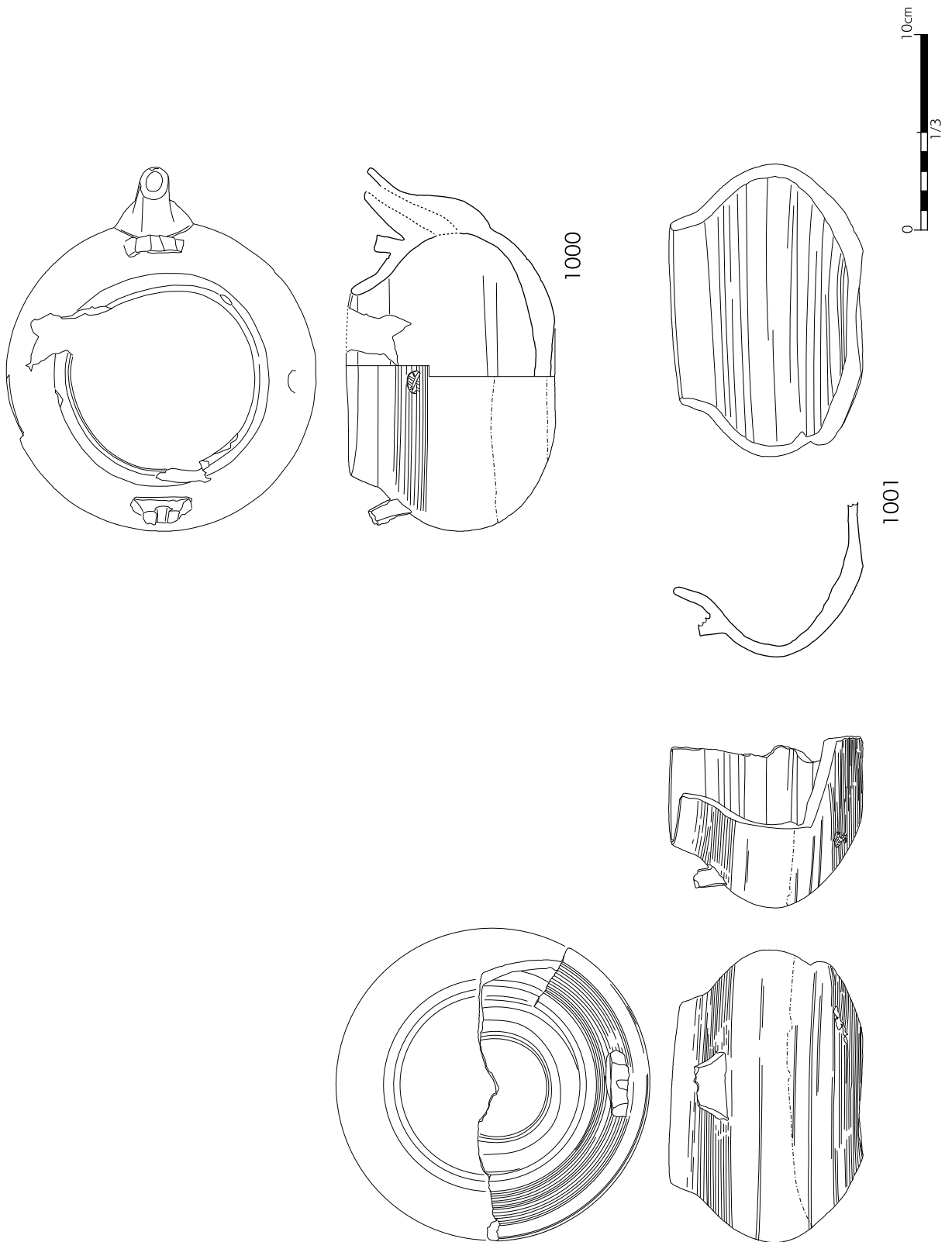


Fig. 150 南区 SK52 出土遺物 陶器 S=1/3

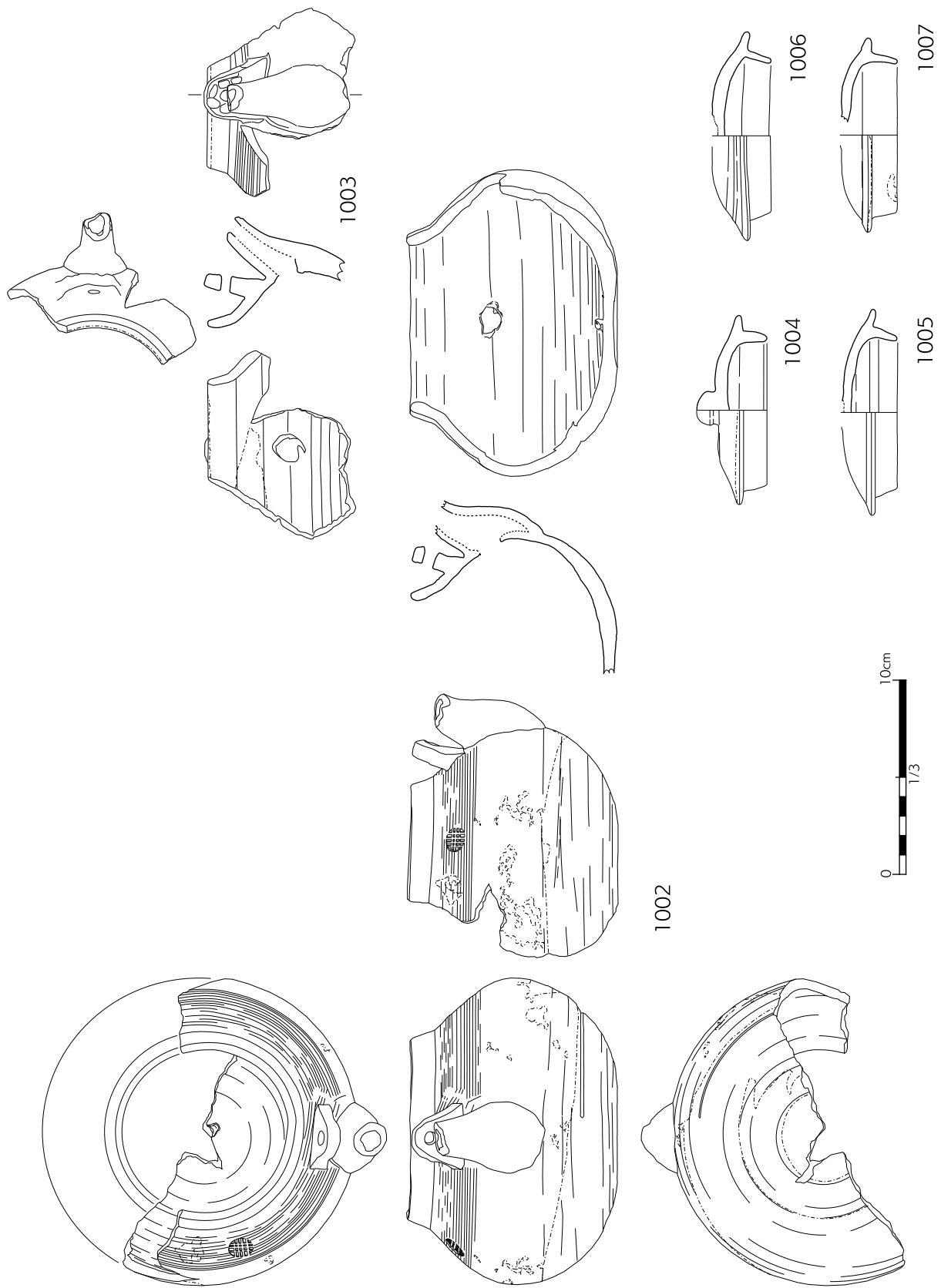


Fig. 151 南区 SK52 出土遺物 陶器 S=1/3

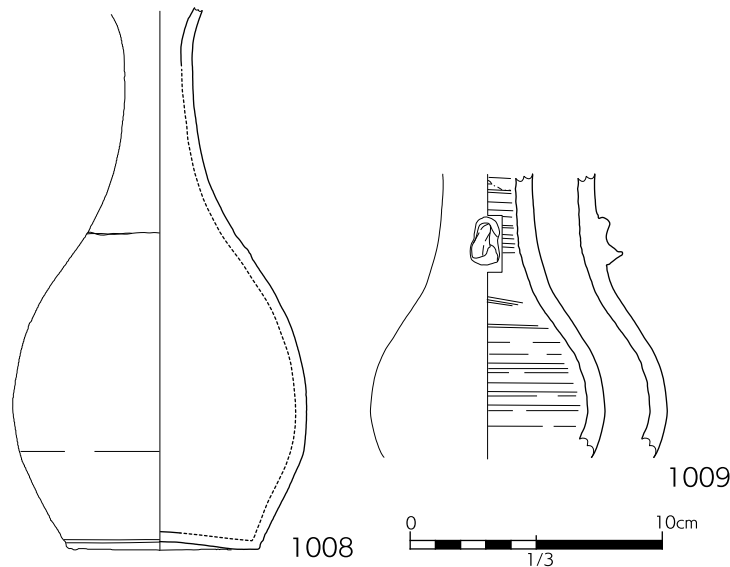


Fig. 152 南区 SK52 出土遺物 陶器 S=1/3

982 は青磁の瓶で仏花器である。肩部に低い把手を有する。983 は白磁の杓子（取り蓮華）である。肥前系か。

984 は関西系の陶器碗である。オリーブ色の釉に鉄絵で文様が施されている。内面には小突起の目跡があり、外面底部付近は無釉である。985 は陶器碗である。灰オリーブ色の釉に灰白色土刷毛目が施されている。外面に丸文がある。総釉である。986 は白薩摩の碗である。内面見込み部は蛇の目釉剥ぎで外面は高台畳付き部のみ無釉である。987 は龍門司系陶器の碗である。外面上半部に白化粧土が施されている。内面見込み部は蛇の目釉剥ぎで高台畳付き部は無釉である。988 は関西系陶器の鉢である。灰白色の胎土に透明釉が施され、鉄絵による文様がある。胴部下半から高台は無釉である。

989・990 は龍門司系の陶器碗で白色化粧土の上に透明釉が施されている。内面見込み部に細い蛇の目釉剥ぎがあり、高台は畳付き部が無釉である。991 は龍門司系碗の口縁部である。灰白色の釉が施されている。992 は白薩摩の陶器碗である。高台畳付き部のみ無釉である。

993 は白薩摩の陶器猪口である。高台畳付き部が無釉である。994 は陶器の猪口である。灰白色釉が施され、高台畳付き部が無釉である。995 は龍門司系の陶器碗である。白化粧土に透明釉が施されている。

996 は堅野系の抹茶碗である。灰オリーブ色と灰白色の釉が施されている。

997 は陶器の皿である。灰白色の釉が施されている。内面見込み部に蛇の目釉剥ぎがあり、高台は無釉である。998 は加治木始良系の陶器皿である。黒褐色の釉が施されている。内面見込み部に蛇の目釉剥ぎがあり、高台畳付き部が無釉である。

999 は加治木始良系陶器の鉢（香炉）である。橙色の胎土に黒褐色の釉が施され、内面は口縁部下は無釉である。

1000～1007 は陶器の土瓶である。1000・1001 は肩部に筋状の工具痕が顕著で、黒褐色釉が施されている。1002 は灰褐色の釉が施されている。肩部に筋状の工具痕があり、その上から格子文のスタンプが施されている。外面にススが付着している。1003 は暗灰黄色の釉が施されている。1004～1007 は土瓶蓋である。

1008・1009 は陶器の瓶である。1008 は苗代川系の陶器瓶で、黒褐色の釉が施されている。薄手で、底面に貝目が認められる。1009 は龍門司系陶器の瓶（仏花器）である。灰白色の釉が施され、頸部に把手がついている。

1010～1013 は陶器の摺鉢である。1010 は片口で黒褐色の釉が施されている。1011 は苗代川系で片口である。灰オリーブ色の釉が施され、口縁部上面は無釉である。1012 は暗オリーブ色の釉が施され、口縁部上面は無釉である。1013 はオリーブ黒色の釉が施されている。

1014～1023 は陶器の鉢甕類である。1014 は甕で、逆L字状の口縁部断面に折り返しの接合痕が認められる。

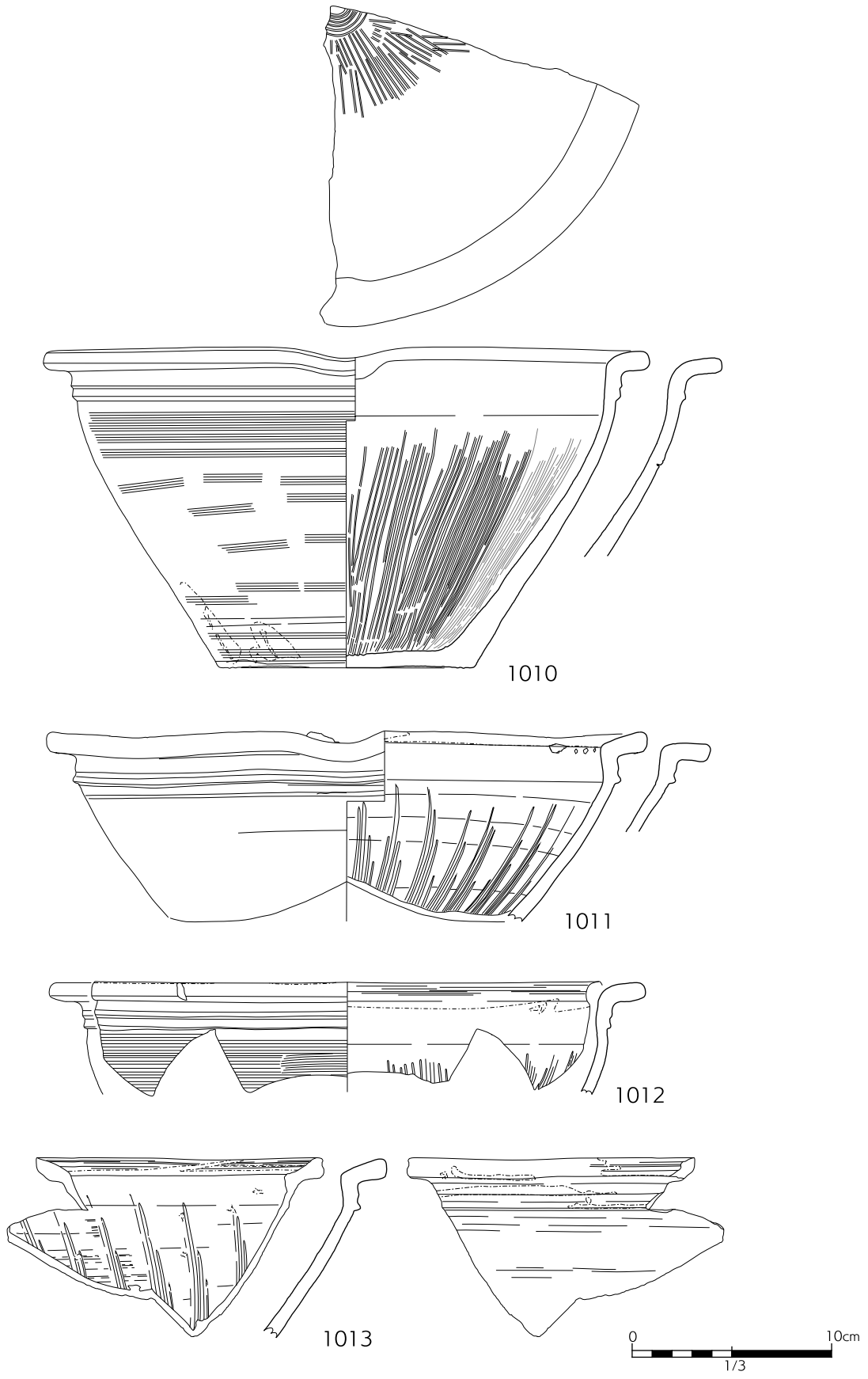


Fig. 153 南区 SK52 出土遺物 陶器 S=1/3

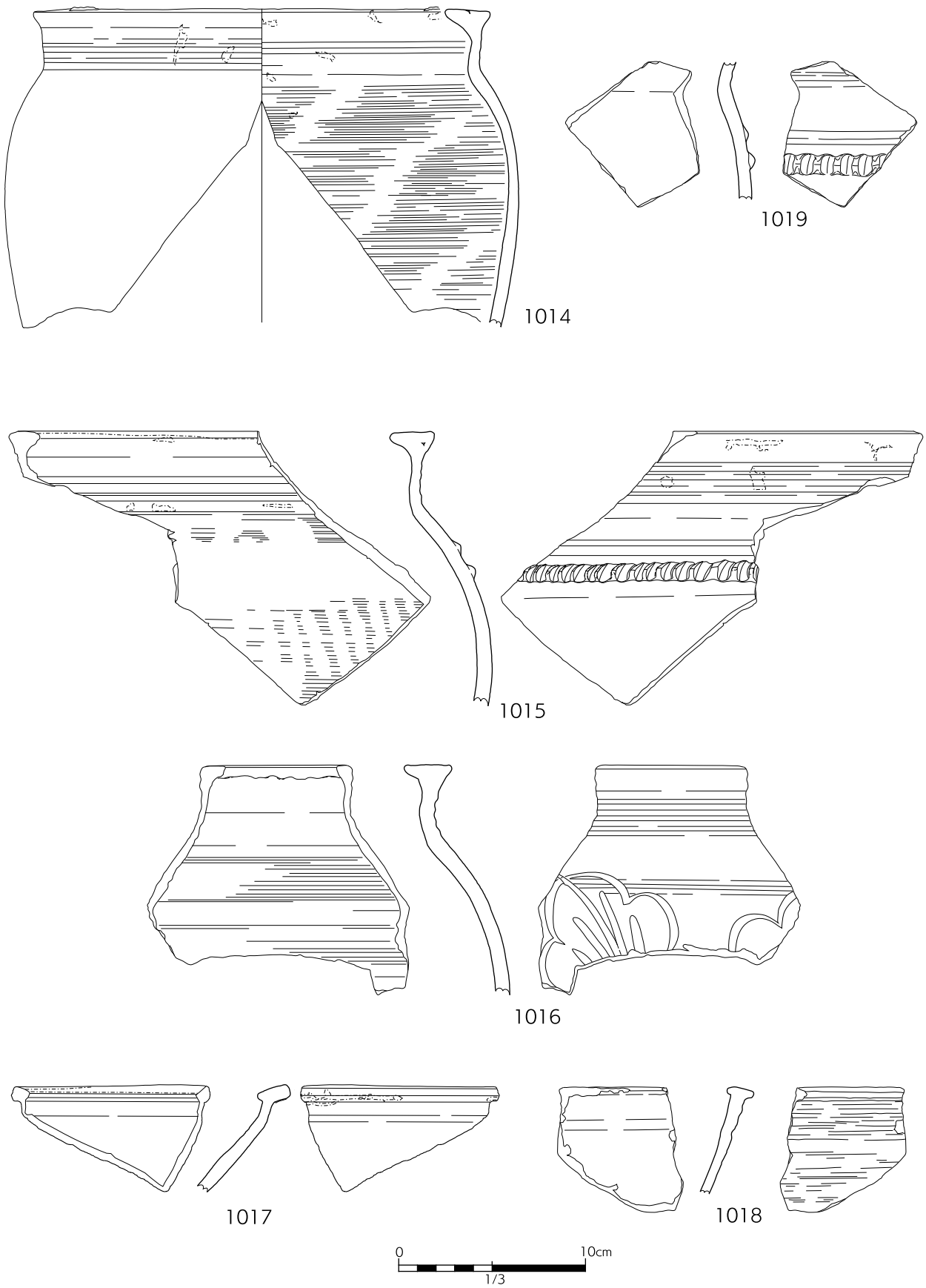


Fig. 154 南区 SK52 出土遺物 陶器 S=1/3

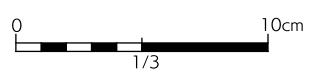
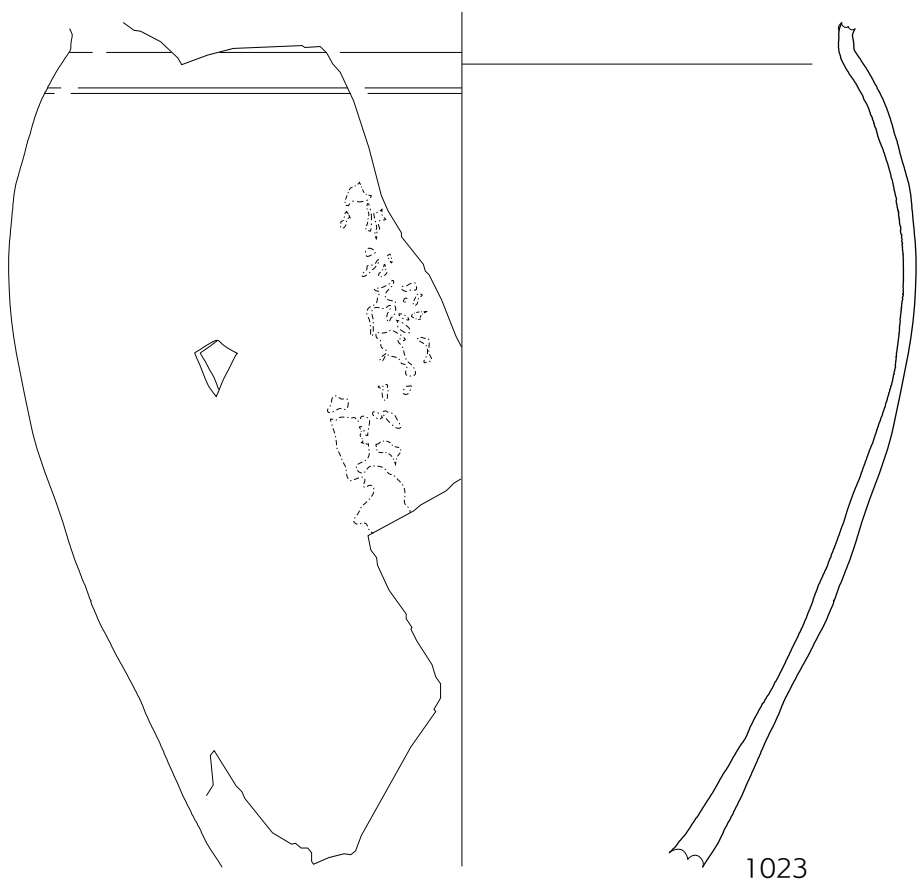
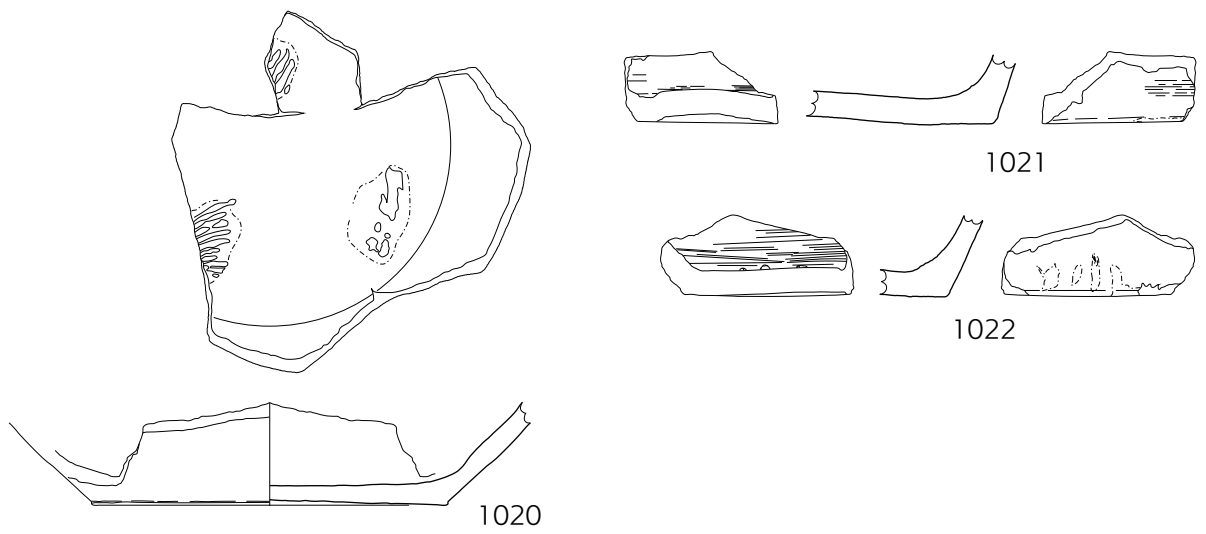


Fig. 155 南区 SK52 出土遺物 陶器 S=1/3

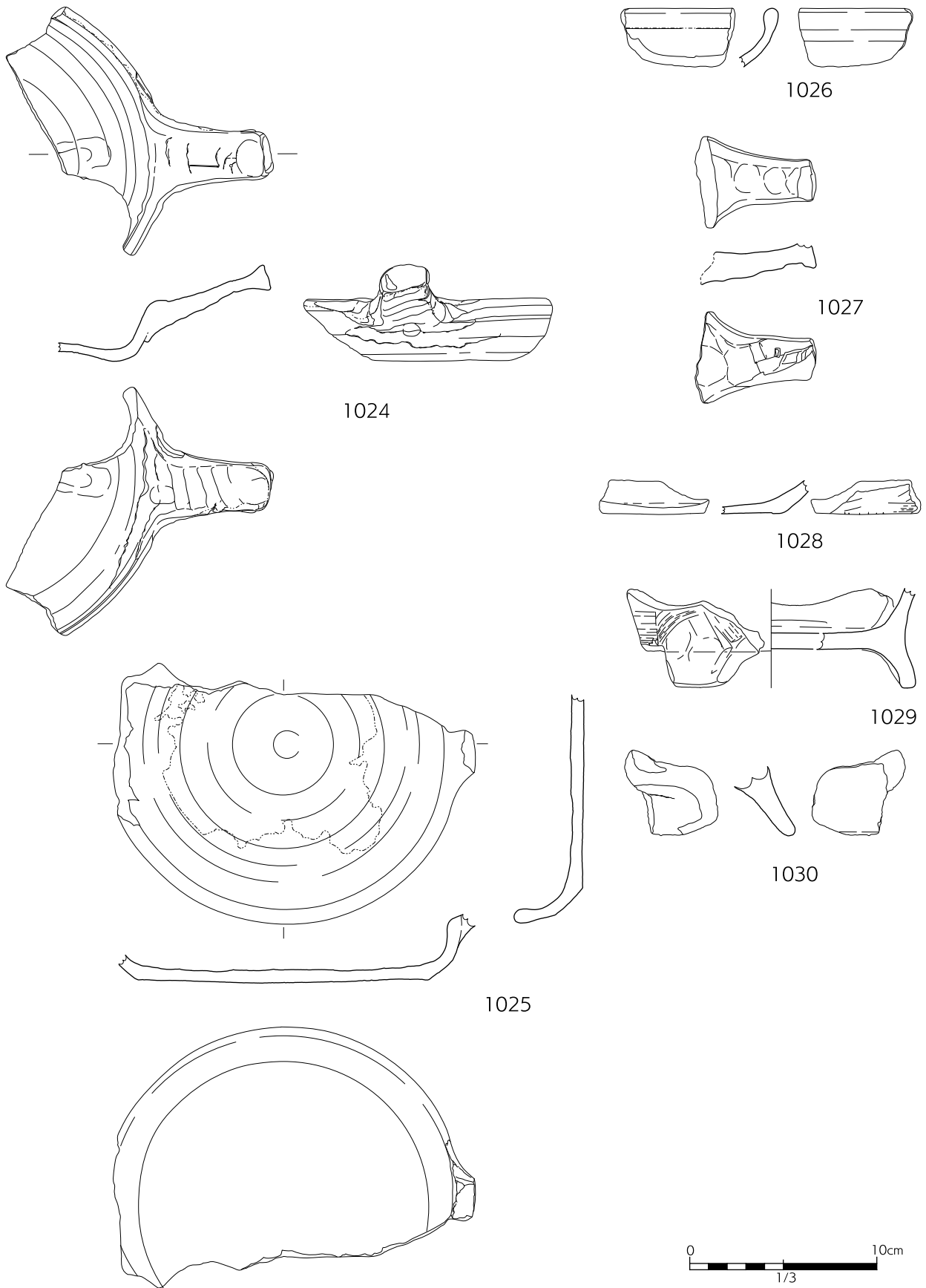


Fig. 156 南区 SK52 出土遺物 土師器 S=1/3

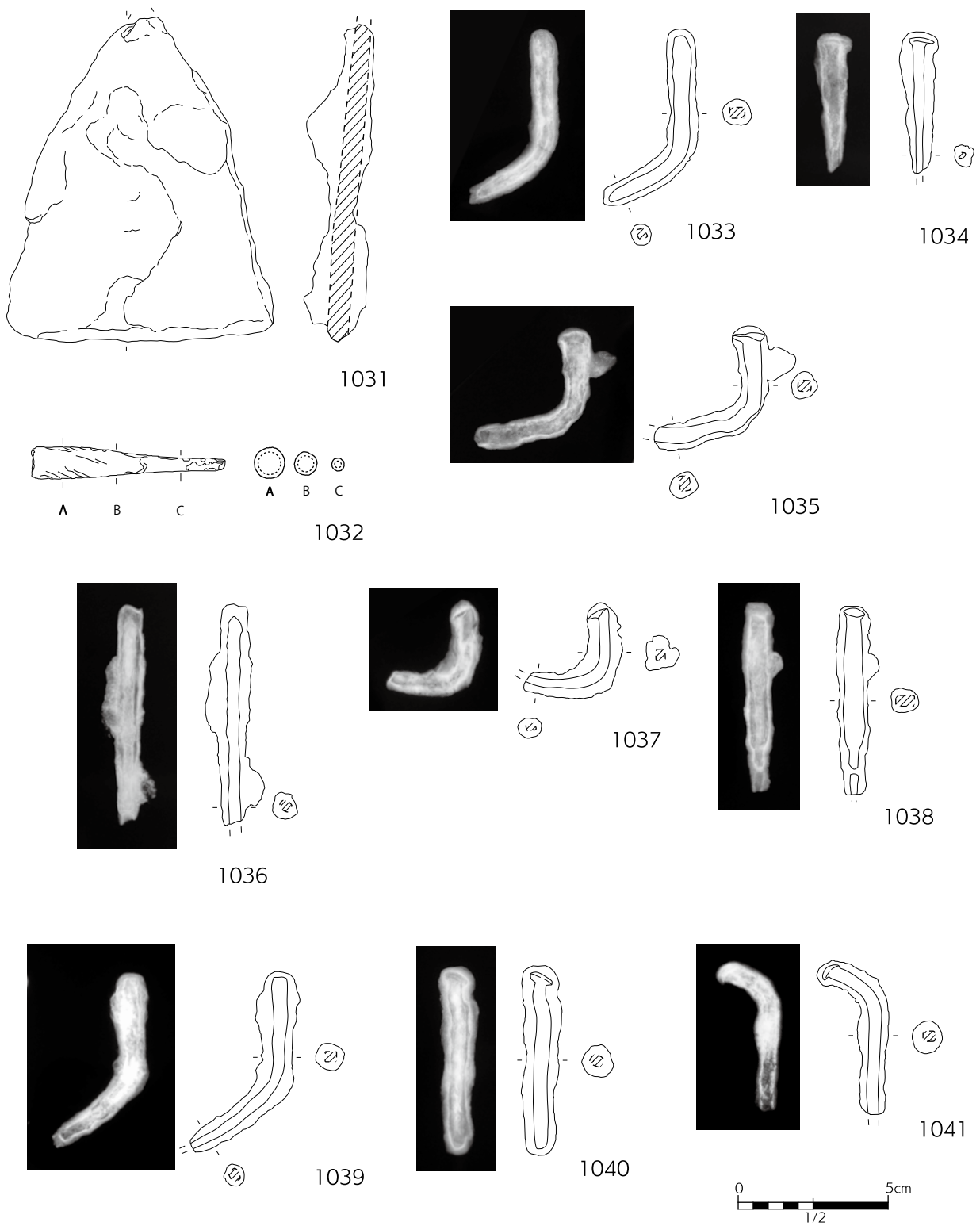


Fig. 157 南区 SK52 出土遺物 金属製品 S=1/2

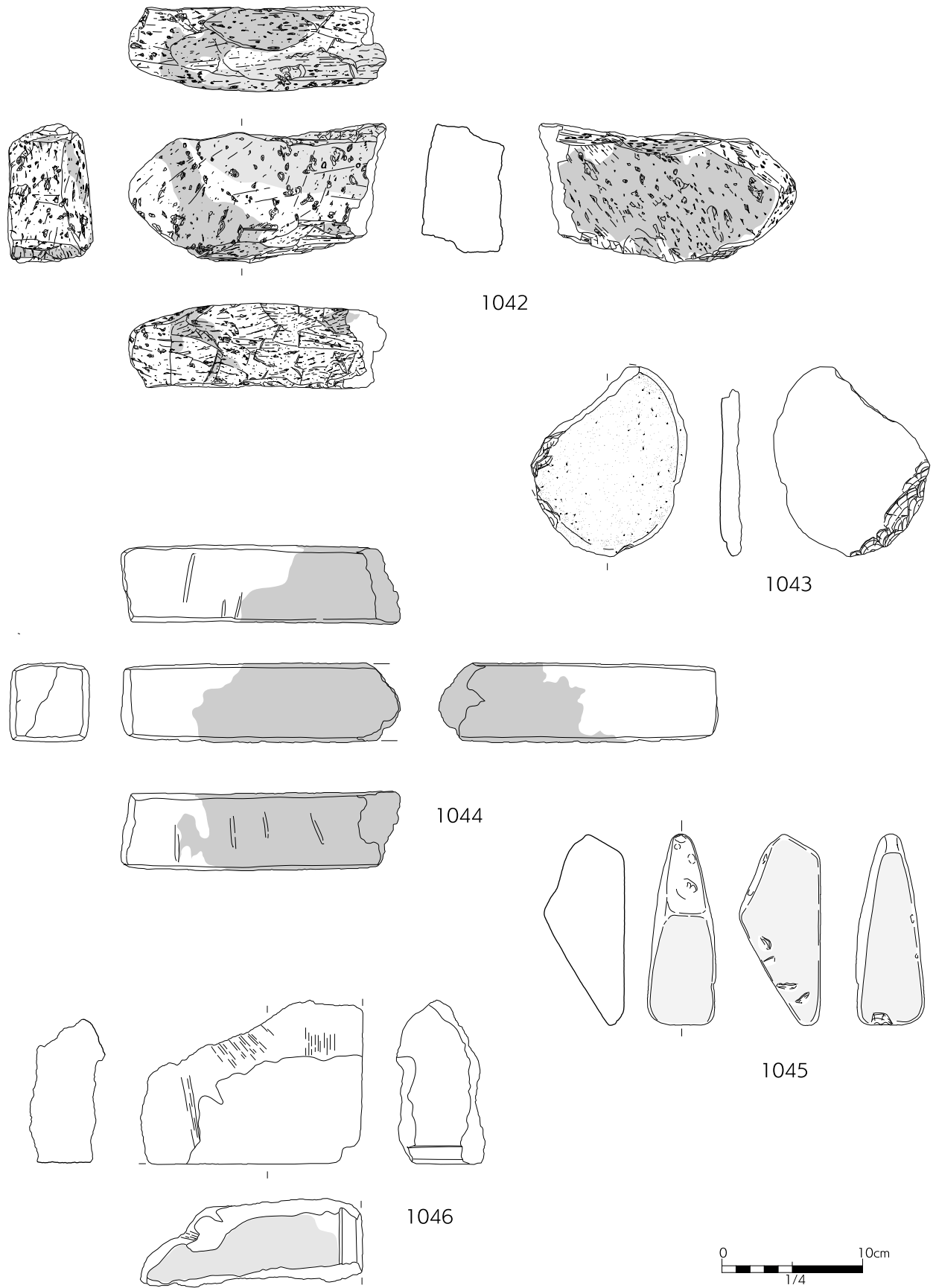


Fig. 158 南区 SK52 出土遺物 石製品 S=1/4

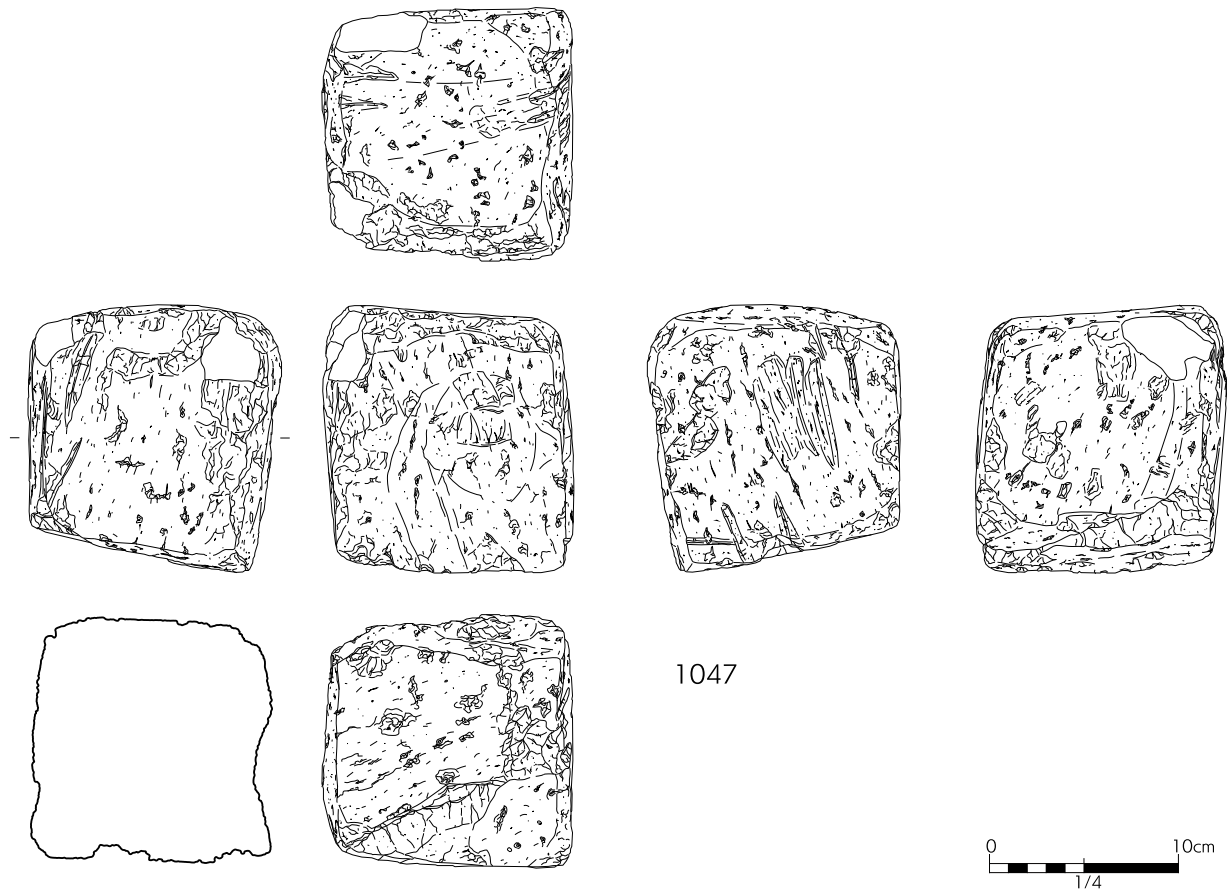


Fig. 159 南区 SK52 出土遺物 金属製品 S=1/4

オリブ灰色の釉が施されている。1015 は甕で、逆L字状の口縁部断面に折り返しの接合痕が認められる。黒褐色の釉が施されている。1016 は甕で灰色の釉が施され、胴部に釉掻き取りによる文様が施されている。1017 は鉢で赤灰色の釉が施されているが、口縁部上面は無釉である。1018 は鉢でオリブ黒色の釉が施されるが、口縁部上面は無釉である。1020 は苗代川系の甕底部で内面に貝目がついている。1021・1022 は底部で黒褐色の釉が施されている。1023 は甕胴部である。灰オリブ色の釉が施されている。

1024～1028 は土師器焙烙である。1024 は柄が付き、外面にススが付着している。1025 は皿部である。外面と内部底面にススが付着している。1026 は皿部で内面上部から外面にススが付着している。1027 は柄である。1029 は土師器で脚付鉢の底部である。三脚か。

1030 は古墳時代甕の脚台である。摩滅している。

1031～1041 は金属製品である。1031 は板状の鉄製品である。1032 は煙管の吸い口である。1033～1041 は鉄製の角釘である。

1042～1047 は石製品である。1042 方形に加工された角形棒状の軽石加工品で、先端部が尖るように加工されている。部分的に被熱し、ススが付着している。1043 は扁平な砂岩で裏面は欠損し表面に自然面が残る。周縁に部分的に剥離痕がみられる。1044 は角柱状に加工されており、一方が欠損している。欠損部分を含めススが付着している。

1045 は扁平な砂岩で裏面は欠損し表面に自然面が残る。周縁に部分的に剥離痕がみられる。1046 は大きく破損しているが、方形に加工された凝灰岩で角の部分に凹線が施されている。1047 は正方形に加工された軽石加工品である。部分的に鑿の打ち込み痕が認められる。

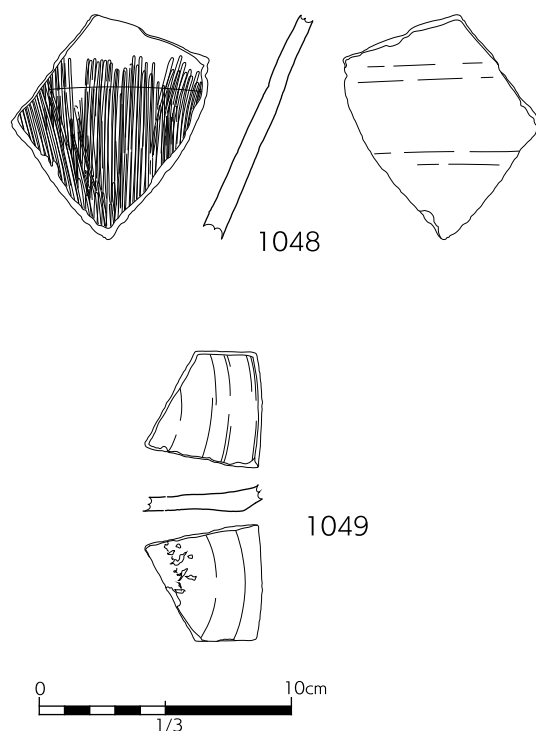


Fig. 160 SK85・SK92 出土遺物 S=1/3

南区 4c 層検出土壌状遺構 SK85・SK92 出土遺物 (Fig. 160)

1048 は SK85 から出土した陶器製摺鉢胴部である。1049 は SK92 から出土した土師器焙烙底部である。外内面ともススが付着している。

南区 4c 層検出溝状遺構 SD61・SD54・SD69 出土遺物 (Fig. 161・162)

SD61 からは陶磁器食膳具が出土している。1050 は磁器染付の稜花皿である。1051 は陶器の鉢でオリブ褐色の釉が施され、外面には釉だれ状に厚い部分がある。内面は鉄絵による文様が施されている。高台畳付き部のみ無釉である。1052 は陶器の碗で灰白色の釉が施され、総釉である。1053 は陶器の皿で内外面の上半部に黄灰色の釉が施され、下半部は無釉である。内面見込みと部と底面に 3 か所ずつ目跡が認められる。

1054 は SD54 から出土した鉄製の角釘である。

1055 は長い板状に加工された凝灰岩で工具痕が残る。底面には方形のほぞ穴が 4 か所入る。下方に向かってやや厚みがあり、本来はほぞ穴の位置で楔を打ち込み厚みを減じる作業が想定されていた可能性も考えられる。遺構内ではほぞ穴がある面を下にして立てられていた。

南区 4c 層検出河川跡 R102 出土遺物 (Fig. 163～173)

R102 からは、磁器食膳具、陶器食膳具、陶器火入れ、陶器茶入れ、陶器土瓶、陶器鉢甕類、陶器摺鉢、土師器皿、土師器焙烙、土師器火入れ、瓦、金属製品、石製品が出土している。

1056～1062 は磁器である。1056 は肥前系の染付碗である。1057 は白磁碗である。1058・1059 は肥前系白磁の碗で筒形である。1060 は肥前系白磁の皿である。高台畳付け部は釉を拭き取っている。1061 は染付皿である。1062 は白磁の蓋である。

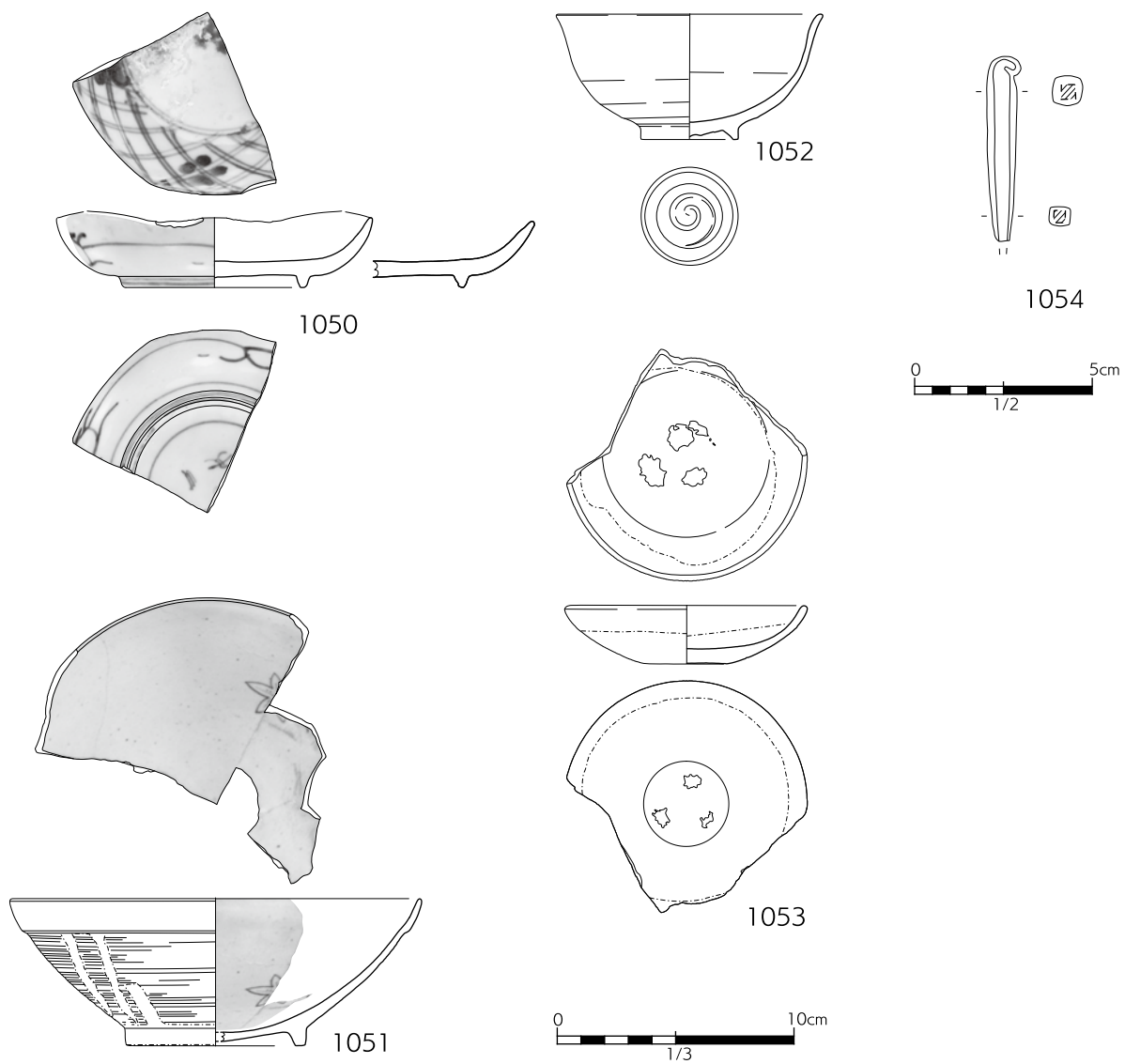


Fig. 161 南区 SD54・SD61 出土遺物 1054: S=1/2, 他: S=1/3

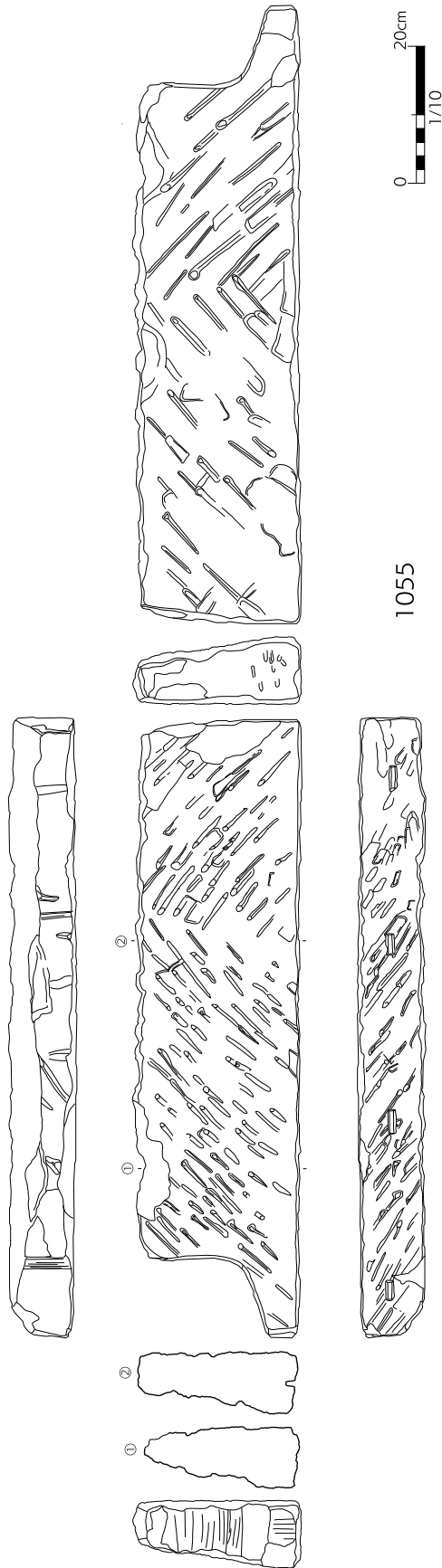


Fig. 162 南区 SD69 出土遺物 S=1/10

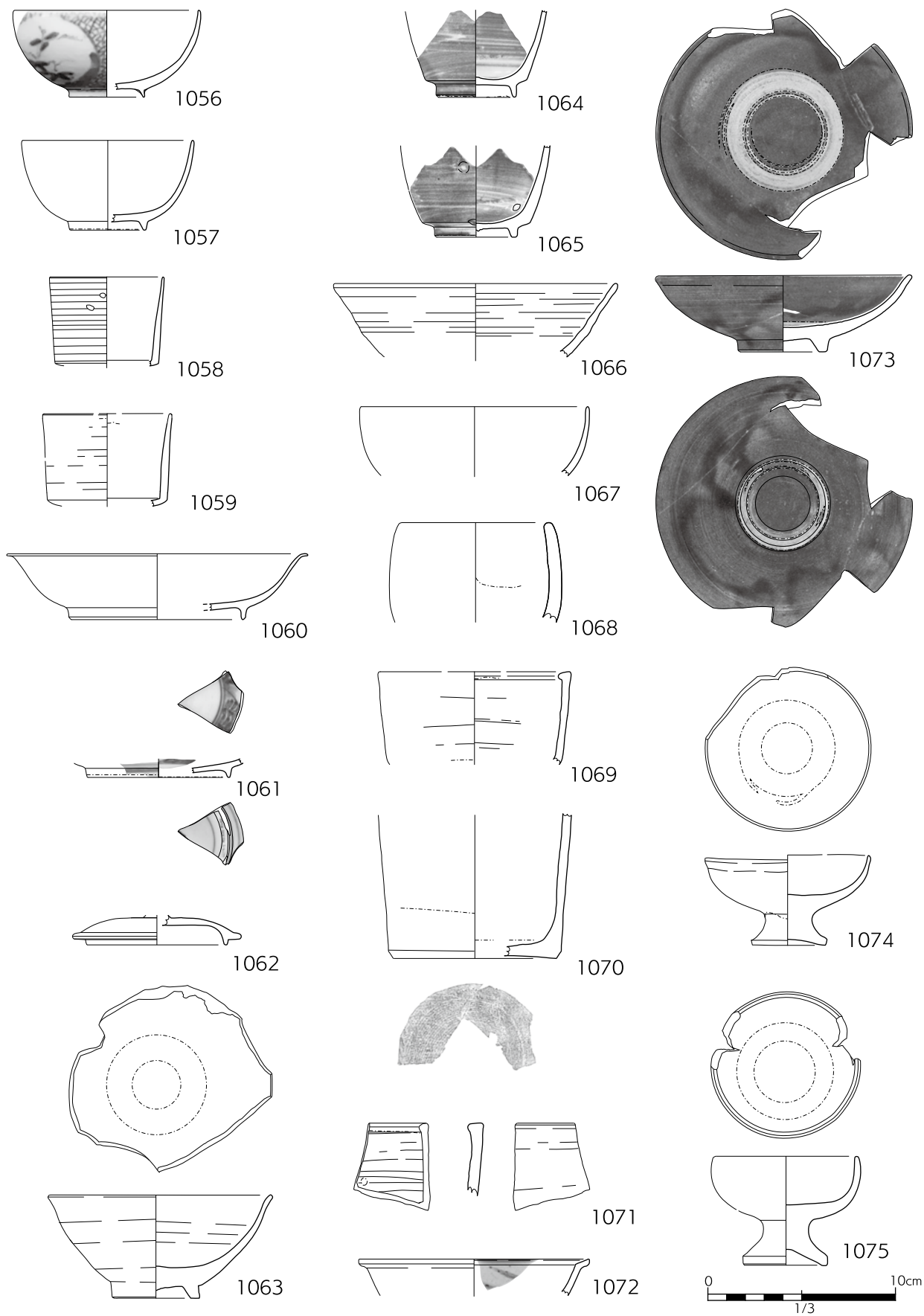


Fig. 163 南区 R102 出土遺物 磁器・陶器 S=1/3

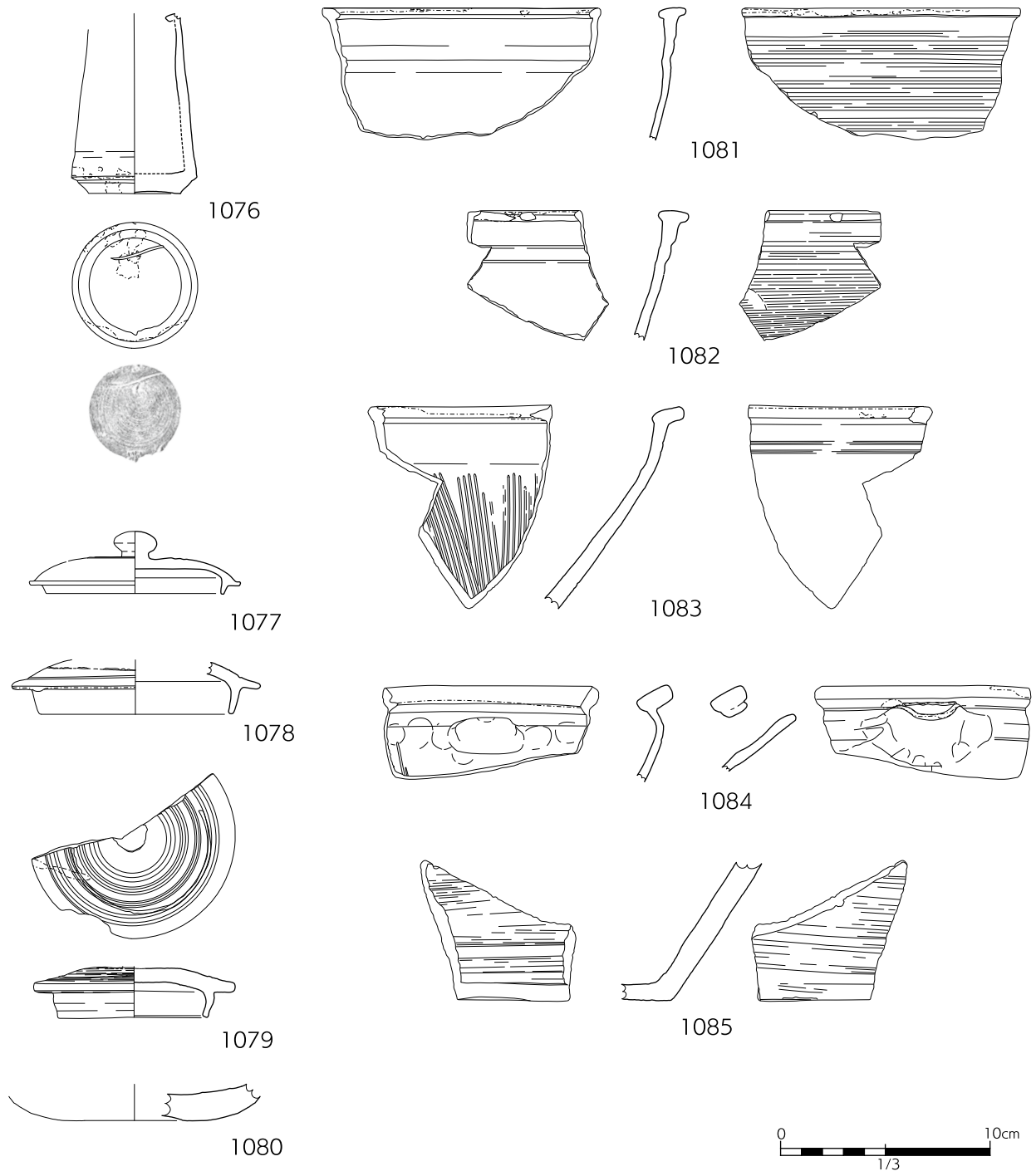


Fig. 164 南区 R102 出土遺物 陶器 S=1/3

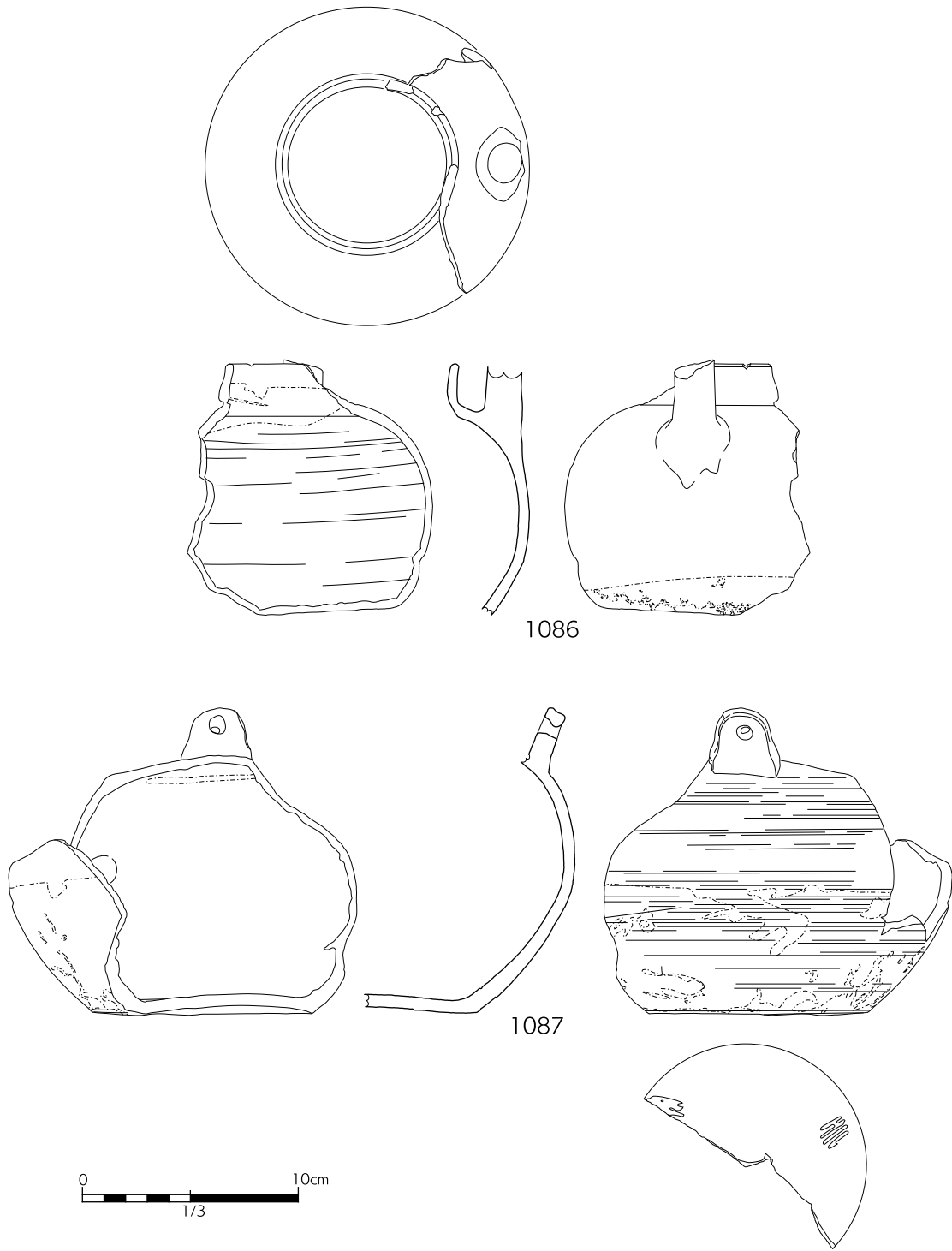


Fig. 165 南区 R102 出土遺物 陶器 S=1/3

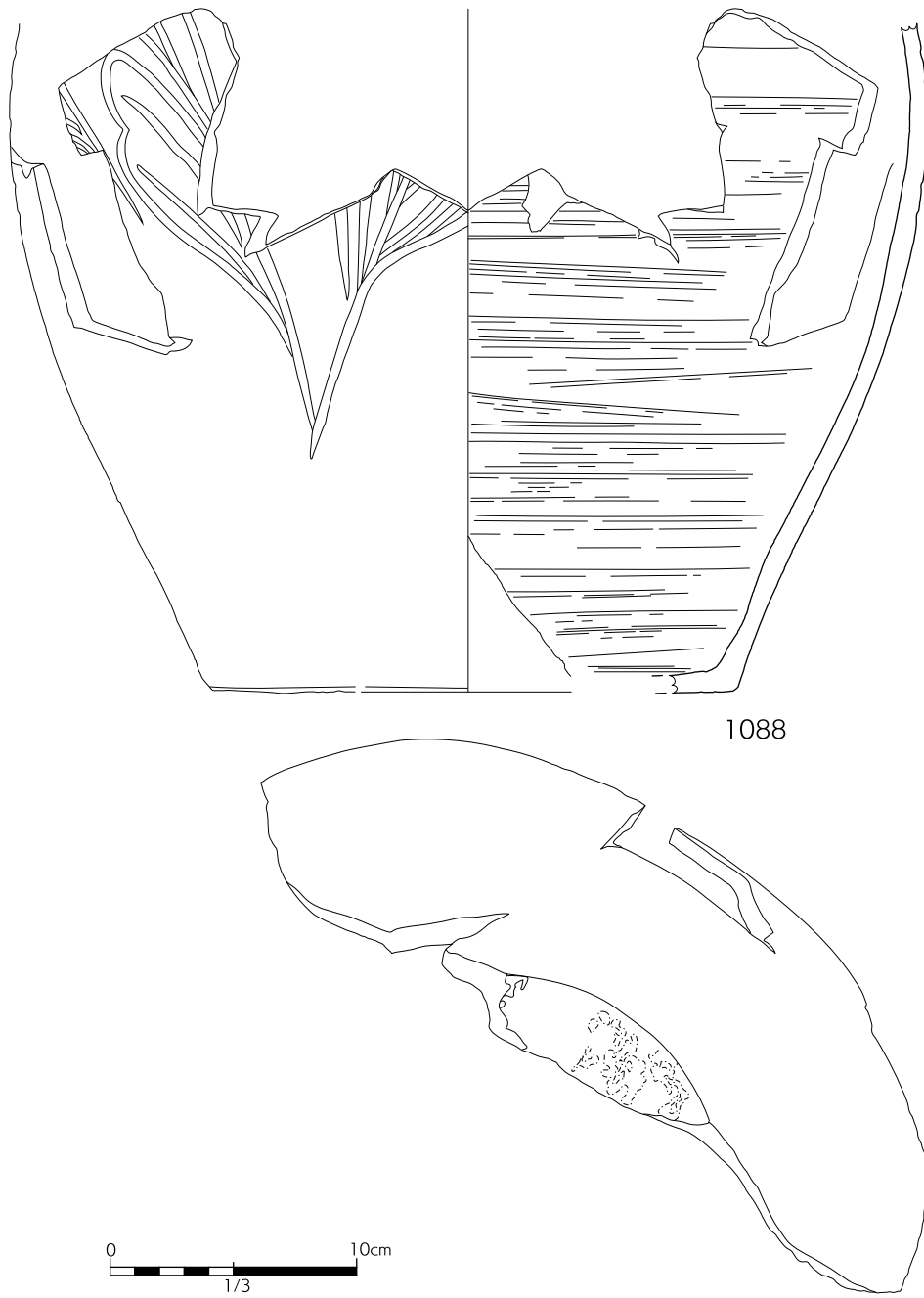


Fig. 166 南区 R102 出土遺物 陶器 S=1/3

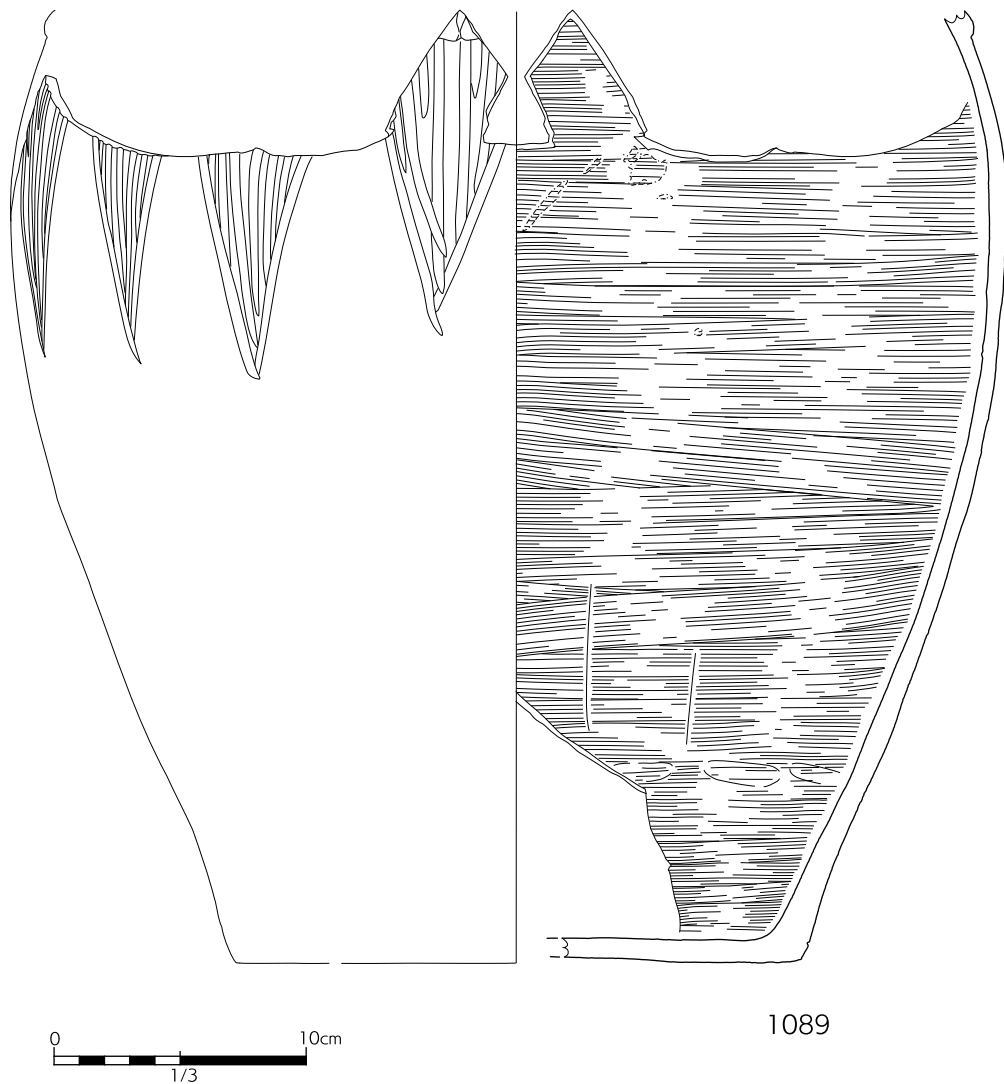


Fig. 167 南区 R102 出土遺物 陶器 S=1/3

1063～1089は陶器である。1063は加治木始良系の陶器碗である。灰オリーブ色の釉が施され、内面見込み部は蛇の目釉剥ぎで、高台畳付け部は無釉である。1064・1065は肥前系陶器の碗である。灰オリーブ色の釉に浅黄色の刷毛目が施されている。高台畳付け部は無釉である。1066は陶器で広口の碗である。暗オリーブ色の釉が施されている。抹茶碗か。1067は白薩摩の碗口縁部である。

1068は陶器の鉢口縁部で、暗緑灰色の釉が施されている。内面下半部は無釉である。香炉か。1069は堅野系の鉢である。黒褐色の釉が施されている。内面は口縁部屈曲部直下から無釉である。1070は堅野系の瓶である。内外面とも黒褐色の釉が施されている。外面は底部近く胴部と底面は無釉である。花器か。1071は堅野系陶器の鉢である。黒褐色の釉が施されるが、内面口縁部直下は無釉である。

1072～1073は皿である。1072は灰白色の釉に鉄絵が施されている。1073は龍門司系で黒褐色の釉が施され

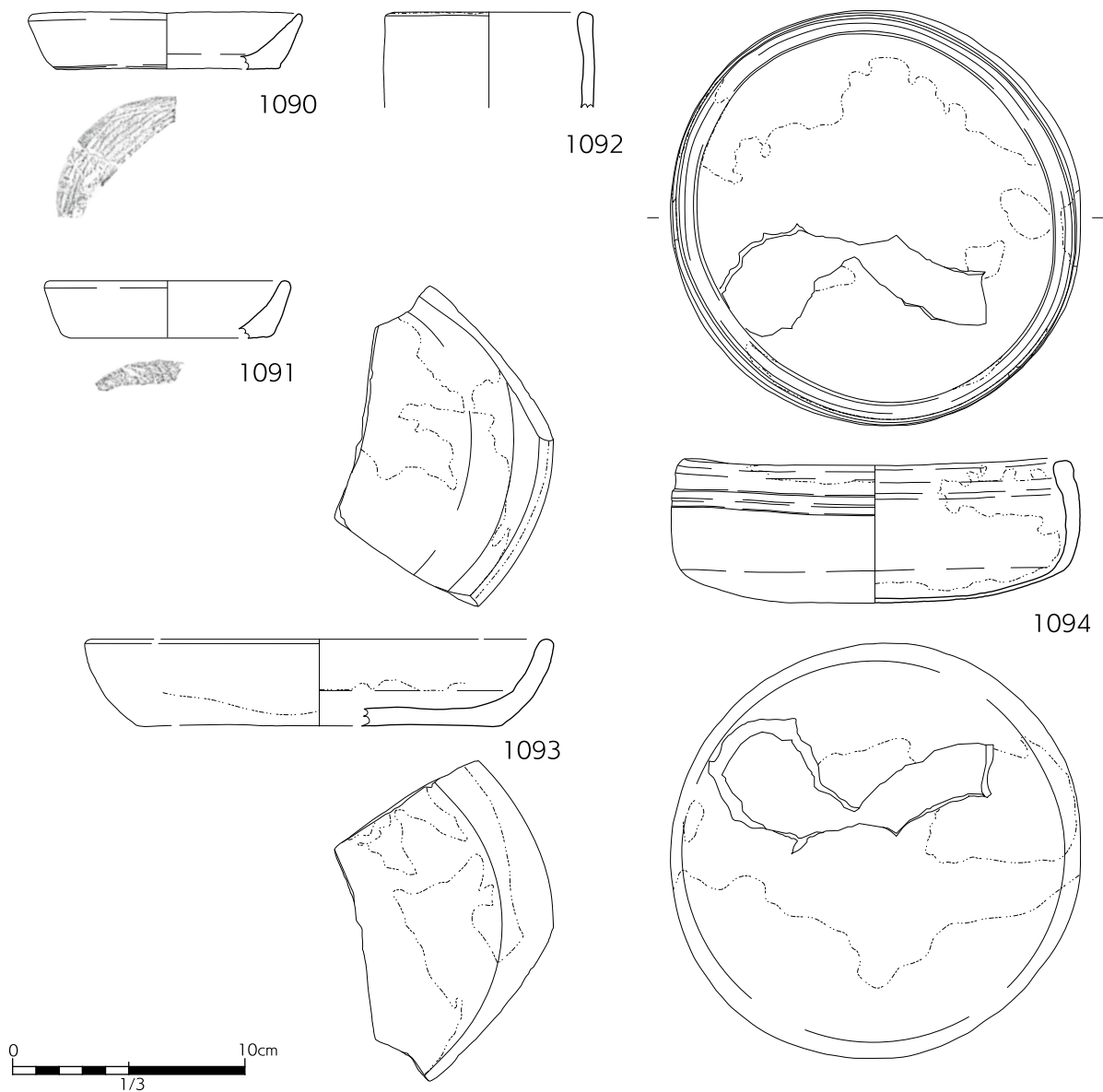


Fig. 168 南区 R102 出土遺物 土師器 S=1/3

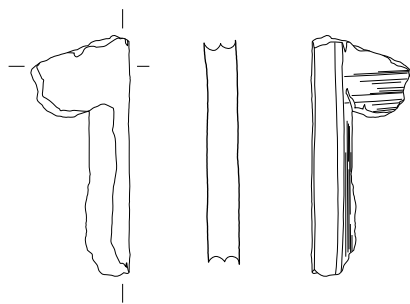
ている。内面見込み部に蛇の目釉剥ぎがあり高台豊付き部は無釉である。

1074・1075 は仏飯器である。1074 は灰白色の釉が施されている。内面見込み部に蛇の目釉剥ぎがあり、高台下部は無釉である。1075 は灰オリーブ色の釉が施されている。内面見込み部に蛇の目釉剥ぎがあり、高台下部は無釉である。


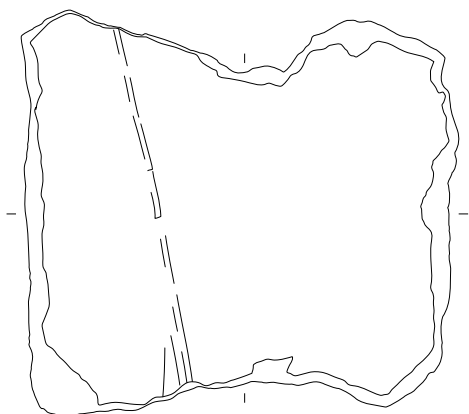
1076 は口がすばまる筒形の鉢である。褐色の釉が施され、底面が無釉である。茶入れである。瀬戸美濃系か。1077 は関西系か白薩摩の蓋である。灰白色の釉が施されている。

1078～1080 は土瓶である。1078 は蓋でオリーブ褐色の釉が施されている。1079 は灰褐色の釉が施される蓋である。1080 は底部である。内面に灰黄褐色の釉が施されている。

1081 は苗代川系の鉢で、灰褐色の釉が施されている。口縁部上面は無釉である。1082 は褐灰色の釉が施され、



1095



1096

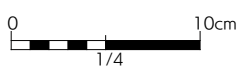


Fig. 169 南区 R102 出土遺物 瓦 S=1/4

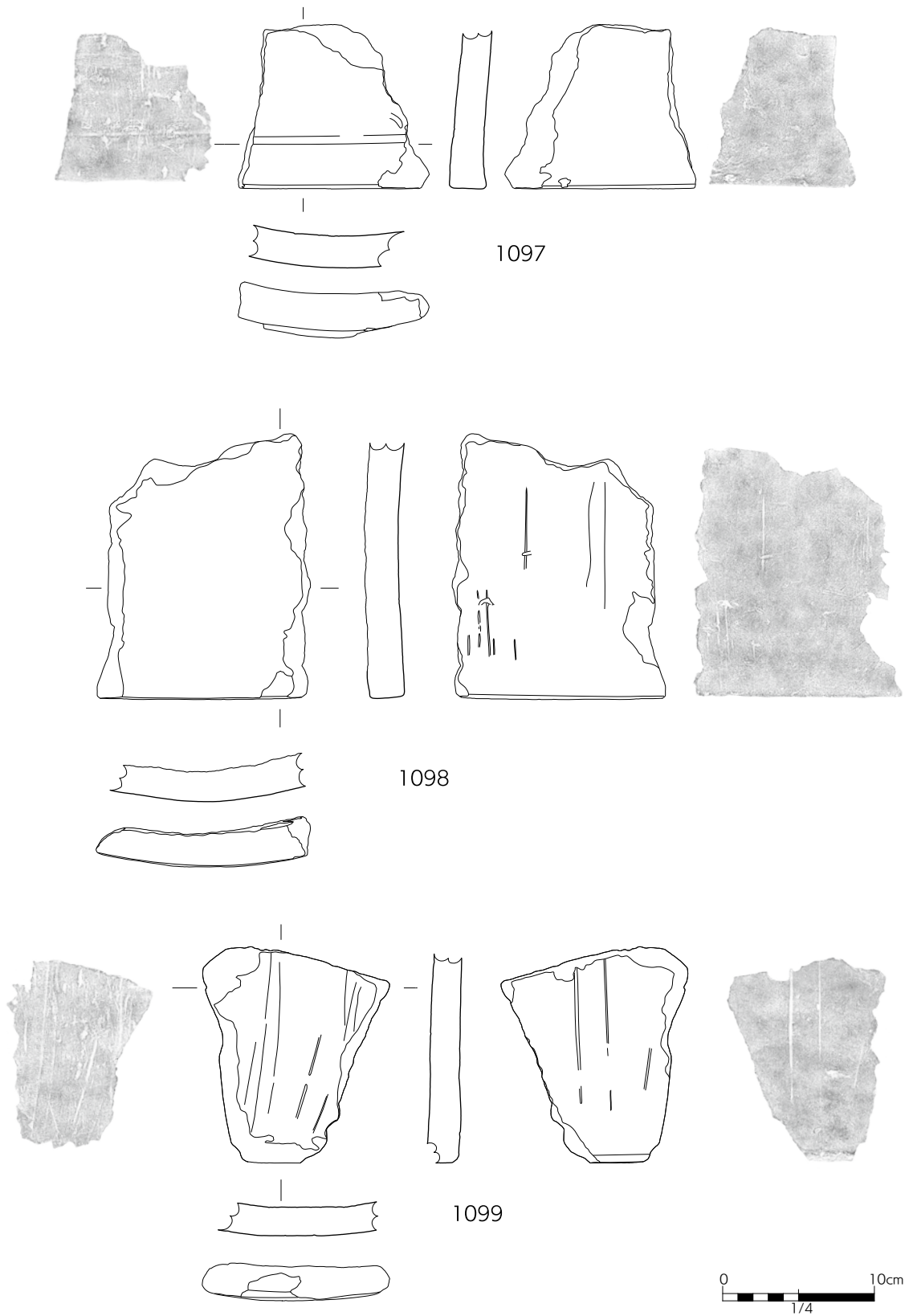


Fig. 170 南区 R102 出土遺物 瓦 S=1/4

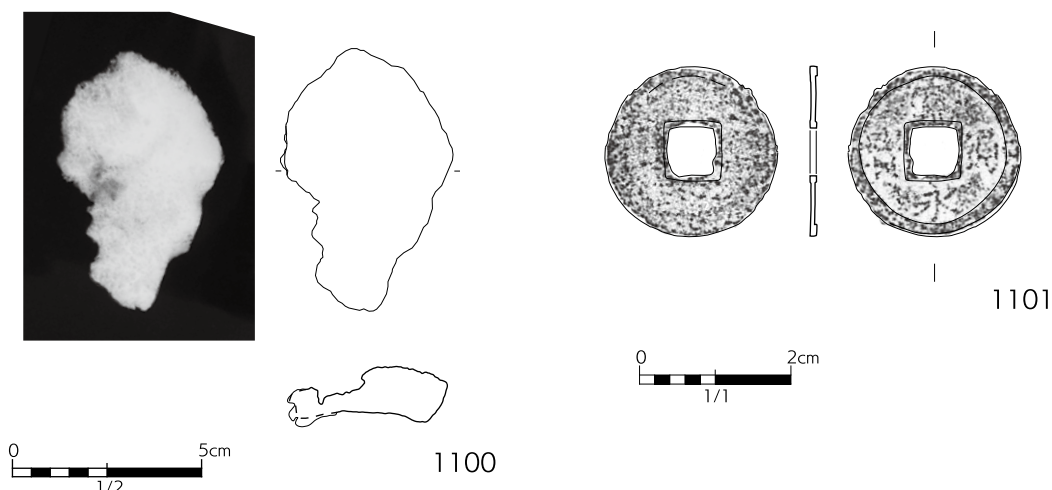


Fig. 171 南区 R102 出土遺物 金属製品 1100: S=1/2, 1101: S=1/1

口縁部上面は無釉である。1083 は摺鉢である。オリーブ黒色の釉が施されている口縁部上面は無釉である。1084 は鉢で短い注口が付く。黒褐色の釉が施され、口縁部上面は無釉である。1085 は鉢甕類の底部で、オリーブ黒色の釉が施されている。底面付近は無釉である。

1086・1087 は土瓶である。1086 は堅野系で黒褐色の釉が施されている。1087 は褐灰色の釉が施され、肩部に筋状の工具痕がついている。底面に貝目が認められる。

1088・1089 は苗代川系の鉢甕類である。どちらも釉掻き落としによる文様が施されている。1088 は灰色の釉が、1089 は黒褐色の釉が施されている。

1090・1091 は土師器皿で糸切り底である。1092 は筒形の土師器で火入れである。内面にススが付着している。1093 は土師器焙烙の皿部である。外面にススが付着している。1094 は土師器の鉢である。焙烙の皿部に似るが柄はつかない。外面にススが付着し、内面は焦げ付いている。

1095～1099 は瓦である。1095 は陶器瓦で、丸瓦側面部である。胎土は橙色を呈する。1096～1099 は平瓦で土師質である。いずれも凸部・凹部表面に布目と板目の圧痕がある。

1100 は湾曲する鉄塊である。種類は不明である。1101 は古銭で寛永通宝である。

1102～1104 は石製品である。1102 は凝灰岩製の角礫で、左右側面が欠損しているが鑿痕がみられる。左側面以外には被熱痕・煤の付着が認められる。1103 は軽石加工品である。風化しているが、工具加工により方形になるよう平坦面を作出している様子が認められる。表面には凹穴が施されている。1104 は、凝灰岩の直方体角礫で、全面に鑿痕が残り、部分的に平坦になるよう磨られ、形が整えられた痕跡がみられる。また側面にも素材を割り取るための鑿または楔の打ち込まれた痕跡が認められる。

6.7.2 南区 4d～4g 層検出遺構の概要と出土遺物

1) 南区 4d～4g 層検出遺構の概要 (Fig. 174)

遺構の種類としては、土壌群、ピット群、溝状遺構、畦状遺構、耕作痕、河川跡がある。土壌群・ピット群が南区の西側に偏るが、これはその上層で検出された R102 の影響で削平された可能性もある。土壌・ピット群の中には根固め石と思われる礫があるもの (SK97, SK72 など) や埋土がセメント状に凝固してする地業状のもの (SK71, SK75) があり、これらが東西方向に並ぶことから建物跡の痕跡であると推定される。ただし、表土中に検出された近代建物基礎によってかなり削平されており、建物規模などは不明である。

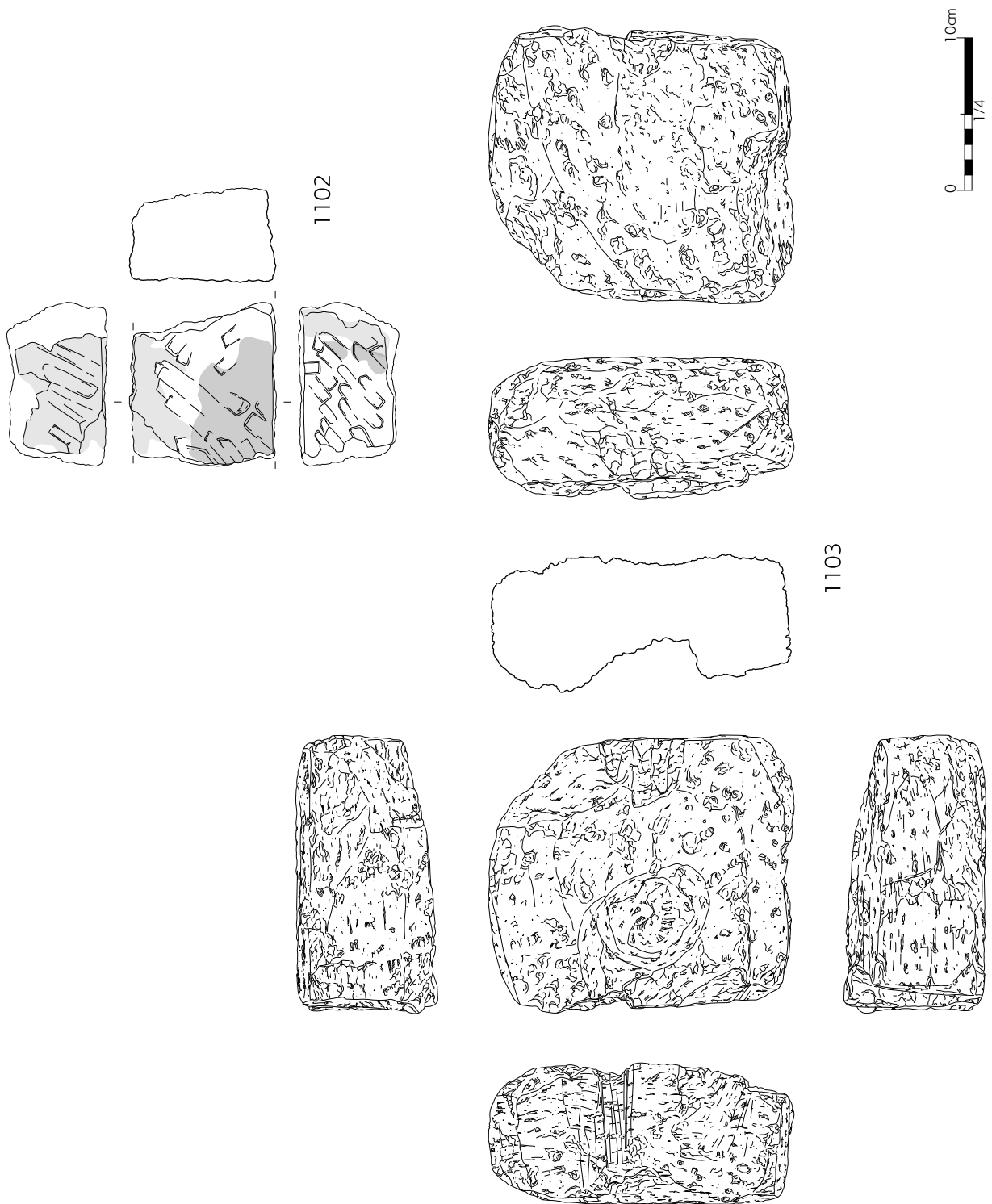


Fig. 172 南区 R102 出土遺物 石製品 S=1/4

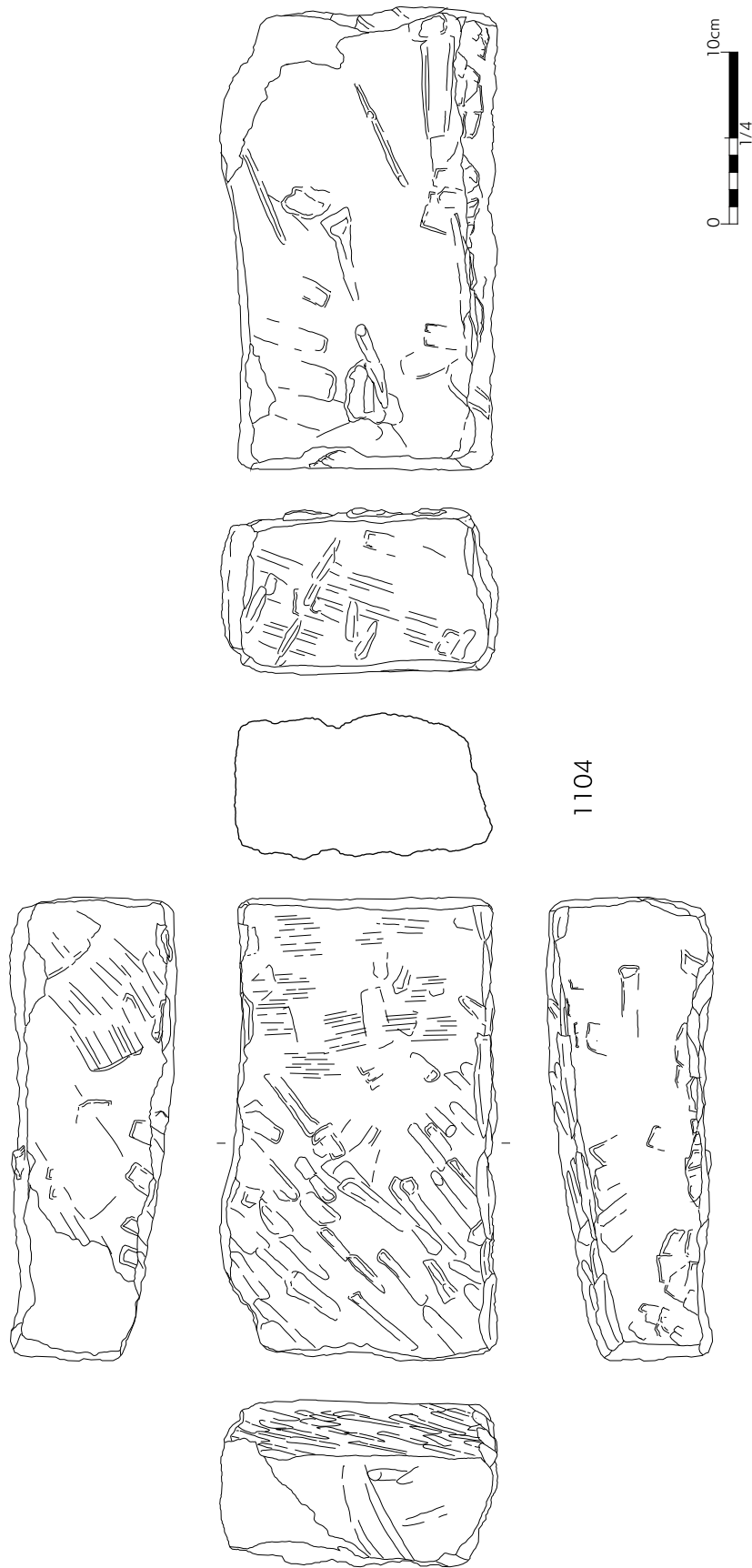


Fig. 173 南区 R102 出土遺物 石製品 S=1/4

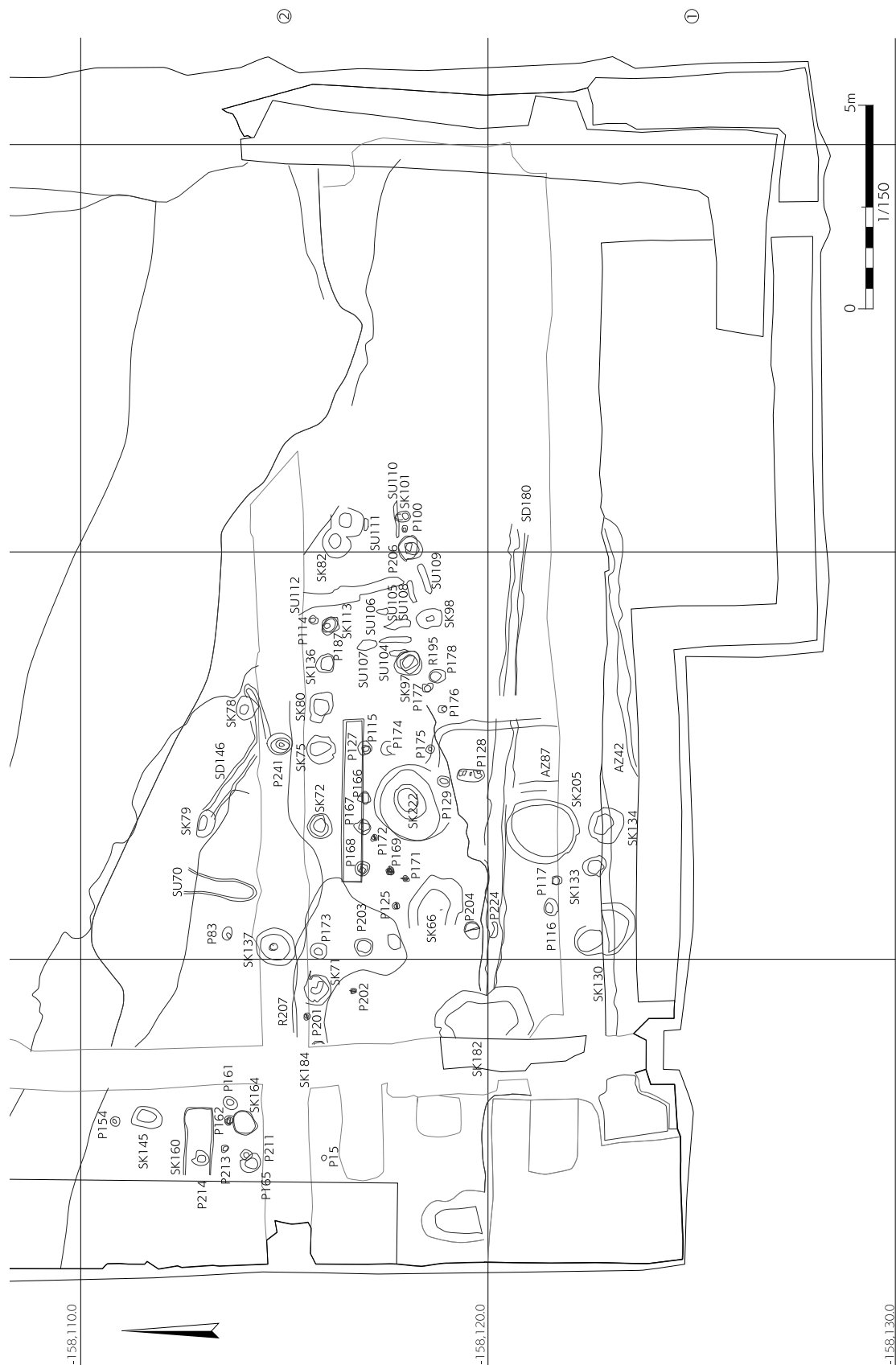


Fig. 174 南区 4d 層～4g 層遺構検出状況 S=1/150

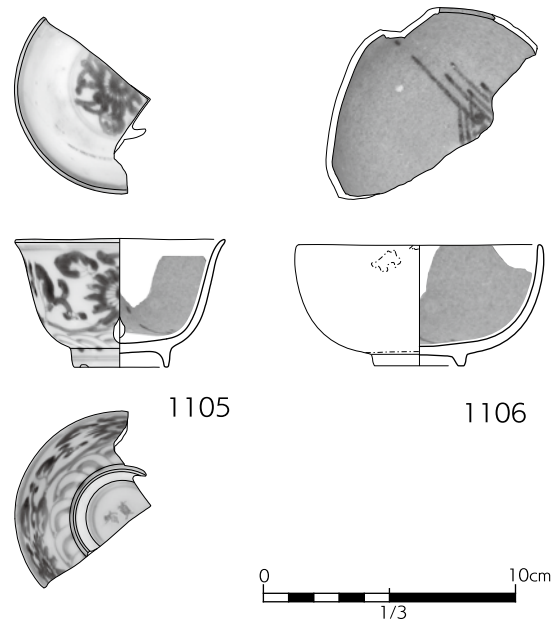


Fig. 175 南区 AZ42・AZ87 出土遺物 S=1/3

建物跡の北西側には、平面形が長方形の土壇 SK160 が検出された。箱型の土壇で、木棺墓が想定されたが、出土遺物はなかった。

南側に溝状遺構 SD180 が東西方向に走るが、それより南にはランダムな配置のピットや浅い土壇と、畦状遺構 AZ42・AZ87 が確認されており、耕作地である可能性が高い。

2) 南区 4d ~ 4g 層出土遺物

AZ42・AZ87 出土遺物 (Fig. 175)

1105 は AZ42 埋土中から出土した清朝磁器の染付碗である。外面および内面見込み部に芙蓉文が施されている。総釉である。

1106 は AZ87 埋土から出土した陶器鉢である。浅黄色の釉に、鉄釉による文様が内面に施されている。外面高台付近は無釉である。

SK72 出土遺物 (Fig. 176・177)

縄文土器と石製品が出土している。

1107 は外反する口縁部で、縄文晩期深鉢と推定される。胎土に雲母が多く含まれ、摩滅している。1108 は縄文時代後期の市来式土器深鉢の口縁部である。摩滅している。

1109 ~ 1113 は石製品である。1109 は凝灰岩で全体的に摩滅しているが、片面中央部に凹みがみられる。1110 は軽石加工品で表面は工具の打ち込み痕か。左側面と上部に平坦面が認められ加工が加えられた痕跡がある。1111 は軽石加工品で底面の平坦面、左側面のカーブ、表面の深い刻みと部分的平坦面などの加工がみられる。1112 は方形の軽石加工品で、表裏面・上下面・左側面に加工による平坦面が認められる。1113 は軽石製で両側面が欠損しており全形が不明であるが方形に加工した痕跡が認められる。欠損後、熱を受けている（一部赤色塗布の可能性あり）が、裏面と片側側面には被熱や煤の付着はみられない。

SK182 出土遺物 (Fig. 178)

軽石加工品と金属製品が出土している。

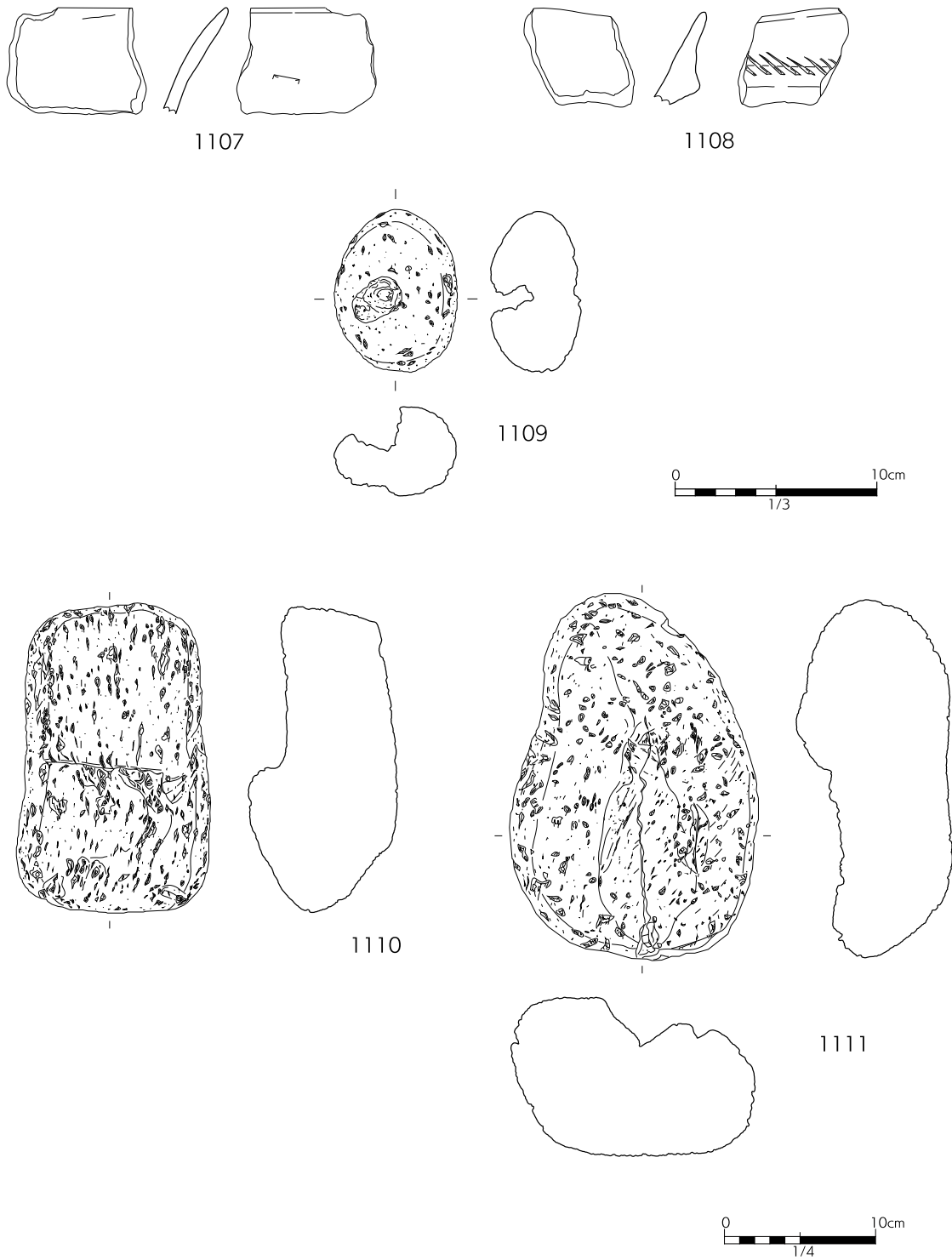


Fig. 176 南区 SK72 出土遺物 1107-1109: S=1/3, 1110・1111: S=1/4

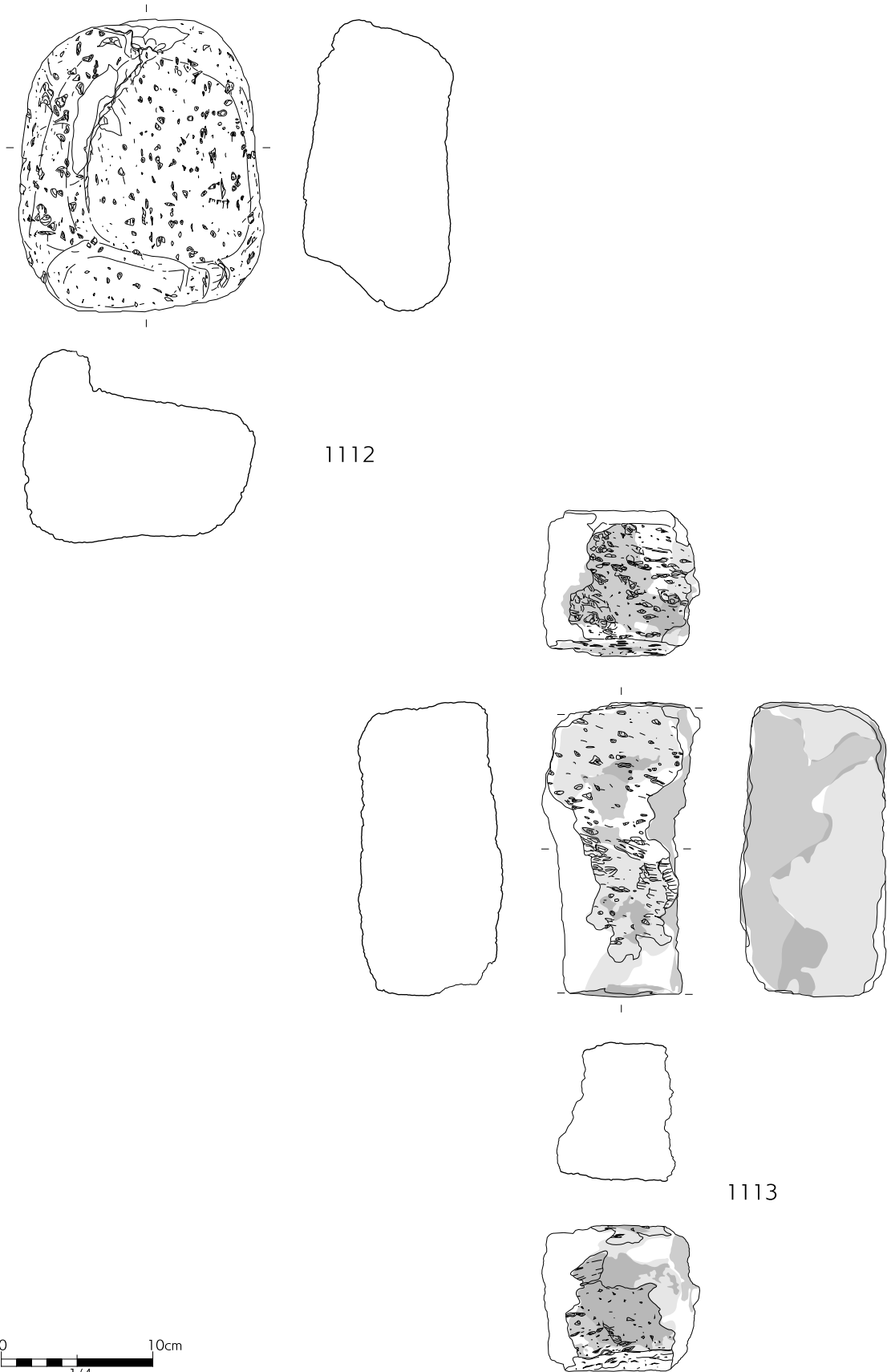


Fig. 177 南区 SK72 出土遺物 石製品 S=1/4

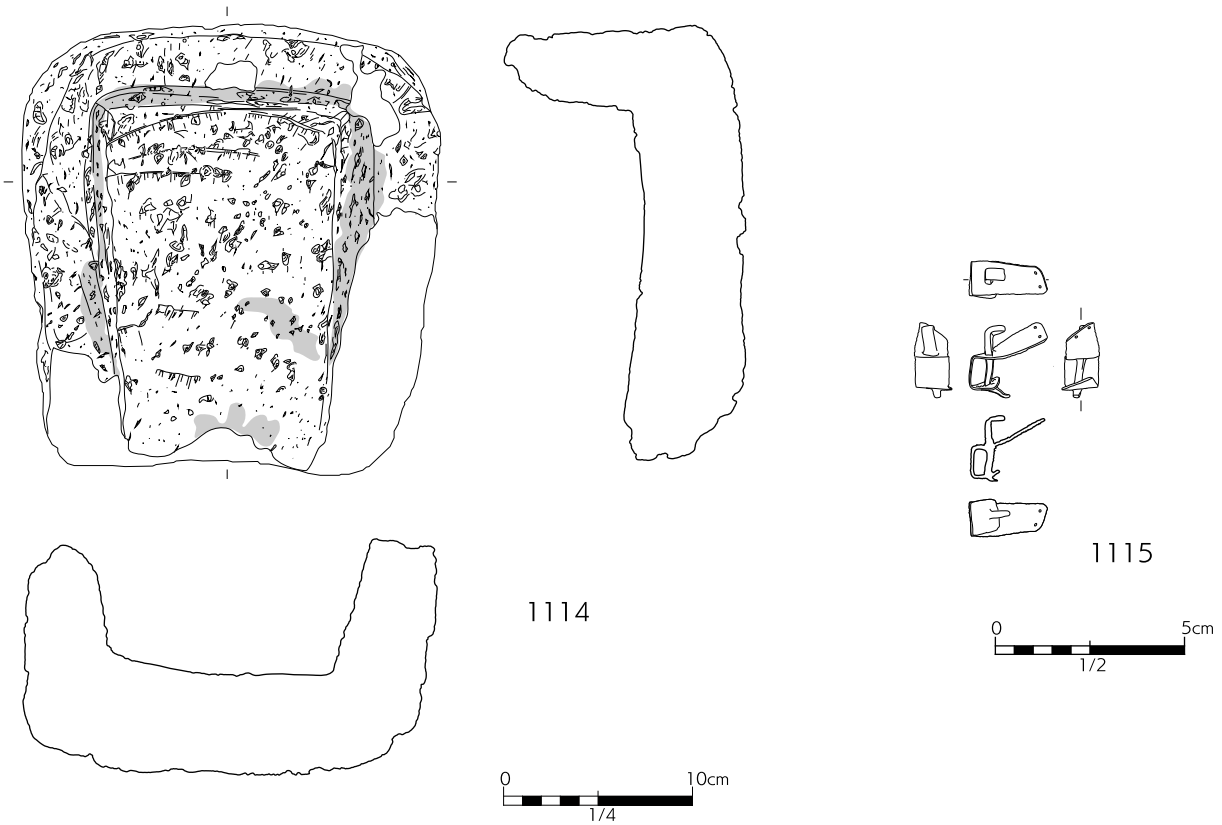


Fig. 178 南区 SK182 出土遺物 1114: S=1/4, 1115: S=1/2

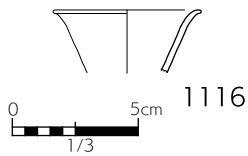


Fig. 179 南区 SK205 出土遺物 S=1/3

1114 は方形に加工された軽石加工品で、内側底部はやや傾斜する。部分的に煤が付着している
 1115 は鉄製品で板状でコの字状に曲がる金具に小さな角釘が貫通している。板状金具の端には2個の小孔が認められる。表装具か。

SK205 出土遺物 (Fig. 179)

1116 は白磁の小杯口縁部である。

R195 出土遺物 (Fig. 180)

陶器壺、土師器香炉、青磁、瓦質土器摺鉢、弥生土器、石製品が出土している。

1117 は青磁皿で、オリーブ灰色の釉が施されている。1118 は陶器壺の肩部である。暗赤灰色の釉が施されている。1119 は土師器の鉢底部である。三脚を持ち、香炉か。1120 は瓦質土器の摺鉢である。

1121 は縄文土器で貝殻刺突文が施されている。深浦式土器か。1122 は土師器の杯である。1123・1124 は弥生

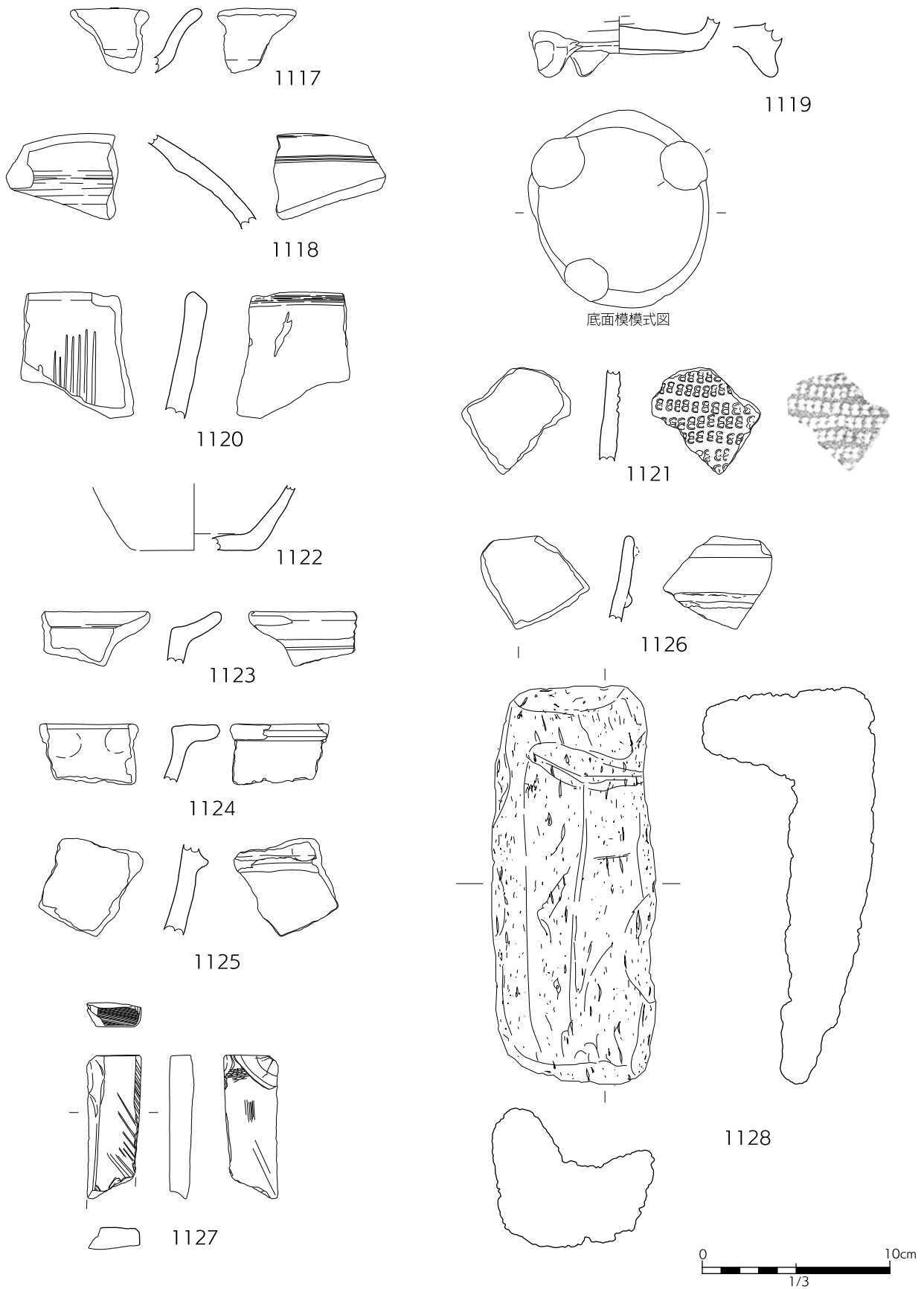


Fig. 180 南区 R195 出土遗物 S=1/3

時代中期土器甕口縁部である。1125 は弥生時代か古墳時代の壺胴部である。1126 は口縁部の突帯が剥落しており、弥生時代前期の突帯文土器と考えられる。

1127 は砥石片であり、主な使用面は上面・右側面である。1128 は長方形の軽石加工品で、表面・上下面・左側面に加工による平坦面が認められる。

6.7.3 南区5層検出遺構の概要と出土遺物

1) 南区5層検出遺構の概要 (Fig. 181)

南区において4層掘削完了後の状況はすべて河川堆積物であったため、基本土層とした北区5a・5b層に対応する層はなかったが、便宜的に5層検出面とする。検出した遺構はR262, R269, R272, R299である。いずれも並行、重複しており、流路の違いから遺構として分けたが、時期差はほとんどないと推定される。

2) 南区5層検出の遺構出土遺物

R262 出土遺物 (Fig. 182)

R262 出土遺物として、弥生土器2点がある。1129 は弥生時代中期初頭の甕口縁部である。1130 は弥生時代中期壺口縁部で端部がやや肥厚し、窪んでいる。どちらも摩滅している。

R272 出土遺物 (Fig. 183)

R272 からは弥生土器2点が出土している。1131 は弥生時代前期から中期の壺底部であると推定される。1132 は弥生時代中期の甕底部である。

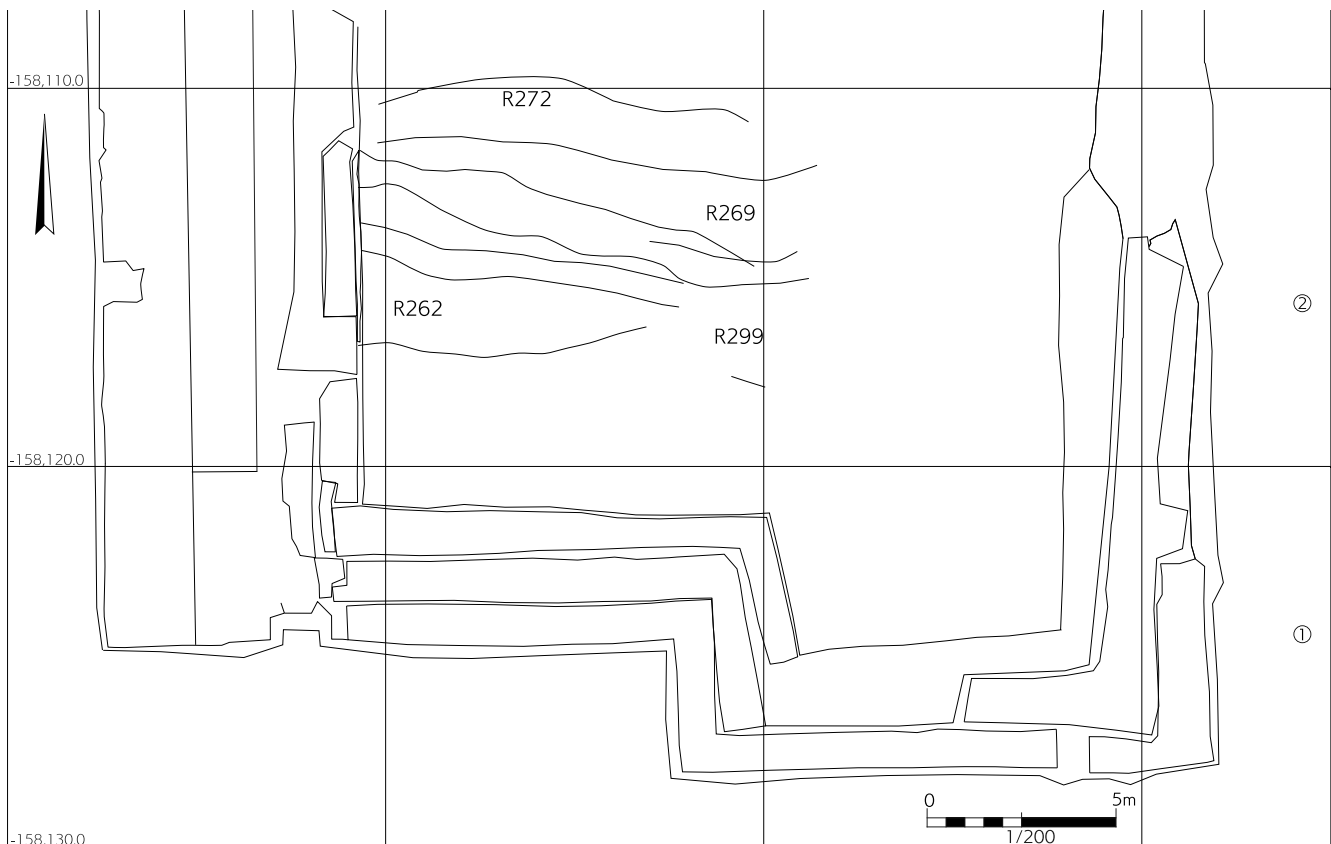


Fig. 181 南区5層以下の遺構検出状況 S=1/200

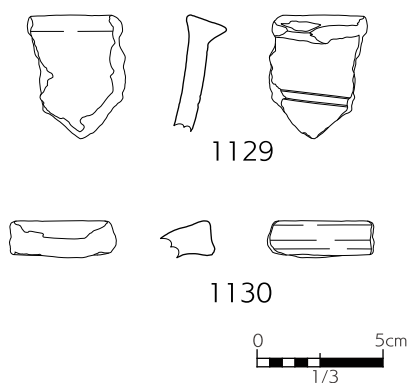


Fig. 182 南区 R262 出土遺物 S=1/3

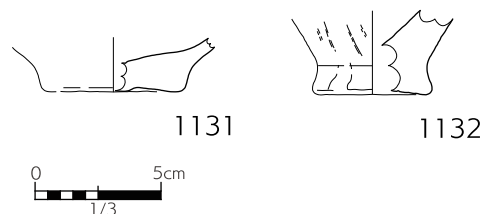


Fig. 183 南区 R272 出土遺物 S=1/3

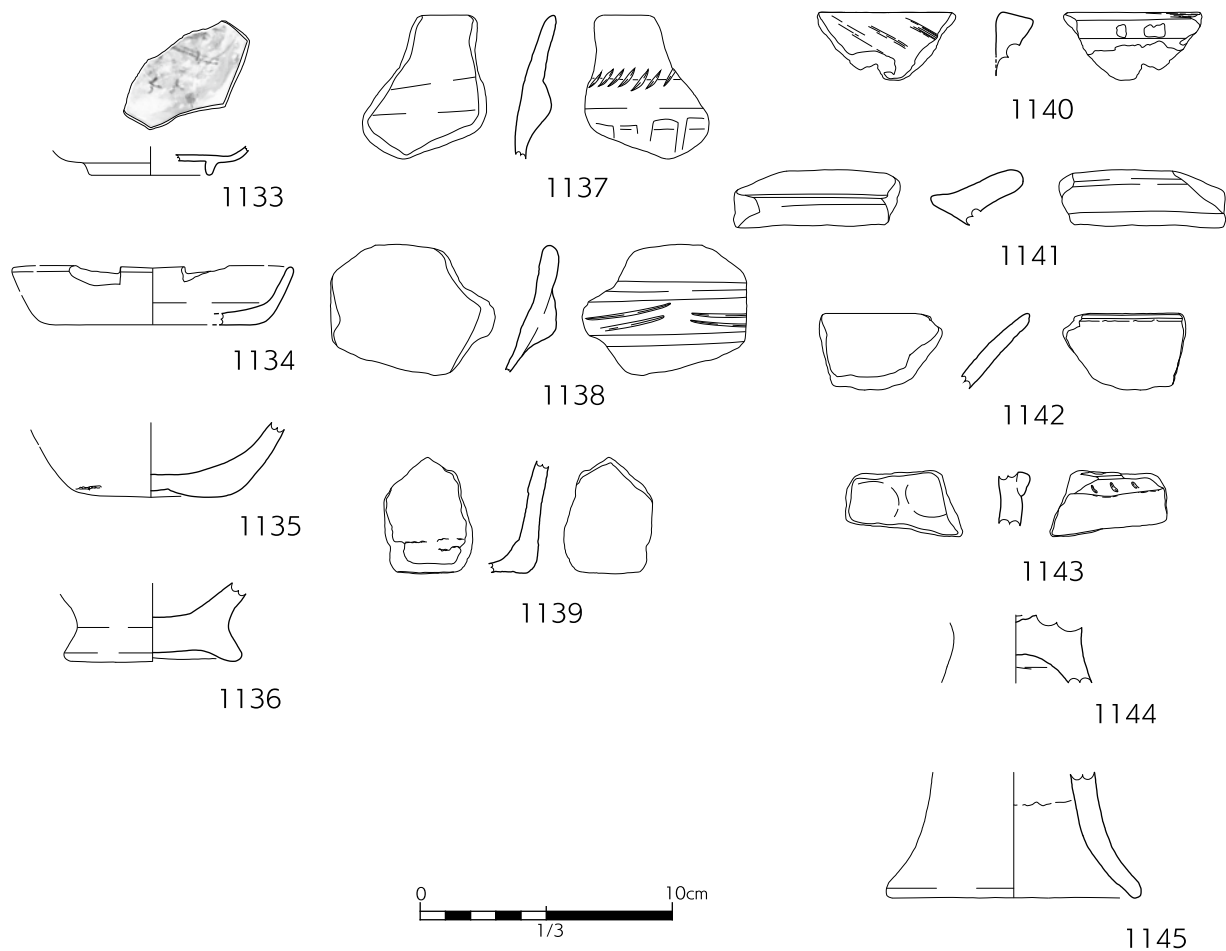


Fig. 184 南区 R299 出土遺物 S=1/3

R299 (Fig. 184)

R299 からは、磁器皿、土師器皿、古代土師器、縄文土器、弥生土器、古墳時代の土器が出土した。

1133 は磁器の染付皿である。1134 は土師器皿である。

1135・1136 は摩滅しているが、古代の杯である。

1137～1145 は先史時代土器で摩滅している。1137・1138 は縄文後期の市来式である。1139 は縄文時代深鉢の底部である。1140～1145 は弥生時代の甕である。

6.7.4 南区4層出土遺物

1) 南区4b層出土遺物 (Fig. 185・186)

1146 は磁器の染付鉢である。平面形は方形で筒形を呈する。底面は無釉である。1147・1149・1151 は陶器土瓶である。灰オリーブ～黄灰色の釉が施されている。1148 は陶器の急須である。灰白色の胎土に透明釉が施されている。1150 は土鍋である。1152～1157 は陶器の鉢甕類である。1152 は暗灰黄色の釉が施される。1153・1156 は摺鉢で、黒褐色から褐色の釉が施されている。1154 は口縁部でオリーブ黒色の釉が施されている。1157 は甕の口縁部で、灰色の釉が施されている。

1158 は土器で鉢形であるが、時期不明である。1159 は古墳時代の甕脚部である。

1160・1161 は瓦である。1160 は陶器の丸瓦である。凸面には灰褐色の釉が施され、胎土は褐色である。1161 は平瓦である。灰白色である。

1162 はチャート片で欠損しているが、部分的に角が潰れている。火打ち石片か。

1163～1167 は金属製品である。1163～1166 は角釘である。1167 はS字状の細い金具である。

2) 南区4c層出土遺物 (Fig. 187・188)

1168 は磁器の染付、輪花鉢である。1169 は白磁の猪口である。

1170 は陶器瓦で丸瓦である。凸部に掛け流しの明褐灰色の釉が認められ、胎土はにぶい赤褐色を呈する。1171 は陶器の丸瓦である。胎土は橙色で凸面に褐灰色の釉が施されている。1172～1174 は土師質の平瓦で、浅い黄橙色を呈する。凹面に布目圧痕が認められる。

1175 は薄い角砥石でキメの細かい良質な石材である。6面全て使用されているが、裏面は部分的に自然面が残り、高所部に部分的に砥面が平坦に確認できる。

1176～1179 は鉄製の角釘である。

3) 南区4d層出土遺物 (Fig. 189～191)

1180 は陶器碗の口縁部で、灰白色の胎土に透明釉が施され、外面に上絵の痕跡がある。1181 は陶器瓶の口縁部である。黒褐色の釉が施されている。

1182 は陶器の丸瓦である。灰黄色の釉が凸面に掛け流しされている。胎土は橙色である。1183 は土師質の土製品である。平瓦に似るが、本調査地点出土のものより分厚い。側面に布目圧痕が認められる。

1184 は石製品である。大半が欠損しているが花崗岩の一部分に平坦面が認められる

1185～1190 は鉄製品である。1185 は平面形は長細く、板状にしてはやや厚みがある。1186～1190 は角釘である。1191・1192 は古銭の寛永通宝である。1192 は裏面に「文」がある。

1193 は大型楕円形の軽石加工品で、側面、底面ともに加工され形を整えられており加工の際の擦痕が認められる。中央部には工具による方形の凹穴が施される。

4) 南区4e層出土遺物 (Fig. 192)

1194 は陶器の皿で、灰白色の胎土に透明釉が施されたものである。

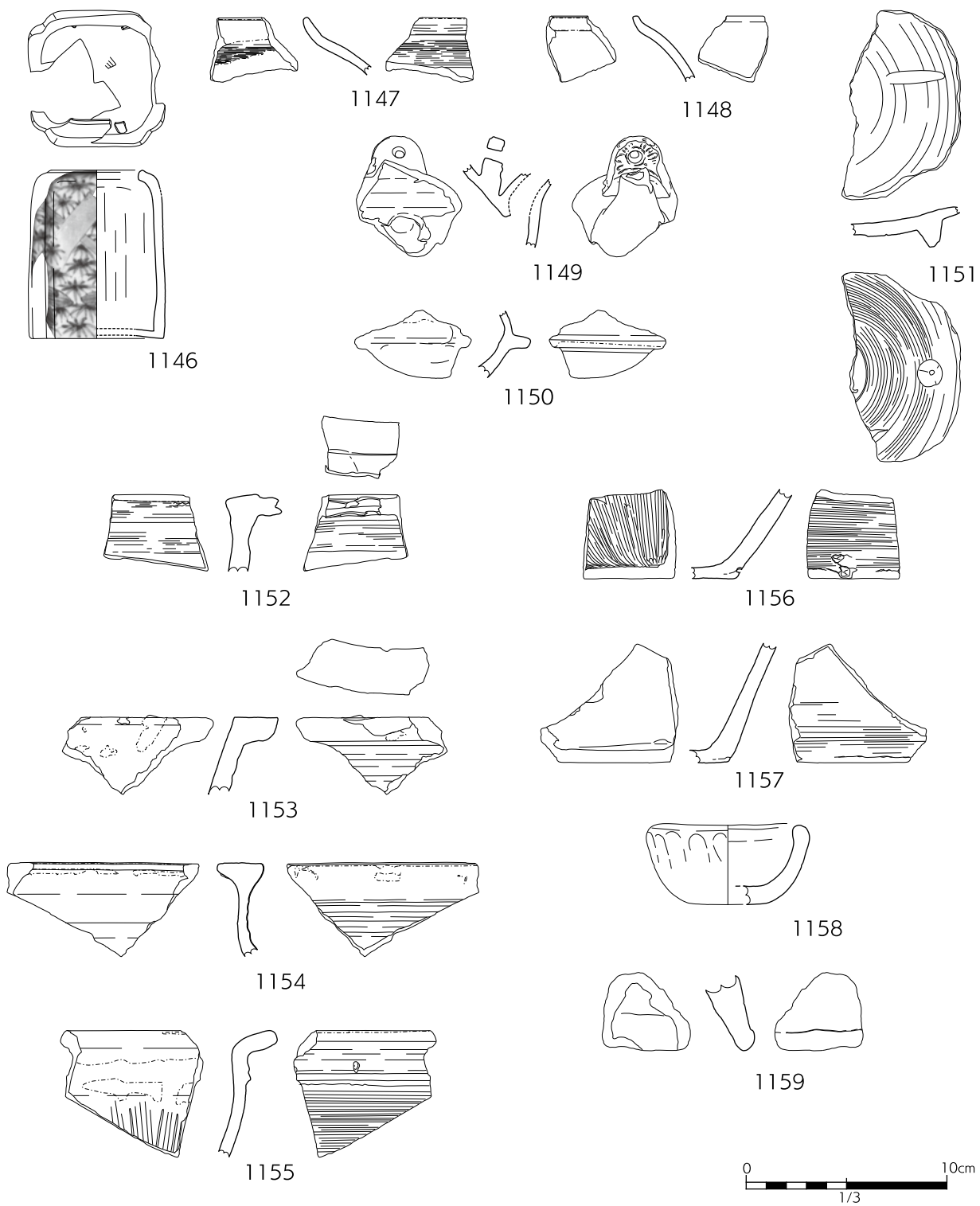


Fig. 185 南区 4b 層出土遺物 磁器・陶器・土師器・土器 S=1/3

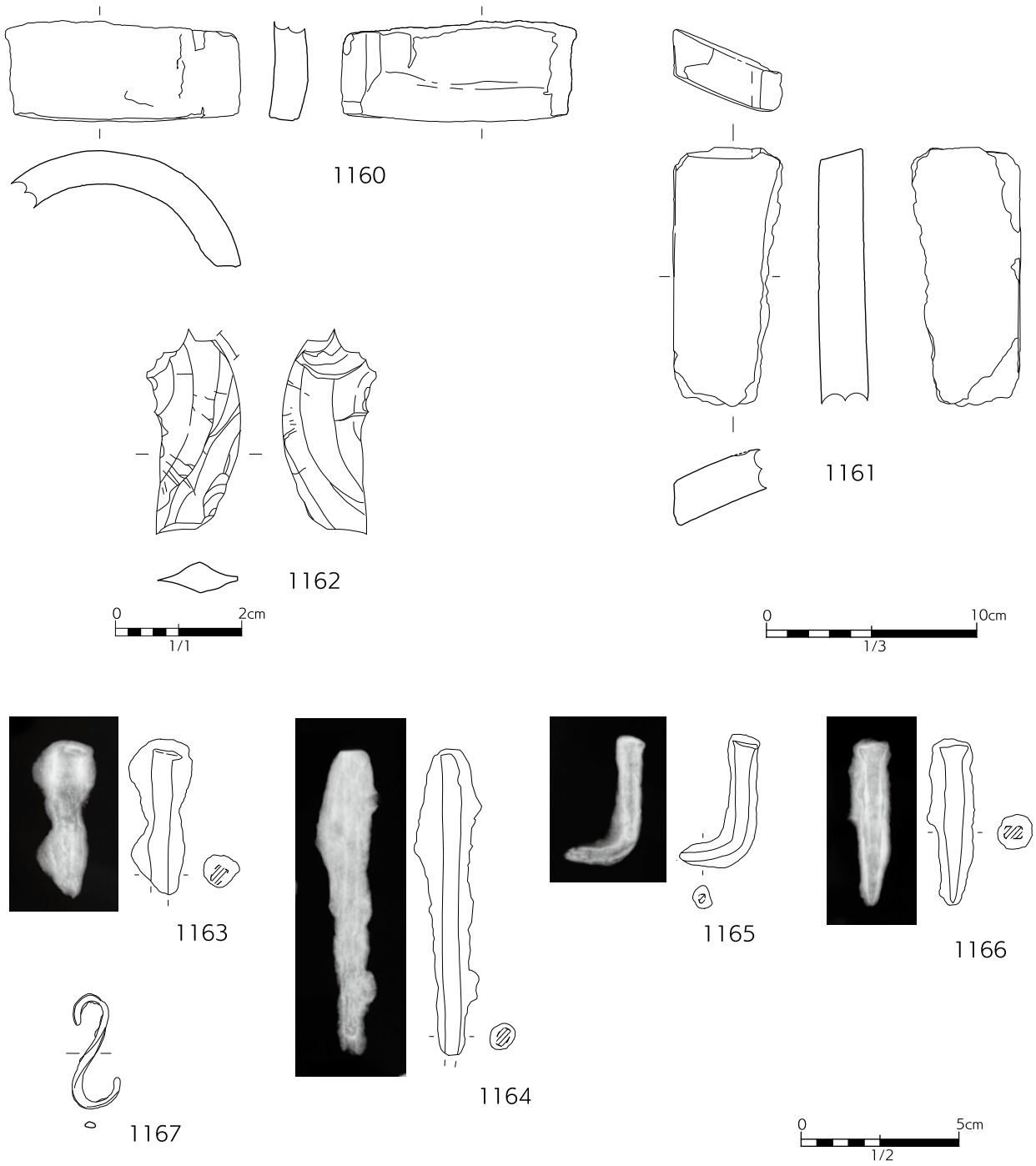


Fig. 186 南区 4b 層出土遺物 瓦・石器・鉄製品 1160-1161: S=1/3, 1162: S=1/1, 他:S=1/2

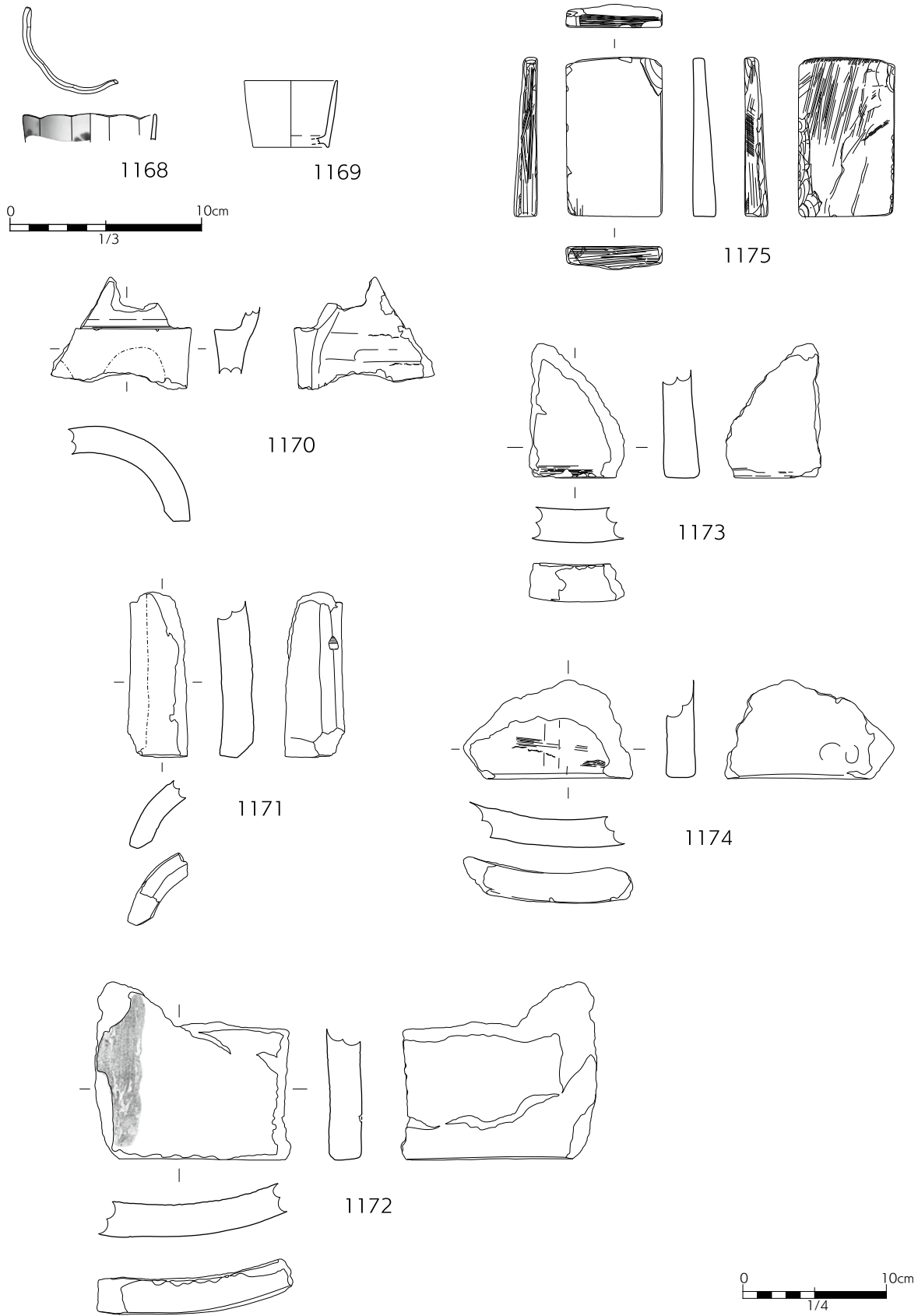


Fig. 187 南区 4c 層出土遺物 1168・1169・1175 : S=1/3, 他 : S=1/4



Fig. 188 南区 4c 層出土遺物 S=1/2

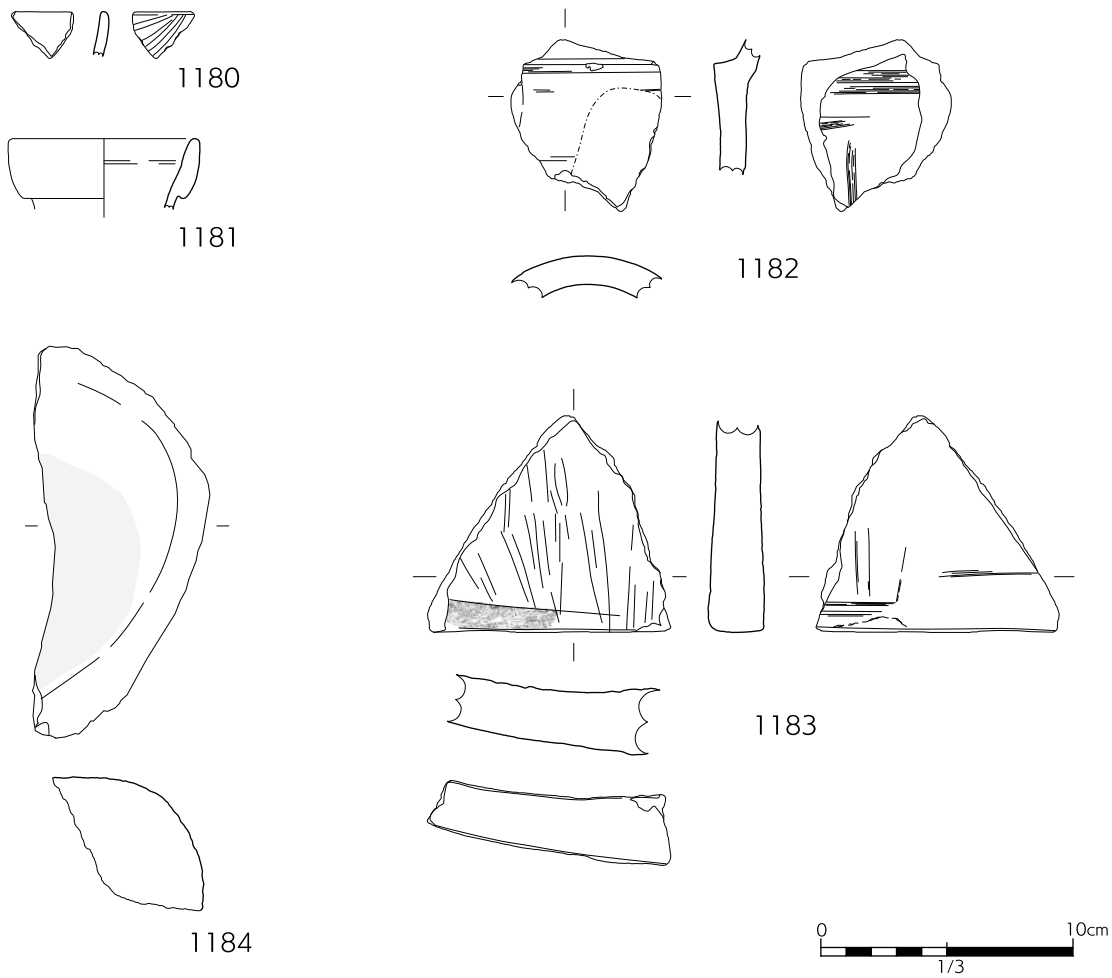


Fig. 189 南区 4d 層出土遺物 S=1/3

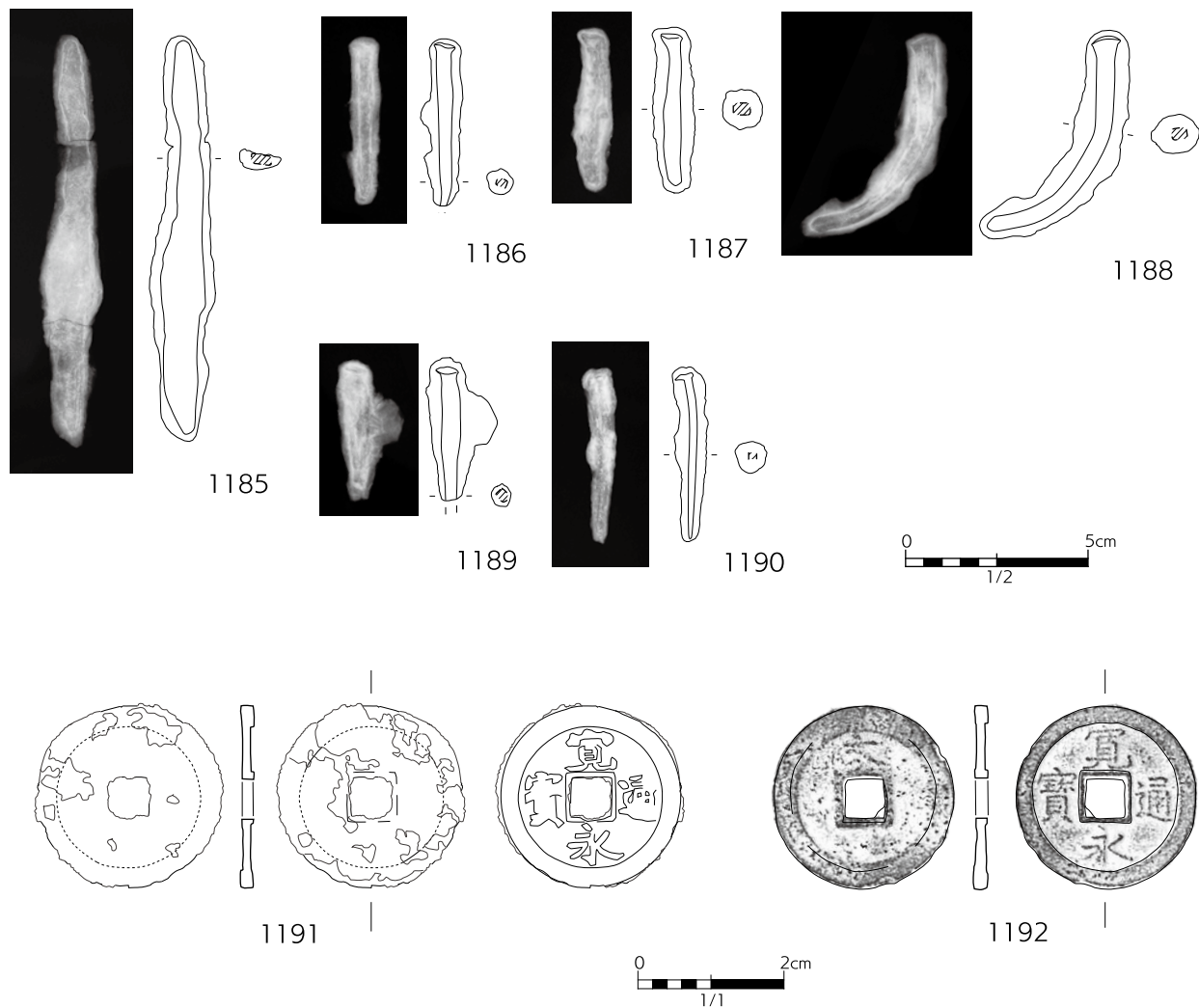


Fig. 190 南区 4d 層出土遺物 金属製品 1191・1192: S=1/1, 他: S=1/2

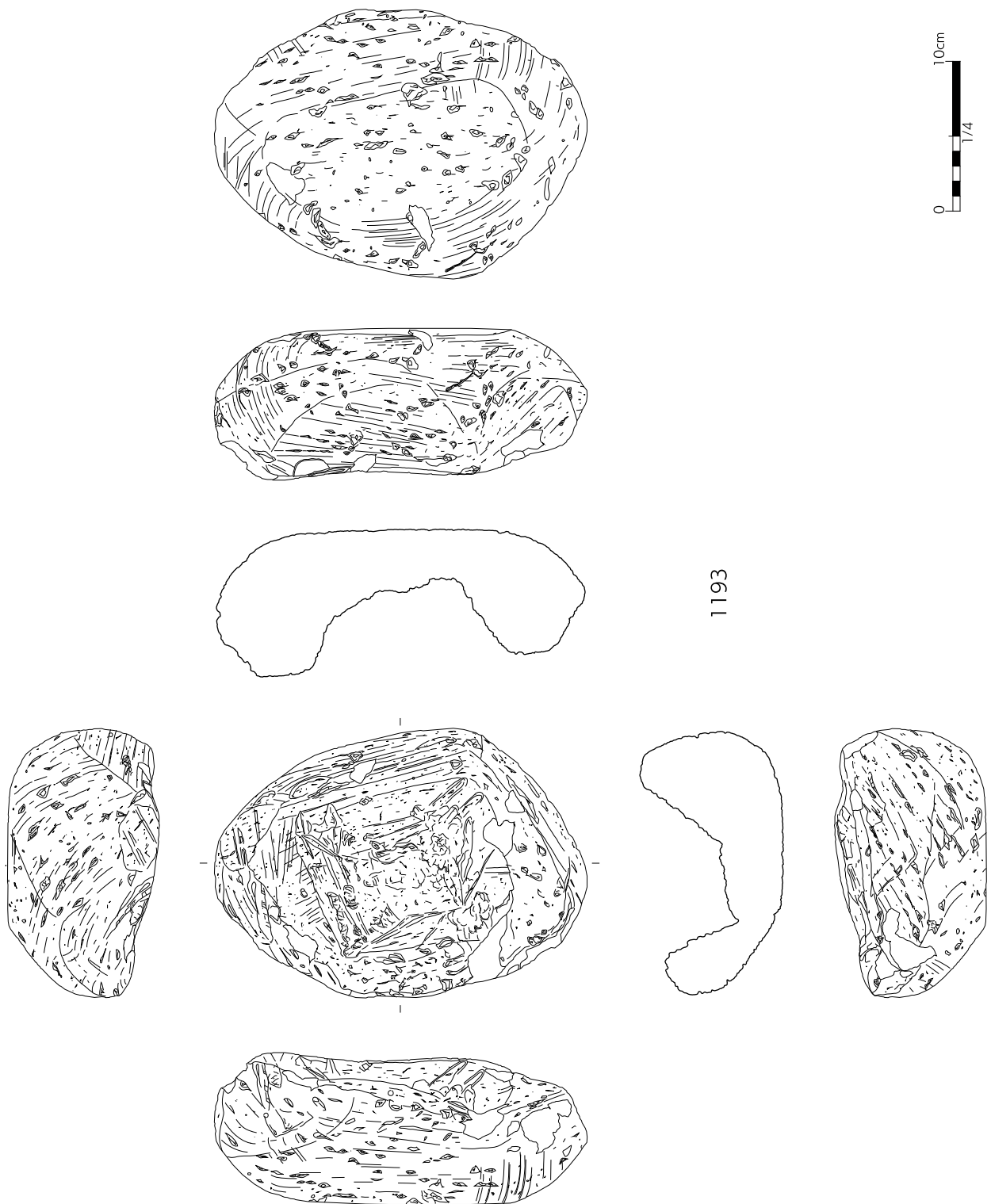


Fig. 191 南区 4d 層出土遺物 石製品 S=1/4

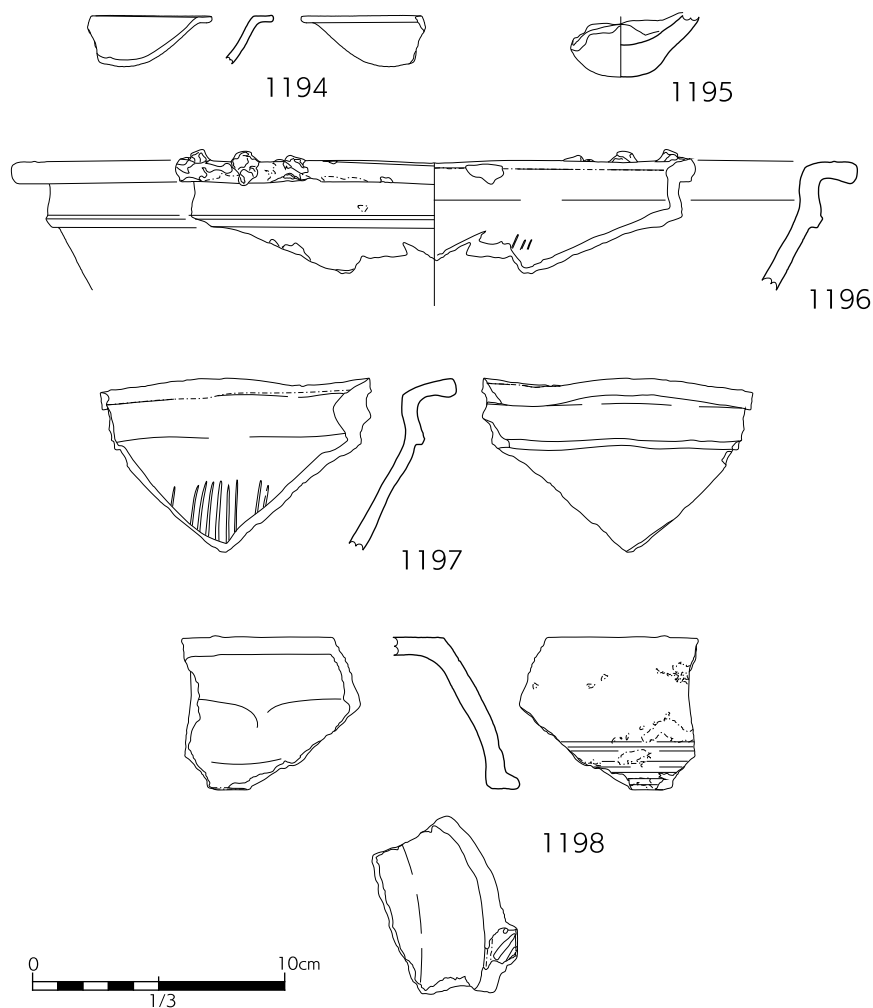


Fig. 192 南区 4e 層・4g 層・4 層出土遺物 S=1/3

5) 南区 4g 層出土遺物 (Fig. 192)

1195 は古墳時代の成川式土器壺の底部である。

6) 南区4層出土遺物 (Fig. 192)

1196 は陶器の摺鉢で、黒褐色の釉が施されている。口縁部上面は無釉だが、突起を持つ。1197 は陶器の摺鉢で黒色の釉が施されている。口縁部上面は無釉である。1198 は陶器の壺甕類の蓋である。口唇部に目跡がある。

7) 出土地不明遺物 (Fig. 193)

調査の過程で出土層不明となってしまったもので、図示できるものを取り上げる。

1199 は磁器の染付碗である。1200 は陶器の鉢でオリーブ黒色の釉が施されている。1201 は陶器の鉢甕類で、オリーブ灰色の釉が施されている。1202 は土師器皿である。糸切り底である。1203 は土錘である。表面に細い擦痕がある。1205 は古銭の寛永通宝である。

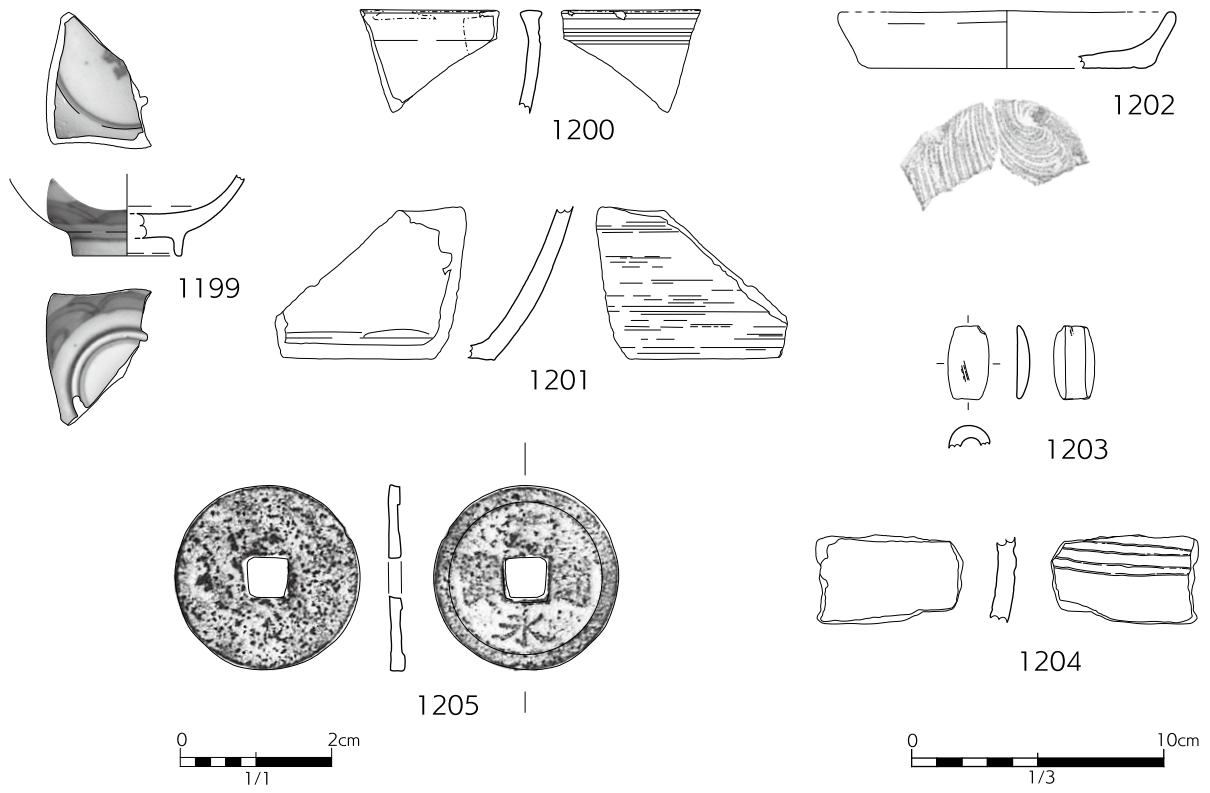


Fig. 193 出土地点不明遺物 1205: S=1/1, 他: S=1/3

7章 小結

本報告書では、遺構検出状況と出土遺物について概要を掲載した。遺構の詳細と出土遺物の出土状況および遺物観察表については次の本センター報告書に掲載するため、ここでは簡単に出土遺物の特徴について述べておきたい。

本調査区からは、近世・近代の遺物が中心であった。近代の遺物は、表土中から出土しているが、ガラス瓶や瓦が出土した。表土中から検出された建物跡が鹿児島高等農林学校の中寮であると推定される事から、当時建物の建材や寮生たちの生活道具であった可能性がある。ガラス瓶はインク瓶や目薬などの薬瓶が多かった。

2層以下からは、江戸時代を主体とする遺構・遺物が多く出土した。遺構一括資料が得られたのは大きな成果であったと考える。一括資料は、幕末・明治初期を中心とするSK12・SK350、江戸中期を中心とするR1, SM13, SM210, SK52, R102, SK72などで、近世・近代の編年研究などの基礎資料になると考える。種類も陶磁器の食膳具のほか仏具、摺鉢や土瓶、土師器焙烙などの調理具、陶器製や土師器の火入れ、香炉など多様な焼き物を使用する生活道具の組み合わせとなっており、煙管や寛永通宝などもあって、当時の生活を彷彿とさせる。

陶磁器については茶入れや抹茶碗、一点ものの瓶や鉢類、鳥餌用の摺鉢など趣味もの¹⁾や水滴、青磁の仏花瓶、植木鉢なども含まれ、これまで確認できていた土瓶や素朴な湯呑みなどの雑器類中心の出土状況とは全く異なっている。陶磁器の産地も、関西系や肥前系の他、堅野系三島手や白薩摩などが複数含まれ、上物が食膳具として使用されていた（もしくは保有されていた）ことがうかがえる。北区・南区それぞれに建物跡が検出されているが、一括資料が廃棄土壌や盛土の中から出土した事から、今後、建物跡と有機的な関係があるのかも検討する必要があるだろう。

本調査出土遺物で特徴的な遺物のひとつに江戸中期の一括資料とともに確認された瓦がある。調査区あちこちで出土しており、建物跡に瓦が葺かれていた可能性があるのだが、陶器の丸瓦と土師質の平瓦の組み合わせになる。平瓦には布目や板目の圧痕があり、桶巻き作りの様相を呈している²⁾。土師質の丸瓦は出土していないので、赤褐色の陶器瓦と浅黄色の土師質平瓦を組み合わせていた可能性がある。江戸時代における九州南部の土師質平瓦の類例と、製作技法をさらに検討する必要があるだろう。

注

1) 出土陶磁器の産地や種類について、鹿児島大学渡辺芳郎教授にご教示いただいた。

2) 瓦については、鹿児島県立歴史・美術センター黎明館の西野元勝氏にご教示いただいた。



1 発掘調査前の調査区



2 4c層上面検出およびR1埋土掘削状況

PL. 1 発掘調査の状況



1 表土除去後の状況（南側）



2 R1 検出状況（西から）

PL. 2 表土除去後 R1 検出状況



1 西から



2 南西から



3 シガラミの一部 南東から



4 東から

PL. 3 R1 木杭検出状況



PL. 4 R1 シガラミ検出状況



1 小ピットの並び (西から)



2 小ピットの並び (南から)



3 小ピットの断面



4 小ピットの断面 (南東から)

PL.5 R1 南側小ピット



1 北側桶出土状況（北から）



2 南側桶出土状況（北から）



3 北側桶出土状況（上から）



4 南側桶土壌埋土（東から）



5 南側桶断面（北から）

PL.6 R1 SK209 出土桶



1 段状遺構断面（西から）



2 段状遺構検出状況（南から）

PL.7 R1 SK209 段状遺構



1 R1 南側川岸端断面（西から）



3 R1 北側埋土（南から）



2 R1 南側埋土断面（北から）



4 R1-2 埋土



5 R1 東壁

PL.8 R1 埋土



1 遺物取上後（北から）



2 掘削終了後（北から）



3 出土遺物



4 遺物検出作業（南西から）



5 遺物出土状況（東から）

PL.9 SK12



1 SD3 SK11 完掘 (西から)



2 SM13 検出状況 (北から)

PL. 10 北区3層上面・SM13検出



1 西側ベルト付近 M1 内 礫集中部 (西から)



2 中央ベルト付近 M2 内 礫集中部 (南から)



3 M2 上面検出状況 (西から)



4 SM13 完掘状況 (西から)



5 西側ベルト断面 (東から)

PL. 11 SM13



1 東側ベルト付近 SM13 - M3 完掘後 (西から)



2 AZ2・SD3 完掘



3 SD3 遺物出土状況 (北から)

PL. 12 北区 3・4 層上面



4 SM13 掘削後 (西から)



5 AZ2 検出状況 (西から)



1 SK11 完掘 (北西から)



3 SK57



2 SK11 埋土 (北から)



4 SK73



5 4g 層上面 溝検出状況



7 4c 層上面 溝検出状況



6 4e 層中 牛足跡検出状況



8 4c 層上面 AZ232 (西から)

PL. 13 北区3層・4層遺構



1 P282 検出



2 P282 完掘



3 P291 埋土



4 P291 完掘



5 SM210 上面検出遺構群

PL. 14 北区 SM210 上面検出



1 検出状況



2 埋土



3 桶底検出 (1)



4 桶底検出 (2)



5 取上後 桶底



6 底面埋土



7 断面



8 完掘

PL. 15 SK231



1 完掘（西から）



2 完掘（北から）



3 R301内 木杭（南から）



4 R301内 木杭（西から）

PL. 16 北区 R301



1 4c層上面（西から）



2 SK51埋土（東から）



3 SK51完掘（東から）



4 SK52埋土（西から）



5 SK52完掘（西から）

PL.17 南区4b・4c層



4 検出（北から）



4 完掘（東から）



2 検出（南から）



5 完掘（南から）



3 石製品（1055）脇埋土
PL. 18 南区 SD69



1 SK85 完掘 (北から)



2 AZ42 検出 (西から)



3 R102 完掘 (西から)

PL. 19 南区 4b・4c 層遺構



1 SK146 検出



2 SK146 完掘



3 SK71 検出



4 SK71 埋土



5 SK71 完掘



6 SK66 検出



7 SK66 埋土



8 SK66 完掘


PL. 20 南区4層遺構



1 SK72 検出



2 SK72 埋土



3 SK72 完掘



4 SK75 検出



5 SK75 埋土



6 SK75 完掘



7 SK80 埋土



8 SK80 完掘

PL. 21 南区4層遺構



1 検出 (西から)



2 埋土 (西から)



3 底面近く検出鉄片 (西から)



4 埋土 (北から)



5 完掘 (東から)



6 完掘 (西から)

PL. 22 南区 SK160



1 P166 ~ 168 検出 (東から)



2 P169 検出



3 P169 埋土



4 P167 検出 (南から)



5 P167 完掘



6 P168 埋土



7 P168 完掘

PL. 23 南区 4f 上面検出ピット



1 SK205 検出



2 SK205 埋土



3 SK205 完掘



4 SK222 検出



5 SK222 礫検出



6 SK222 礫検出



7 SK222 検出

PL. 24 南区4層中遺構



1 SK206 検出



2 SK206 埋土




3 SK206 完掘



4 P211 ~ 214 検出



5 P212 埋土



6 P212 完掘



7 P213 埋土



8 P213 完掘

PL. 25 南区4層中遺構



1 SU35～39 検出



3 SU45～48 ベルト



2 SU45～48 検出



4 SU70 ベルト



5 R207 検出

PL. 26 南区3層・4層耕作痕・R207



1 R262 完掘



2 R262 ベルト



3 R269 ベルト

PL. 27 南区5層以下



1 東から



2 北西から

PL. 28 南区完掘



1 ⑤a グリッド



2 ⑤b グリッド



3 ④c グリッド

PL. 29 北壁層位



1 ③aグリッド



2 ④aグリッド



3 ②③aグリッド



4 ②aグリッド下層

PL. 30 西壁層位



1 ④d グリッド



2 ③④d グリッド



3 ②③a グリッド

PL. 31 東壁層位・南区4層ベルト



1 ①②c グリッド東壁



2 ①c グリッド南壁



3 ①b グリッド南壁

PL. 32 東壁・南壁層位



1 陶磁器



2 土鈴・キセル入れ

PL. 33 1層出土遺物



1 瓦



2 ガラス瓶

PL. 34 1層出土遺物



1 陶磁器・食膳具など



2 摺鉢

PL. 35 SK12 出土遺物



PL. 36 SK12 出土遺物



1 七厘など土製品



2 瓦

PL. 37 SK12 出土遺物



1 陶磁器食膳具



2 豎野系鉢（三島手）

PL. 38 SK350 出土遺物



1 陶磁器食膳具



2 摺鉢・甕壺類

PL. 39 R1 出土遺物



1 R1 出土瓦



2 SM13 出土 食膳具類

PL. 40 R1・SM13 出土遺物



1 陶磁器・灯火具・肩衝 他



2 陶器・土瓶・鉢類・鳥型土製品

PL. 41 SM13 出土遺物



1 摺鉢



2 壺・甕

PL. 42 SM13 出土遺物



1 SK73 出土 陶磁器食膳具・焙烙



2 SM210 出土 陶磁器類

PL. 43 SK73・SM210 出土遺物



1 R301 出土 陶磁器類



2 SK52 出土 陶磁器食膳具類

PL. 44 R301・SK52 出土遺物



1 SK52 出土 土瓶・摺鉢・焙烙など



2 R102 出土 陶磁器食膳具類

PL. 45 SK52・R102 出土遺物



1 焙烙・土瓶 など



2 壺

PL. 46 R102 出土遺物



1 R102 出土 瓦



2 SD69 出土 石製品 (凝灰岩)

PL. 47 R102・SD69 出土遺物



1 SM13 出土



2 1層・R1・SM13・SK182・4層出土

PL. 48 軽石加工品

鹿大構内遺跡
－ 2013-1 発掘調査の報告 1 －

編集 中村直子・寒川朋枝

発行 鹿児島大学埋蔵文化財調査センター
〒 890-8580 鹿児島市郡元 1 丁目 21-24
発行年月 2025 年 3 月

印刷 株式会社 朝日印刷
〒 890-0055 鹿児島市上荒田 55-1

Archaeological Research Series, Vol. 21

Kadai Konai Site: Report of an Excavation at Site 2013-1 in the Korimoto Campus of Kagoshima University

Naoko Nakamura and Tomoe Sangawa, eds.

March 2025

Research Center for Archaeology, Kagoshima University

