

鹿児島大学総合研究博物館文書資料目録1

鹿児島高等農林学校

学生調査報告書等

鹿児島大学総合研究博物館

二〇一三年三月

鹿児島大学総合研究博物館文書資料目録1

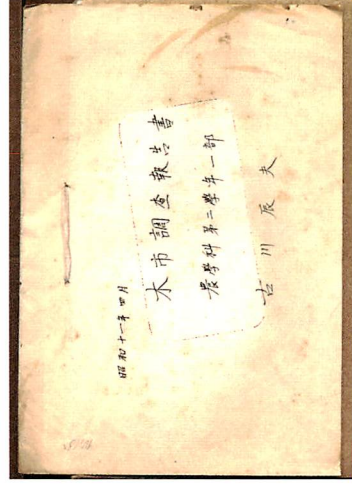
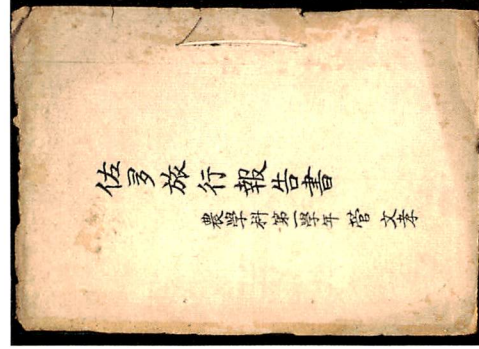

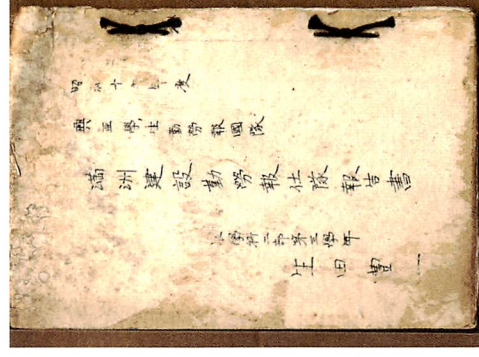




# 鹿児島高等農林学校

## 学生調査報告書等

橋本達也・是枝智美 編

鹿児島大学総合研究博物館

二〇一三年三月





## 例言

1. 本書は現鹿児島大学農学部生物生産学科農業経営経済学研究室に保存されてきた、旧鹿児島高等農林学校において主として学生が記録した調査報告を中心とする文書資料の目録である。
2. 2005年に農学部 岩元泉 教授を介して、総合研究博物館へ移管され、その後、2012年度まで博物館教職員で整理を進めてきた。主に整理に関わった教職員は橋本達也、是枝智美、佐々木恵子で、内村公大が補佐した。また、一部は博物館実習において整理も行っている。
3. 本文および表は是枝が執筆・作成したものを橋本が修成した。編集は主に橋本が行い、是枝が補佐した。
4. 資料は総合研究博物館にて収蔵、保管し、随時公開活用を行う。
5. 文書資料一覧表では原本の表記のまま旧字体を用いている。表中の□は判読できなかった文字である。



鹿児島大学総合研究博物館文書資料目録 1

鹿児島高等農林学校学生調査報告書等

目次

はじめに .....	1
1 農村調査 .....	1
2 作物調査 .....	2
3 佐多旅行報告書 .....	3
4 宮崎大分方面旅行報告書 .....	3
5 西部九州旅行報告書 .....	3
6 木市調査報告書 .....	4
7 担当地設計書・報告書 .....	4
8 書籍等 .....	4
9 その他 .....	4
10 鹿児島高等農林学校学生調査報告書等文書資料一覧 .....	5
11 付篇 .....	35

## はじめに

鹿児島高等農林学校は明治42(1909)年に設置された官立の農学専門学校である。鹿児島大空襲の際の戦災では多くの建物・資料を焼失するという受難を経たが、昭和24(1949)年の新制大学への改編移行後は鹿児島大学農学部として現在まで継承されており、設立当初から一貫して現在のキャンパスを利用していることもあって大学教育研究史に関わる資料が多く残されている。

ここで報告するのは、主に鹿児島高等農林学校の学生が記録した報告書である。大正から昭和前半にかけて各学年に課された農村調査、作物調査、旅行報告等であり、当時の教育方針・教育レベルを知るとともに、またその内容に関しても非常に豊富で地域史資料として貴重な情報がふんだんに盛り込まれている。今後の教育史、あるいは地域史研究資料として十分に役立つものである。

今回報告するのは、現 鹿児島大学農学部生物生産学科農業経営経済学研究室に保存されてきたものが、2005年に総合研究博物館へ移管されたものである。なお、今回の目録資料以外にも鹿児島高等農林学校関係の文書はまだ相当数保存されており、順次整理を行う予定である。なかでも、卒業論文のことを得業論文と称するが、これも一定数現存しており、今回の文書資料群とは別の研究室から総合研究博物館へ移管されている。そのほか事務的な文書もある。機会を改めて報告したいと考えている。

## 1. 農村調査

鹿児島高等農林学校の卒業学年(3年)に進級する3月の春休みに全学生に課せられる課題である。大正元(1912)年～昭和24(1949)年までの615件635点で、大正8(1919)年の報告書36点中20点のみ、同じものが2冊ずつ保管されている。

どこか1ヶ所の町村を選び、決められた項目について調査報告を行う。ほとんどの学生が出身地の調査を行っているようである。項目は年度や執筆者によって若干の違いがみられるものの、概ね10章～15章前後で、基本構成は下記のようなものである。

- 第1章 諸言(調査地選定の理由や目的、方法等)
- 第2章 沿革(調査地の起源や沿革等)
- 第3章 地勢及び地質(位置や地勢、地質・地図等)
- 第4章 気候(気温、降水量、湿度等)
- 第5章 運輸及び交通(道路や橋梁、鉄道、車馬、運送業、通信機関等)
- 第6章 町村勢(人口、産業、農業奨励機関、金融機関、教育機関、町村財政等)
- 第7章 土地(土地制度、耕地面積等)
- 第8章 農業経営状態(自作小作等)
- 第9章 主要作物・家畜・副業
- 第10章 生産物取引
- 第11章 代表的農家(土地、建物、固定資本、流動資本、労力、管理等)
- 第12章 年中行事(農業上及び社会上の行事)
- 第13章 特別調査(神社仏閣、名所旧蹟、農業先覚者、風俗習慣、方言・俗謡等)
- 第14章 結論

調査地区および現存する報告書数の概要は下記のとおりである。

九州 499：鹿児島316（詳細別途記載）、沖縄1、宮崎21、熊本38、大分19、佐賀23、長崎16、福岡65

四国 21：愛媛14、高知3、香川2、徳島2

中国 42：山口23、広島10、岡山3、島根5、鳥取1

近畿 24：兵庫11、大阪2、和歌山2、奈良1、三重6、京都1、滋賀1

東海 9：愛知4、岐阜3、静岡2

その他20：長野3、石川1、富山1、新潟1、山形2、神奈川2、東京1、千葉1、茨城2、栃木1、朝鮮3、台湾1、不明（日本）1

鹿児島県316：（報告書では当時の自治体単位で調査が行われているが、ここでは現在の市町村に変換して記述）

鹿児島市67、姶良市22、姶良郡湧水町4、霧島市18、指宿市12、南九州市13、枕崎市2、南さつま市21、日置市37、いちき串木野市7、薩摩川内市16、薩摩郡さつま町1、阿久根市4、出水市10、出水郡長島町1、伊佐市11、曾於市9、志布志市4、鹿屋市10、曾於郡大崎町3、肝属郡東串良町1、垂水市4、肝属郡肝付町5、肝属郡錦江町4、肝属郡南大隅町5、西之表市1、熊毛郡南種子町2、熊毛郡屋久島町1、大島郡喜界町2、奄美市12、大島郡瀬戸内町3、大島郡天城町2、大島郡徳之島町2

なお、ほぼすべての報告書に手描きもしくは大日本帝国陸地測量部や駸々堂が発行した地図が添付されている。県の位置図、郡の位置図、町村図、集落図と多いもので4枚の地図が添付されており、そのほかに手描きの地質図等が加わる場合もある。発行所不明のものも含め、印刷の地図に関しては一覧表にその詳細を記した。

## 2. 作物調査

2年生の課題である。昭和6(1931)年～昭和19(1944)年までの178点が存在する。1つの町村内で生産される農作物（畜産関係含む）を1つ選び、詳細調査したもの。選択した農作物や執筆者によって多少の違いがあるものの、概ね下記のような7～8章で構成されている。

第1章 総説（名称、性状、本邦に於ける大勢、町村に於ける状況等）

第2章 沿革

第3章 土地（位置、土質、地勢、気候等）

第4章 種類・品種

第5章 栽培法（種苗、肥料、農具、前後作物ほか）

第6章 生産物（加工、荷造、貯蔵、販売等）

第7章 収支計算

第8章 結論

調査地区および現存する報告書数の概要は下記のとおりである。

九州 134：鹿児島47、沖縄1、宮崎6、熊本17、大分8、佐賀15、長崎14、福岡26

四国 10：愛媛6、香川3、徳島1



中国 15：山口6、広島3、岡山4、島根2

近畿 9：兵庫3、大阪2、京都3、三重1

その他10：福井3、石川1、東京1、中国1、台湾3、韓国1

### 3. 佐多旅行報告書

佐多（現南大隅町）旅行は1年生の夏の行事である。佐多には高等農林学校の演習林があるため、そこまでの往復において近隣の農学・生物関係調査を行うものである。

昭和9（1934）年～昭和15（1940）年までの35点。昭和9年1点、昭和13年10点、昭和15年23点、年代不明1点がある。

昭和13年は7/11～7/13までの2泊3日の日程で、参加者38名、引率者2名。初日に船にて小根占（現、南大隅町根占）まで移動、南洲翁仮宿舍跡、小根占実業学校、柑橘園等を見学したのち伊座敷（現南大隅町佐多伊座敷）泊、二日目は佐多岬燈台、御崎神社、田尻演習林、大泊苗圃、枇榔谷等を見学。その後、尾波瀬経由で伊座敷着（途中植物・昆虫採集あり）、三日目に龍眼山旧薬園、ポンカン園、千本杉等を見学して後に帰鹿している。

昭和15年は7/11～7/13までの2泊3日の日程で、初日に千本杉、南洲翁仮宿舍跡、小根占実業学校、柑橘園、龍眼山、ポンカン園、佐多小学校等を見学。二日目は田尻演習林、防空監視所跡、御崎神社、燈台、島泊等の見学。三日目は台風接近の中、植物採集をしつつ帰鹿している。

### 4. 宮崎大分方面旅行報告書

2年生の行事報告である。昭和10（1935）年29点、昭和12（1937）年13点の計42点がある。

昭和10年は7/29～8/1までの3泊4日である。初日は宮崎県立農事試験場、宮崎神宮、青島、鶴戸神宮等の見学。二日目は宮崎高等農林学校、宮崎高農住吉牧場、川南苧麻試験場、高鍋軍馬補充部等見学。三日目は大分県立農事試験場や同津久見柑橘試験分場の見学。四日目は別府バス遊覧（地獄巡り）、高橋農園の見学である。

昭和12年は7/30～8/2までの3泊4日。参加者39名で、初日は宮崎農事試験場、宮崎神宮、青島神社、鶴戸神宮、内海製茶料花試験地等の見学。二日目は宮崎高等農林学校、宮崎高農住吉牧場、川南分場（茶及び苧麻）、高鍋軍馬補充部等の見学。三日目は大分県農事試験場津久見柑橘試験地、別府山水園、別府市内見学。四日目は大分県庁（産業組合や負債整理、耕地整理等について6人の講師による講義）、大分県立農事試験場等を見学している。

### 5. 西部九州旅行報告書

2年生の行事報告である。昭和9（1934）年13点、昭和13（1938）年16点の計29点。

昭和9年は7/29～8/1までの3泊4日で、長崎方面を旅行している。初日は雲仙公園と温泉神社。二日目は諫早農学校、長崎県立農事試験場、長崎市内見学。三日目は三菱造船所、茂木枇杷、崇福寺見学。四日目は鶴渡越と航空隊を見学後に解散。

昭和13年は7/28～8/1までの4泊5日で、熊本・長崎方面を旅行している。初日は熊本まで

の移動のみで、二日目阿蘇登山、菊池郡東部実業学校、甘藷澱粉工場、熊本農事試験場の見学。三日目熊本市青物市場、熊本城、三角植村果樹園の見学。四日目諫早農事試験場、長崎市内見学、五日目茂木枇杷視察という日程である。

## 6. 木市調査報告書

鹿児島市では明治中頃から毎年「木市」と称する植木・園芸品・ペットなどを出品する市が開催されており、現在も継続している行事である。その木市の沿革や販売されている植物等を分類ごとに記した調査報告書がある。昭和11(1936)年24点、年代不明2点の計26点がある。

## 7. 担当地設計書・報告書

鹿児島高等農林学校の農場において、各個人が担当する畑の設計書とその報告書。設計書と報告書がセットになったもの、設計書だけ、報告書だけのものがある。昭和16年度13点と年度不明23点の計36点がある。

## 8. 書籍等

上記までの報告書と一緒に保管されていた書籍や別刷りがある。明治32(1899)年～昭和31(1956)年に刊行された40件41点がある。

## 9. その他

農場実習日誌や大正7(1918)年の旅行報告書など、上記の分類に該当しないものが46件48点ある。

# 10 鹿児島高等農林学校学生調査報告書等文書資料一覧

## 農 村 調 査

	調査年月	調査地	現市町村名	調査者	数量	地図	備考
1	大正5年	鹿児島郡伊敷村	鹿児島市	田吉立郎	1		「大正十五・昭和元年鹿児島郡伊敷村現勢一覧」
2	大正5年9月	鹿児島郡伊敷村	鹿児島市	農科三年 湯原重之助	1		
3	大正7年	鹿児島郡伊敷村	鹿児島市	農科三年 中間榮吉	1		
4	大正13年2月	鹿児島郡伊敷村	鹿児島市	養蚕科三年 木尾包義	1		
5	大正13年2月	鹿児島郡伊敷村	鹿児島市	養蚕科三年 伊牟田憲吉	1		
6	大正15年8月	鹿児島郡伊敷村	鹿児島市	前野藤吉	1		
7	昭和2年8月	鹿児島郡伊敷村	鹿児島市	伊集院翼	1		
8	昭和3年1月	鹿児島郡伊敷村	鹿児島市	養蚕科三年 飯牟禮實親	1	駭々堂旅行案内部「鹿児島縣地圖」(1/27万)大正15年9月5日発行	
9	昭和8年	鹿児島郡伊敷村	鹿児島市	養蚕科三年 藤崎保男	1	「伊敷村地圖」(1/5万)発行所・発行年不明	No.11と同じで、白黒の地図
10	昭和12年	鹿児島郡伊敷村	鹿児島市	農学科第三學年一部 安田勲	1	大日本帝國陸地測量部、昭和11年10月30日発行の鹿児島郡と日置郡の地圖(1/5万)のうち、伊敷村部分をつないだもの	
11	昭和13年	鹿児島郡伊敷村	鹿児島市	養蚕科三年 岩崎喜間太	1	「伊敷村地圖」(1/5万)発行所・発行年不明	No.9と同じで、カラーの地図
12	大正5年9月	鹿児島郡西武田村	鹿児島市	農科三年 田幡荒一	1		
13	大正7年	鹿児島郡西武田村	鹿児島市	農參 落合彦二	1	大日本帝國陸地測量部「鹿児島」(1/5万)大正元年8月30日発行。地圖左側に一部継足あり。	
14	大正10年	鹿児島郡西武田村	鹿児島市	農科三年老部 有馬正純	1		「學校教育及民育の實際」(鹿児島縣第一師範學校代用附蔵小學校編輯發行、大正10年4月25日、非賣品)
15	大正11年	鹿児島郡西武田村	鹿児島市	農三 難波薫	1		
16	大正11年	鹿児島郡西武田村	鹿児島市	農科三年二部 馬場勝	1		
17	大正13年	鹿児島郡西武田村	鹿児島市	有馬蕃夫	1		
18	大正14年	鹿児島郡西武田村	鹿児島市	農科三年 兒玉實春	1	「西武田村地圖」(1/2万)、発行所・発行年不明	
19	大正15年	鹿児島郡西武田村	鹿児島市	大迫貞秀	1	駭々堂旅行案内部「鹿児島縣地圖」(1/27万)大正14年6月5日発行	
20	昭和4年	鹿児島郡西武田村	鹿児島市	佐々木羊三	1		
21	昭和4年	鹿児島郡西武田村	鹿児島市	辻國雄	1		
22	昭和4年	鹿児島郡西武田村	鹿児島市	養蠶學科第三學年 有村文一郎	1		
23	昭和5年	鹿児島郡西武田村	鹿児島市	養蠶學科第三學年 下田義雄	1		
24	昭和9年	鹿児島郡西武田村	鹿児島市	養蚕學科參年 原田正巳	1		
25	大正14年	鹿児島郡中郡宇村	鹿児島市	農學科三年 堀金義	1		
26	昭和3年12月	鹿児島郡中郡宇村	鹿児島市	養蠶學科參年 呉廓民	1		
27	昭和5年	鹿児島郡中郡宇村	鹿児島市	養蠶學科第三學年 吉村圭介	1		
28	昭和8年	鹿児島郡中郡宇村	鹿児島市	養蠶學科第三學年 中塩屋楨三	1		
29	大正5年9月	谿山村	鹿児島市	永井實治	1		
30	大正11年	鹿児島郡谿山村	鹿児島市	農学科第三學年 西信孝	1		
31							欠番
32	大正13年	鹿児島郡谿山村	鹿児島市	養蠶科第三學年 小原俊雄	1		
33	昭和2年	鹿児島郡谿山町	鹿児島市	富迫智	1		
34	昭和2年8月	鹿児島郡谿山町	鹿児島市	養蠶科第三學年 志方之臣	1	駭々堂旅行案内部「鹿児島縣地圖」(1/27万)大正14年6月5日発行	
35	昭和4年	鹿児島郡谿山町	鹿児島市	第三學年 上山一彦	1		
36	昭和4年	鹿児島郡谿山町	鹿児島市	都外川不可止	1		
37	昭和4年12月	鹿児島郡谿山町	鹿児島市	養蚕科三年 王道容	1		
38	昭和8年	鹿児島郡谿山町	鹿児島市	養蚕學科第三學年 比野徹志	1		
39	大正6年	鹿児島郡吉野村	鹿児島市吉野町	農三 北原豊熊	1		
40	大正9年	鹿児島郡吉野村	鹿児島市吉野町	中華民國 農三 湯錫福	1		
41	大正12年2月	鹿児島郡吉野村	鹿児島市吉野町	養蠶學科三學年 増山節	1		
42	大正15年11月	鹿児島郡吉野村	鹿児島市吉野町	農科 張馥蓀	1		
43	昭和2年7月	鹿児島郡吉野村	鹿児島市吉野町	養蠶學科第三學年 後藤武夫	1		
44	昭和6年	鹿児島郡吉野村	鹿児島市吉野町	養蠶科三年生 兪懋襄	1		
45	昭和7年12月	鹿児島郡吉野村	鹿児島市吉野町	蚕三 田辺庄司	1	大日本帝國陸地測量部「伊敷村」(1/2万)明治45年1月30日発行	
46	大正8年	鹿児島縣吉田村	鹿児島市	農科三年	1	大日本帝國陸地測量部「吉田村」部分をつないだもの。発行年不明	表紙劣化のため、著者名不明
47	大正8年	鹿児島縣吉田村	鹿児島市	八木不二男	1	大日本帝國陸地測量部「伊敷村」(1/2万)明治42年7月20日発行	
48	大正10年	鹿児島郡吉田村	鹿児島市	SⅢ 横山淳夫(奥出山)	1		表紙の名前は「SⅢ 奥出山」、本文に書かれた名前が「SⅢ 横山淳夫」
49	大正11年	鹿児島郡吉田村	鹿児島市	農科三年 谷村俊助	1	大日本帝國陸地測量部「吉田村」部分をつないだもの。上半分の発行年は明治42年7月20日、下半分の発行年は不明	
50	昭和8年	鹿児島郡吉田村	鹿児島市	養蠶學科第三學年 大井卓	1	駭々堂旅行案内部「鹿児島縣地圖」(1/27万)昭和8年1月10日発行	
51	昭和10年	鹿児島郡吉田村	鹿児島市	農科一部三年生 石川鑒雄	1		



52	昭和11年	鹿児島郡吉田村	鹿児島市	養蠶學科第三學年 平田正徳	1		
53	大正4年1月	始良郡重富村	始良市	農科二年生 笹田祐次郎	1		
54	昭和3年	始良郡重富村	始良市	農學科 家村要四	1	大日本帝國陸地測量部「加治木」(1/5万)明治42年7月20日発行	
55	昭和10年	始良郡重富村	始良市	養蠶學科第三學年 田中正巳	1		
56	大正8年7月	始良郡帖佐村	始良市	農三 石神堅	2	大日本帝國陸地測量部「加治木」(1/5万)明治42年7月20日発行	
57	昭和5年	始良郡帖佐村	始良市	森 完	1		
58	昭和6年	始良郡帖佐村	始良市	農學科三學年 江口清安	1		
59	昭和18年8月	始良郡帖佐町	始良市	養蠶學科第三學年 三原季經	1		
60	大正3年2月	始良郡蒲生村	始良市蒲生町	農科二年級 岩元盛義	1		
61	大正4年2月	始良郡蒲生村	始良市蒲生町	農科二年 家村守一	1		
62	大正5年9月	始良郡蒲生村	始良市蒲生町	農學科第三學年 石原正規	1		
63	大正6年	始良郡蒲生村	始良市蒲生町	盛岡雅夫	1		
64	大正14年	始良郡蒲生村	始良市蒲生町	養蚕學科第參學年 有馬俊秀	1		
65	大正15年	始良郡蒲生村	始良市蒲生町	養蚕學科三學年 西村重利	1		
66	大正15年	始良郡蒲生村	始良市蒲生町	養蠶學科第三學年 上市園景義	1		「鹿大連合 No.18」(鹿児島大学教職員組合連合会、昭和32年3月20日)
67	昭和5年2月	始良郡蒲生町	始良市蒲生町	岩切龍生	1		
68	昭和9年	始良郡蒲生町	始良市蒲生町	養蠶學科第三學年 加藤三雄	1		
69	昭和12年	始良郡蒲生町	始良市蒲生町	農學科第三學年 川崎清雄	1		
70	昭和17年	始良郡蒲生町	始良市蒲生町	養蚕科三學年 佐々野泰一	1		写真2枚貼付
71	大正8年6月	始良郡山田村	始良市	農科三年 清水隆一	1	大日本帝國陸地測量部2枚の「山田村」部分をつないだもの。発行年不明	
72	昭和11年	始良郡山田村	始良市	養蠶學科第三學年 小原田旦男	1		
73	昭和15年	始良郡山田村	始良市	養蠶學科第三學年 小川瑞穂	1		
74	昭和5年	始良郡加治木	始良市	桑山秀夫	1	「加治木町現在之圖」(1/1万)発行所・発行年不明	
75	昭和9年	始良郡隼人町	霧島市隼人町	養蠶學科第三學年 羽生正年	1	「隼人町畧圖」(1/33,300)発行所・発行年不明、「隼人町地形圖」(1/25,000)発行所・発行年不明	
76	昭和17年	始良郡隼人町	霧島市隼人町	養蠶學科第三學年 宅間道廣	1		
77	昭和9年	始良郡日當山村	霧島市隼人町	農學科第三學年 古藤純徳	1	「日當山村地圖」(1/5千)発行所・発行年不明	
78	昭和16年	始良郡日當山村	霧島市隼人町	養蠶學科第三學年 金本潤一	1		
79	大正15年3月	始良郡溝邊村	霧島市溝辺町	農學科第三學年学生 兒玉利彦	1	大日本帝國陸地測量部発行 1/5万地圖「横川」(大正14年12月28日)と「加治木」(明治42年7月20日)をつないだもの。駿々堂旅行案内部「鹿児島縣地圖」(1/27万)大正14年6月5日発行	
80	昭和10年	始良郡横川村	霧島市横川町	養蠶學科第三學年 松下民也	1		「横川村史蹟圖」(1/5万)発行所・発行年不明
81	大正6年	始良郡栗野村	始良郡湧水町	農科三年 下宿田秀夫	1		
82	昭和10年	始良郡栗野町	始良郡湧水町	養蠶學科第三學年 種子田三朗	1		
83	大正7年	始良郡吉松村	始良郡湧水町	農科三年生 田口清太郎	1		
84	昭和11年	始良郡吉松村	始良郡湧水町	養蠶學科第三學年 今給黎正年	1		
85	昭和8年12月	始良郡牧園村	霧島市牧園町	養蠶學科第三學年 平山達	1		写真34枚貼付
86	昭和10年	始良郡霧島村	霧島市霧島	養蠶學科第三學年 上山雅弘	1		
87	大正15年	始良郡清水村	霧島市国分清水	谷田閔治	1		
88	昭和6年	始良郡清水村	霧島市国分清水	農學科三年 山元義雄	1	大日本帝國陸地測量部「國分」(1/5万)大正10年1月30日発行	
89	大正4年2月	始良郡國分村	霧島市国分	農科二年生 鈴木嘉平	1		
90	昭和5年	始良郡國分町	霧島市国分	養蠶學科 中重繁正	1		「鹿児島市場 米價高低表」(大正六年度～昭和三年度)発行所・発行年不明。国分の風景等青焼き図版13枚貼付
91	昭和10年	始良郡東國分村	霧島市国分	養蠶學科第三學年 中馬稔	1		
92	大正7年	始良郡敷根村	霧島市国分敷根	農科三年級 胸方正治	1		
93	昭和6年1月	始良郡敷根村	霧島市国分敷根	農學科第三學年 川崎志	1		
94	昭和10年	始良郡敷根村	霧島市国分敷根	養蠶學科第三學年 宮田一郎	1		
95	昭和18年	始良郡敷根村	霧島市国分敷根	養蠶學科第三學年 厚地兼之輔	1		
96	昭和8年	始良郡福山町	霧島市福山町	養蠶學科第三學年 鶴田義夫	1		
97	大正5年	指宿郡喜入村	鹿児島市喜入	農學科三年 中野□止	1		
98	大正11年8月	指宿郡喜入村	鹿児島市喜入	農三 山下實	1	大日本帝國陸地測量部「垂水」(1/5万)明治42年7月20日発行のものと、「開聞嶽」発行年不明の喜入村部分を繋いだもの	
99	大正11年	指宿郡喜入村	鹿児島市喜入	周庠党	1	駿々堂旅行案内部「鹿児島縣地圖」(1/27万)大正11年4月15日発行、大日本帝國陸地測量部「垂水」(1/5万)明治42年7月20日発行、大日本帝國陸地測量部「開聞嶽」(1/5万)明治37年3月30日発行	
100	大正15年	指宿郡喜入村	鹿児島市喜入	養蚕科第參學年 岡村□二	1	大日本帝國陸地測量部「垂水」(1/5万)明治42年7月20日発行(喜入部分のみ)	
101	昭和5年	指宿郡喜入村	鹿児島市喜入	養蠶學科第三學年 石塚繁	1		
102	昭和10年	指宿郡喜入村	鹿児島市喜入	養蠶學科第三學年 福留盛三	1		
103	昭和16年	指宿郡喜入村	鹿児島市喜入	養蠶學科第三學年 石窪繁	1		

104	大正13年11月	揖宿郡今和泉村	指宿市	農三 加塩勇	1	大日本帝國陸地測量部「開聞嶽」 (1/5万)明治37年3月30日発行	
105	昭和7年	揖宿郡今和泉村	指宿市	養蠶學科三年 大脇爲和	1		
106	大正3年2月	揖宿郡指宿村	指宿市	農學科二年 佐藤信一	1		
107	大正3年2月	揖宿郡指宿村	指宿市	農科第二學年 藤田吉左エ門	1		
108	大正9年8月	揖宿郡指宿村	指宿市	農學科三年 黒岩秀雄	1	大日本帝國陸地測量部「開聞嶽」 (1/5万)明治37年3月30日発行	
109	大正11年8月	揖宿郡揖宿村	指宿市	農科第三學年二部 中原直治	1	大日本帝國陸地測量部「開聞嶽」 (1/5万)明治37年3月30日発行	
110	昭和5年	揖宿郡指宿村	指宿市	養蚕科第三學年 西原幸夫	1		
111	昭和9年	揖宿郡指宿町	指宿市	養蠶學科第三學年 上村行正	1		
112	昭和11年	揖宿郡指宿町	指宿市	農學科第三學年壹部 上野一典	1		
113	昭和24年	揖宿郡指宿町	指宿市	鹿農専縦維農業科 濱崎照平	1		
114	昭和2年	揖宿郡山川村	指宿市山川	川野功	1		
115	昭和8年	揖宿郡山川町	指宿市山川	養蠶學科第三學年 鮫島市榮	1		
116	大正10年11月	川邊郡知覽村	南九州市知覽町	農三 田中麥穂	1		
117	昭和2年	川邊郡知覽村	南九州市知覽町	上之本志	1	大日本帝國陸地測量部発行 1/5 万地図「川邊」(大正7年12月28 日)と「枕崎」(明治37年3月30日) をつないだもの。駁々堂旅行案 内部「鹿兒島縣地圖」(1/27万)大 正15年9月5日発行	
118	昭和3年	川邊郡知覽村	南九州市知覽町	養蠶學科第三學年 三宅安吉	1		
119	昭和4年	川邊郡知覽村	南九州市知覽町	養蠶科第參學年 岩脇龍也	1		
120	昭和8年	川邊郡知覽町	南九州市知覽町	養蠶學科第三學年 小田綱徳	1		
121	昭和12年	川邊郡知覽町	南九州市知覽町	養蠶學科第三學年 内村鉄夫	1		
122	昭和17年	川邊郡知覽町	南九州市知覽町	養蠶學科第三學年 折田孝	1		
123	昭和3年12月	川邊郡川邊町	南九州市川辺町	養蠶科第三學年 中蘭榮	1		
124	昭和9年	川邊郡川邊町	南九州市川辺町	養蠶學科第三學年 川畑四子男	1		
125	大正9年	川辺郡勝目村	南九州市川辺町	平峰元治	1		「有限責任勝目村蚕絲業信用販 賣購買生産組合定款」
126	昭和3年	川邊郡勝目村	南九州市川辺町	農科三年 小園正穂	1	大日本帝國陸地測量部発行 1/5 万地図「川邊」(大正7年12月28 日)と「枕崎」(明治37年3月30日) をつないだもの。	
127	昭和6年	川邊郡勝目村	南九州市川辺町	養蠶學科第三學年 深町純清	1	駁々堂旅行案内部「鹿兒島縣地 圖」(1/27万) 昭和6年6月15日 発行	
128	昭和15年	川邊郡勝目村	南九州市川辺町	萩原勉	1		
129	大正11年	川邊郡東南方村	枕崎市	鹿島猛	1		
130	昭和10年	川邊郡枕崎町	枕崎市	養蠶學科第三學年 川崎末人	1		
131	昭和4年	川辺郡笠沙村	南さつま市笠沙町	養蚕科三年 大石伊八郎	1		
132	昭和14年	川邊郡笠砂村	南さつま市笠沙町	養蠶學科第三學年 福元光彦	1	日下伊兵衛「鹿兒島縣」(1/22万) (昭和11年8月3日 奄美大島要塞 司令部檢閲済、裏面は「鹿兒島 縣地誌」昭和14年2月20日発行)、 手描「笠砂村略図」	
133	大正15年	川邊郡萬世町	南さつま市加世田	農學科第三學年 二田松司	1	大日本帝國陸地測量部「川邊」 (1/5万) 大正7年12月28日発行	
134	昭和4年	川邊郡萬世町	南さつま市加世田	養蠶學科第三學年 中村健一	1		
135	昭和6年	川邊郡萬世町	南さつま市加世田	農學科第三學年 松永哲男	1		
136	昭和8年	川邊郡萬世町	南さつま市加世田	養蠶學科第三學年 丸野教治	1	駁々堂旅行案内部「鹿兒島縣地 圖」(1/27万) 昭和8年1月10日 発行	
137	昭和11年	川邊郡萬世町	南さつま市加世田	農學科第三學年 西尾宗慶	1		
138	大正8年	川邊郡加世田村	南さつま市加世田	農學科三年 横山壯介	1		
139	昭和2年	川邊郡加世田町	南さつま市加世田	養蠶學科第三學年生 原口榮蔵	1		
140	昭和5年	川邊郡加世田町	南さつま市加世田	養蠶學科第三學年生 岩田篤夫	1	「加世田町地圖」(1/5万) 昭和5 年1月、発行所不明(鹿兒島鮮 明堂印刷)	「鹿兒島縣川邊郡加世田町現勢 要覽 昭和四年二月調」発行 所不明
141	昭和9年	川邊郡加世田町	南さつま市加世田	養蠶學科第三學年 伊藤祐光	1	「加世田町地圖」(1/5万) 昭和7 年10月、発行所不明	
142	昭和13年12月	川辺郡加世田町	南さつま市加世田	養三 向原佑彦	1		
143	昭和18年	川邊郡加世田町	南さつま市加世田	養蚕科三年 東武郎	1		
144	大正9年9月	日置郡阿多村	南さつま市金峰町	農學科第參學年第參部 佐々木 綱紀	1	大日本帝國陸地測量部「川邊」 (1/5万) 大正7年12月28日発行	「有限責任阿多村信用販賣購買 生産組合定款」
145	大正14年8月	日置郡阿多村	南さつま市金峰町	農科第三學年 三原勇三	1	大日本帝國陸地測量部「川邊」 (1/5万) 大正7年12月28日発行	
146	昭和4年	日置郡阿多村	南さつま市金峰町	神野榮治	1	大日本帝國陸地測量部「川邊」 (1/5万) 大正7年12月28日発行、 駁々堂旅行案内部「鹿兒島縣地 圖」(1/27万)昭和4年5月5日発行	
147	昭和18年8月	日置郡阿多村	南さつま市金峰町	養蠶學科第三學年 比嘉武吉	1		
148	大正8年	日置郡田布施	南さつま市金峰町	農學科第三年 中谷英俊	2	大日本帝國陸地測量部「川邊」 (1/5万) 大正7年12月28日発行	
149	昭和4年	日置郡田布施村	南さつま市金峰町	農學科三年 久米哲夫	1	大日本帝國陸地測量部「川邊」 (1/5万) 昭和4年7月30日発行	
150	昭和8年	日置郡田布施村	南さつま市金峰町	養蠶學科第三學年 吉川嘉久蔵	1	駁々堂旅行案内部「鹿兒島縣地 圖」(1/27万) 昭和8年6月10日 発行	
151	昭和9年	日置郡田布施村	南さつま市金峰町	農學科一部第三學年 濱田正夫	1		
152	大正7年	日置郡伊作村	日置市	農科三年 三澤正武	1		「伊作土踊歌」
153	大正14年	日置郡伊作村	日置市	養蠶學科第三學年 大谷□	1		「吹上町町勢一覽(昭和31.5.1 現在)」
154	昭和2年8月	日置郡伊作町	日置市	西園義男	1		
155	昭和3年8月	日置郡伊作町	日置市	豊田乙八	1		

156	昭和7年	日置郡伊作町	日置市	養蠶科三年 光永岩夫	1	大日本帝國陸地測量部（発行年不明）「伊作町部分」のみ2枚	
157	大正3年	日置郡永吉村	日置市吹上町永吉	農科二年 勝部四郎	1		
158	大正4年正月	日置郡永吉村	日置市吹上町永吉	農科二年 能勢力	1		「地質圖」発行所・発行年不明
159	大正9年	日置郡永吉村	日置市吹上町永吉	長野祐隆	1	大日本帝國陸地測量部「伊集院」(1/5万)明治42年7月20日発行	「地質圖」発行所・発行年不明
160	大正11年	日置郡永吉村	日置市吹上町永吉	大寺穆	1		
161	昭和7年	日置郡永吉村	日置市吹上町永吉	養蠶學科第三學年 小佐々克巳	1		手描「地質圖」
162	昭和11年12月	日置郡永吉村	日置市吹上町永吉	養蠶學科第三學年 内正治	1		
163	大正5年	日置郡吉利村	日置市日吉町吉利	水谷俊一	1		
164	大正7年1月	日置郡吉利村	日置市日吉町吉利	農科三年 橋口兼英	1		
165	大正12年	日置郡吉利村	日置市日吉町吉利	養蠶科第三學年 松元政男	1		
166	昭和2年	日置郡吉利村	日置市日吉町吉利	養蠶科三年 曹詒孫	1	「吉利村全圖」（発行所・発行年不明）	
167	昭和5年	日置郡吉利村	日置市日吉町吉利	養蠶科三年 松元時彦	1	大日本帝國陸地測量部「伊集院」(1/5万)大正10年6月30日発行	「昭和三年十月 吉利村奉公會 小組合規約」
168	昭和11年	日置郡吉利村	日置市日吉町吉利	養蠶學科第三學年 小山貞次	1		
169	昭和6年	日置郡日置村	日置市	養蠶科三學年 重久清	1		
170	昭和7年	日置郡日置村	日置市	農學科三年一部 有村新藏	1		
171	昭和10年	日置郡日置村	日置市	養蠶學科第三學年 大久保行夫	1		
172	昭和18年	日置郡日置村	日置市	養蠶學科第三學年 原口三千夫	1		
173	大正3年	日置郡上伊集院村	鹿児島市	農科第二學年生 森平吉	1		手描の福岡縣地圖と三潞郡圖あり。他のものが間違っではまったものと思われる
174	昭和5年	日置郡上伊集院村	鹿児島市	養蠶學科 田中武經	1		
175	昭和6年	日置郡上伊集院村	鹿児島市	農三ノ一 鎌田政光	1		
176	昭和17年	日置郡上伊集院村	鹿児島市	養蠶學科 坂上務	1		写真12枚貼付
177	不明	日置郡上伊集院村	鹿児島市	農科三年 中島徳義	1	大日本帝國陸地測量部「伊集院」(1/5万)大正10年6月30日発行	年度不明。村の歳出入予算など昭和2年のデータあり
178	大正3年2月	日置郡中伊集院村	日置市伊集院町	農學科第二級 濱田民平	1		
179	大正5年8月	日置郡中伊集院村	日置市伊集院町	農學科第三學年 有馬高雄	1		
180	大正14年	日置郡伊集院町	日置市伊集院町	農學科第三學年 馬渡武彦	1	大日本帝國陸地測量部「伊集院」(1/5万)大正10年6月30日発行	
181	昭和2年	日置郡伊集院町	日置市伊集院町	養蠶學科三年 彭曾沂	1	駁々堂旅行案内部「鹿児島縣地圖」(1/27万)大正15年9月5日発行、「伊集院町地圖」(1/36,000)発行所・発行年不明	
182	昭和9年	日置郡伊集院町	日置市伊集院町	農學科第參學年 前村弘	1		「徳重山より伊集院町を望む」「(伊集院名所)徳重神社」「妙圓寺詣り」(玉利屋旅館發行)のポストカード3枚貼付。「昭和七年三月十三日 組合史 有限責任飯牟禮信用販賣購買利用組合」、「昭和八年日置郡伊集院町現勢一覽」、「昭和九年度伊集院町農會經費收支豫算書」
183	昭和9年	日置郡伊集院町	日置市伊集院町	養蠶學科第三學年 稲留純義	1		「太鼓踊り」写真、伊集院中学校全景
184	昭和13年	日置郡伊集院町	日置市伊集院町	養蠶科三年 青谷那男	1		
185	大正3年1月	日置郡下伊集院村	日置市伊集院町・鹿児島市	農科二年 元洪九	1		
186	昭和3年	日置郡下伊集院村	日置市伊集院町・鹿児島市	農科三年 金乗允	1	大日本帝國陸地測量部発行1/5万地圖「川内」(大正10年9月30日)と「伊集院」(発行年不明)をつないだもの	
187	昭和9年	日置郡下伊集院村	日置市伊集院町・鹿児島市	養蠶學科第三學年 高山岩彦	1		
188	昭和9年	日置郡下伊集院村	日置市伊集院町・鹿児島市	農學科第三學年 福永義秋	1	大日本帝國陸地測量部昭和4年8月30日発行のものと大日本帝國陸地測量部の発行年不明分の「下伊集院村」部分をつないだもの	写真10枚貼付
189	大正15年	日置郡郡山村	鹿児島市	農學科三年 竹島鎮雄	1	駁々堂旅行案内部「鹿児島縣地圖」(1/27万)大正13年4月20日発行	
190	昭和8年	日置郡郡山村	鹿児島市	養蠶學科三年 近藤照夫	1	「郡山村畧圖」(発行所・発行年不明)	
191	昭和12年	日置郡郡山村	鹿児島市	養蠶學科第三學年 郡山久春	1		
192	昭和15年	日置郡郡山村	鹿児島市	養蠶學科第三學年 永井達雄	1		
193	大正7年	日置郡東市來村	日置市東市來町	屋代弘孝	1		
194	大正14年	日置郡東市來村	日置市東市來町	農學科 加治佐榮次	1		
195	昭和4年	日置郡東市來村	日置市東市來町	農學科三年 川元信夫	1	大日本帝國陸地測量部発行1/5万地圖「川内」(大正10年9月30日)と「伊集院」(大正10年6月30日)をつないだもの	
196	昭和8年	日置郡東市來村	日置市東市來町	養蠶學科第三學年 高橋新七	1	駁々堂旅行案内部「鹿児島縣地圖」(1/27万)昭和8年1月10日発行、「東市來村畧圖」(発行所・発行年不明)	
197	昭和12年	日置郡東市來町	日置市東市來町	農學科第三學年 前田高伸	1		
198	昭和3年	日置郡西市來村	いちき串木野市	農學科第三學年 大久保政則	1		
199	昭和7年	日置郡市來町	いちき串木野市	養蠶學科三年 大久保規男	1		
200	昭和16年	日置郡市來町	いちき串木野市	養蠶學科第三學年 新留嘉秀	1		
201	大正4年1月	日置郡串木野村	いちき串木野市	農科貳年 池田憲	1		



202	大正15年	日置郡串木野村	いちき串木野市	農三 黒江九二夫	1	大日本帝國陸地測量部発行の「串木野」部分を切り抜いたもの。発行年不明	「大正十四年（第十三年度）有限責任生福信用販賣購買組合事業成績報告書」
203	昭和9年	日置郡串木野村	いちき串木野市	農學科三年一部 長正雄	1		「第貳防波堤及嶋堤設計圖」（縮尺貳百分之壹）、串木野港平面圖（縮尺三千分之一）昭和八年十月作製、「地券」（明治十六年四月、鹿児島縣発行）、「昭和九年二月 第三回報告書 串木野村養鶏組合」、「昭和七年十月一日 生福産業組合の現況」
204	昭和14年	日置郡串木野町	いちき串木野市	養蠶學科第三學年 田中義男	1		
205	昭和5年	薩摩郡永利村	薩摩川内市永利町	養蠶科 猪俣宏	1	大日本帝國陸地測量部「川内」（1/5万）大正10年9月30日発行	
206	昭和2年8月	薩摩郡隈之城村	薩摩川内市隈之城町	永山長夫	1		
207	大正5年8月	薩摩郡東水引村	薩摩川内市	農學科三年 小田原杏秀	1		
208	昭和7年12月	薩摩郡里村	薩摩川内市里町	農學科第三學年 橋口兼次	1	大日本帝國陸地測量部発行の地図2枚の里村部分をつないだもの。いずれも発行年不明	
209	昭和9年	薩摩郡下飯村	薩摩川内市下飯町	農學科第三學年 江口是熊	1	駱々堂旅行案内内部「鹿児島縣地圖」（1/27万）昭和8年6月10日発行	
210	昭和7年	薩摩郡上東郷村	薩摩川内市東郷町	河野一正	1		
211	大正3年	薩摩郡下東郷村	薩摩川内市	農學科二年 波越□平	1		
212	大正7年	薩摩郡樋脇村	薩摩川内市樋脇町	農學科第三學年 前田進	1	「薩摩郡全圖」（1/20万）発行所・発行年不明、大日本帝國陸地測量部「宮之城」（1/5万）明治37年3月30日発行、大日本帝國陸地測量部「川内」（1/5万）明治42年7月20日発行	
213	大正8年3月	薩摩郡人耒村	薩摩川内市人耒町	農學科三年級 園田實美	2	大日本帝國陸地測量部「川内」（1/5万）明治42年7月20日発行、右上人耒村に該当する部分一部雜足あり	
214	大正15年	薩摩郡人耒村	薩摩川内市人耒町	竹内一郎	1		
215	昭和6年	薩摩郡人耒村	薩摩川内市人耒町	農三 若松陸映	1	大日本帝國陸地測量部「川内」（1/5万）昭和4年8月30日発行	
216	昭和10年	薩摩郡人耒村	薩摩川内市人耒町	蚕科 尾田恒夫	1		
217	大正13年	薩摩郡蘭牟田村	薩摩川内市祁答院町蘭牟田	農三 浜田東陽	1	大日本帝國陸地測量部発行の「加治木」「川内」（1/5万）の蘭牟田村部分をつないだもの。いずれも発行年不明	
218	昭和8年12月	薩摩郡蘭牟田村	薩摩川内市祁答院町蘭牟田	養蚕學科第三學年 樺山三郎	1	大日本帝國陸地測量部「川内」（1/5万）昭和4年8月30日発行	
219	大正8年	薩摩郡大村	薩摩川内市祁答院町	農學科參年 梅木瑞枝	1		
220	大正14年	薩摩郡大村	薩摩川内市祁答院町	農學科第三學年 川内野清	1	駱々堂旅行案内内部「鹿児島縣地圖」（1/27万）上半分のみ、発行年不明。大日本帝國陸地測量部発行の地図のうち大村部分のみ、発行年不明	
221	昭和4年12月	薩摩郡山崎村	薩摩郡さつま町	蚕三 湯之前信一	1	大日本帝國陸地測量部「宮之城」（1/5万）昭和4年7月30日発行	「大正十五年鹿児島縣薩摩郡山崎村現勢一覽」「昭和三年度埴宿郡喜入村現勢一覽」「昭和貳年度 垂水町勢要覽」
222	昭和2年8月	出水郡阿久根町	阿久根市	養蚕學科第三學年 三角忠一	1		
223	昭和9年	出水郡阿久根町	阿久根市	養蠶學科第三學年 白濱晃	1		
224	昭和8年12月	出水郡三笠村	阿久根市	農學科第三學年一部 白濱賢一	1	大日本帝國陸地測量部発行1/5万地図「出水」（昭和2年10月30日）と「阿久根」（昭和2年9月30日）をつないだもの	写真21枚貼付
225	昭和18年8月	出水郡三笠村	阿久根市	養蚕學科三學年 野村太助	1	「三笠村交通路略図」（発行所・発行年不明）	
226	大正11年	出水郡西長島村	出水郡長島町	農學科第三學年第二部 恒吉義雄	1	大日本帝國陸地測量部「牛深」（1/5万）明治37年3月30日発行と大日本帝國陸地測量部「阿久根」（1/5万）明治37年3月30日発行をつないだもの。「鹿児島縣出水郡地圖」（1/10万）大正九年十月（発行所不明）	
227	大正12年	野田村々勢	出水市野田町	養蚕學科三年 吉富重義	1		
228	昭和6年	出水郡野田村	出水市野田町	養蠶學科參年 松山教夫	1	大日本帝國陸地測量部発行の地図のうち「野田村」部分をつないだもの。発行年不明	
229	昭和10年	出水郡野田村	出水市野田町	農學科一部第三學年 池田三雄	1		
230	昭和14年	出水郡高尾野町	出水市高尾野町	養蠶科三年 柊原重夫	1		
231	大正4年2月	出水郡上出水村	出水市	農學科二年 園田音次郎	1		
232	昭和2年	出水郡出水町	出水市	永田時秀	1		
233	昭和4年	出水郡出水町	出水市	養蠶學科三年 平田勇	1		
234	昭和9年	出水郡出水町	出水市	養蠶學科第三學年 橋元胤治	1	「鹿児島縣出水郡地圖」（1/10万）、裏面「昭和三年十月廿日出水町案内 出水町役場」	
235	昭和13年	出水郡出水町	出水市	養蠶學科第三學年 左近充光夫	1		
236	昭和5年	出水郡米ノ津町	出水市米ノ津町	養蠶學科第參學年 大瀧實人	1		

237	大正15年1月	伊佐郡羽月村	伊佐市大口	桑幡元長	1		
238	昭和4年	伊佐郡羽月村	伊佐市大口	養蠶學科三學年 佐牟田岩雄	1		写真1枚貼付。「昭和三年度羽月村現勢位置覽（昭和四年四月調）」
239	昭和8年	伊佐郡羽月村	伊佐市大口	農學科第三學年 坂元末雄	1		
240	昭和2年	伊佐郡大口町	伊佐市大口	農學科三年 赤池芳則	1		
241	昭和7年	伊佐郡大口町	伊佐市大口	養蠶學科三年 金順鳳	1	「大口町新地圖」（1/17,000）発行所・発行年不明	
242	昭和10年	伊佐郡大口町	伊佐市大口	農學科第三學年一部 淵脇明	1		「忠元神社」「忠元の櫻馬場」（マツモト謹寫）貼付
243	大正8年7月	伊佐郡菱刈村	伊佐市菱刈	農學科三年 有馬純武	1	大日本帝國陸地測量部「大口」（1/5万）大正元年11月30日発行	
244	昭和3年	伊佐郡菱刈村	伊佐市菱刈	久保正義	1		
245	昭和10年	伊佐郡菱刈村	伊佐市菱刈	養蠶學科第三學年 今村芳雄	1		
246	不明	伊佐郡菱刈村	伊佐市菱刈	農學科第三學年 三木憲一	1		調査年度不明（気候に関するデータは昭和11年のものまで記載（p15～p19）
247	昭和5年	伊佐郡本城村	伊佐市菱刈	農學科三年 吉井友英	1		
248	昭和9年	曾於郡財部町	曾於市財部町	養蠶學科第三學年 近藤秀藏	1	「財部町全圖」（1/3万）発行所・発行年不明	
249	昭和10年	曾於郡岩川町	曾於市大隅町	養蠶學科第三學年 橋本恒秋	1		
250	大正3年12月	噺喉郡恒吉村	曾於市大隅町	大村繁	1		
251	大正12年	噺喉郡恒吉村	曾於市大隅町	養蠶科三年 野上田昇	1	大日本帝國陸地測量部発行の地図のうち、「恒吉村」部分のみあり。発行年不明	
252	大正4年2月	噺喉郡末吉村	曾於市末吉町	農學科二年生 田原壽一	1	手描「末吉村全圖」（1/5万）	
253	大正14年	噺喉郡末吉町	曾於市末吉町	稲留純清	1	「曾於郡畧圖」（1/20万）発行所・発行年不明	「噺喉郡主要産物」発行所・発行年不明、「農工品競技會」
254	昭和7年	噺喉郡末吉町	曾於市末吉町	養蠶學科第三學年 黒木莊雄	1		手描「末吉町人文図」（1/5千）
255	昭和11年	噺喉郡末吉町	曾於市末吉町	養蠶學科第三學年 有馬三郎	1		手描「末吉町人文図」
256	大正8年	噺喉郡志布志町	曾於市末吉町	農科参年 東郷不二男	2	大日本帝國陸地測量部発行1/5万地図「末吉」（明治37年6月30日）と「志布志」（明治37年3月30日）をつないだもの	
257	昭和2年	噺喉郡志布志町	志布志市志布志町	農學科第三學年一部 山下正彦	1		
258	昭和3年	噺喉郡西志布志村	志布志市有明町	農學科一部三年生 上村淳	1		
259	昭和9年	噺喉郡西志布志村	志布志市有明町	養蠶學科第三學年 増田義將	1	「西志布志村地圖」（1/5万）発行所・発行年不明	「昭和七年以降 経済更生計劃 西志布志村」
260	昭和12年	西志布志村	志布志市有明町	農學科第三學年 谷口一元	1		
261	大正10年9月	噺喉郡市成村	鹿屋市	農科参年一部 有里榮	1	大日本帝國陸地測量部「岩川」（1/5万）明治37年9月30日発行	「無限責任市成村信用販賣購買定款」
262	昭和8年	噺喉郡市成村	鹿屋市	農學科第三學年一部 前田二	1		
263	大正14年8月	噺喉郡野方村	曾於郡大崎町・志布志市	丸山重吉	1	駈々堂旅行案内部「鹿兒島縣地圖」（1/27万）大正14年6月5日発行	
264	昭和5年	噺喉郡大崎村	曾於郡大崎町	農學科第三學年一部 吉川新藏	1		
265	昭和7年12月	噺喉郡大崎村	曾於郡大崎町	養蠶學科第三學年 東穂久男	1	駈々堂旅行案内部「鹿兒島縣地圖」（1/27万）昭和5年7月5日発行	
266	大正15年8月	肝属郡東串良村	肝属郡東串良町	境山辰助	1		
267	大正3年1月	肝属郡垂水村	垂水市	農科二年 児玉静光	1		「（大隅國）垂水より江島及櫻島を望む」（ポストカード）貼付
268	大正9年	肝属郡垂水村	垂水市	武藏政雄	1		「無限責任垂水信用販賣購買組合定款」「垂水村煙草耕作實績 垂水村煙草耕作組合」
269	昭和4年	鹿兒島縣垂水町	垂水市	養蚕科三年 上田次郎	1		
270	昭和11年	肝属郡垂水町	垂水市	養蠶學科第三學年 徳田義也	1	「垂水町地圖」（1/5万）発行所・発行年不明	
271	昭和9年	肝属郡串良町	鹿屋市串良町	養蠶學科第三學年 迫田安雄	1	駈々堂旅行案内部「鹿兒島縣地圖」（1/27万）昭和8年6月10日発行、「串良町全圖」（1/4万）（裏面「昭和八年度 肝属郡串良町現勢一覽表」）発行所不明	
272	大正4年1月	肝属郡鹿屋町 附農村改革論	鹿屋市	農學科二年 吉國操	1		
273	昭和6年	肝属郡鹿屋町	鹿屋市	養蠶學科第三學年 原田萬藏	1	「鹿屋町地圖」発行所・発行年不明	町役場など白黒図版4枚貼付
274	大正13年	肝属郡花岡村	鹿屋市	農科三年 日吉幹	1	大日本帝國陸地測量部「鹿屋」（1/5万）大正10年8月30日発行	
275	大正13年	肝属郡大始良村	鹿屋市	養蚕科第三學年 右田早苗	1		
276	大正15年	肝属郡大始良村	鹿屋市	柳田武憲	1		
277	昭和5年	肝属郡始良村	鹿屋市	農三 神田重妙	1	「始良村圖」（1/5万）発行所・発行年不明	
278	昭和10年	肝属郡始良村	鹿屋市	養蠶學科第三學年 町田稔	1		写真4枚貼付
279	大正元年	肝属郡高山村	肝属郡肝付町	中馬成介	1		
280	大正8年7月	肝属郡高山村	肝属郡肝付町	農學科参學年 上原盛造	2	「鹿兒島縣肝属郡地圖」（1/30万）発行所・発行年不明。大日本帝國陸地測量部「志布志」「鹿屋」他2枚の「高山町」部分をつないだもの。発行年不明。手描「高山村地圖」	手描地圖は2冊とも添付されているが、それ以外の地図は1冊のみ添付
281	昭和10年	肝属郡高山町	肝属郡肝付町	養蠶學科第三學年 太原繁雄	1		
282	昭和18年	肝属郡高山町	肝属郡肝付町	養蠶學科第三學年 前田利雄	1		
283	昭和14年	肝属郡内之浦町	肝属郡肝付町	養蠶學科第三學年 上村隆	1		

284	大正8年	肝属郡大根占村	肝属郡錦江町	富江栄廣	2	駿々堂旅行案内内部「鹿兒島縣地圖」(1/27万) 大正8年3月20日発行、大日本帝國陸地測量部「城元」(1/5万) 明治37年6月30日発行	
285	大正15年	肝属郡大根占村	肝属郡錦江町	農科三年 汾陽光延	1	大日本帝國陸地測量部「城元」(1/5万) 明治37年6月30日発行	
286	昭和4年8月	肝属郡大根占村	肝属郡錦江町	農學科第三學年第一部 遊喜資能	1		
287	大正4年1月	肝属郡田代村	肝属郡錦江町	農科二年 平田六二	1		
288	大正4年2月	肝属郡小根占村	肝属郡南大隅町	農科二年 相良長輝	1	大日本帝國陸地測量部発行地図のうち、「小根占村」部分のみ添付。発行年不明	
289	不明	肝属郡小根占村	肝属郡南大隅町	小野二郎	1		調査年不明。第十章の主要作物の項には大正10年度のデータあり
290	昭和4年	肝属郡小根占村	肝属郡南大隅町	養蠶三年 大塚卓郎	1		
291	昭和8年	肝属郡小根占村	肝属郡南大隅町	養蠶學科第三學年 矢野憲一	1		
292	昭和9年	肝属郡小根占村	肝属郡南大隅町	農學科第三學年 紀光夫	1		
293	大正7年1月	熊毛郡北種子村	西之表市	農藝 石黒清	1		
294	昭和10年	熊毛郡南種子村	熊毛郡南種子町	養蠶學科第三學年 古市實美	1		
295	昭和14年	熊毛郡南種子村	熊毛郡南種子町	養蠶學科第三學年 河野長平	1		
296	昭和6年	熊毛郡下屋久村	熊毛郡屋久島町	財部十助	1	大日本帝國陸地測量部発行1/5万地図「屋久島西南部」(大正12年4月30日)、「屋久島東南部」(発年不明)をつないだもの	
297	昭和2年1月	大島郡早町村	大島郡喜界町	蚕科三年 有馬岩夫	1	「大島郡管内地圖」(1/20万) 発行所・発行年不明	
298	昭和15年	大島郡喜界村	大島郡喜界町	養蠶學科第三學年 上島忠紀	1		
299	大正3年1月	大島郡笠利村	奄美市笠利町	農學科第二學年級 央常四郎	1		
300	大正15年	大島郡笠利村	奄美市笠利町	農科三年 上村熙	1		
301	昭和6年	大島郡笠利村	奄美市笠利町	養蠶學科三學年生 上野好	1	駿々堂旅行案内内部「鹿兒島縣地圖」(1/27万)昭和5年7月5日発行	
302	大正5年8月	大島郡名瀬村	奄美市名瀬	農學科第三學年 慶邦美	1		
303	大正10年	大島郡名瀬村	奄美市名瀬	農學科第參學年一部 久保恵	1	「大島郡地圖」裏面は「大島郡勢要覽(大正八年)」大正九年九月三十日調製 大島々廳	
304	昭和3年	大島郡名瀬町	奄美市名瀬	養蚕科參學年 佐夢直三郎	1	「大島郡管内地圖」(1/20万) 発行所・発行年不明	「累年生産反數及價格表」(明治35～大正13年)、「大正十三年(各町村生産高一覽表)大島紬共同組合」、「□町村大島紬生産状況」(大正拾三年)、「大正十五年六月 所内植物目録 鹿兒島縣立糖業講習所 大島郡名瀬町」
305	昭和5年	大島郡名瀬町	奄美市名瀬	養蚕學科三年 森 侃	1		
306	昭和8年12月	大島郡名瀬町	奄美市名瀬	農學科第三學年一部 志村忠臣	1		
307	昭和2年12月	大島郡三方村	奄美市名瀬	農學科第三學年 興榮二	1		
308	昭和6年12月	大島郡三方村	奄美市名瀬	農科三年 徳 □	1		
309	昭和12年	大島郡三方村	奄美市名瀬	蚕三 興重勇	1		
310	昭和18年	大島郡三方村	奄美市名瀬	養蚕科三年 津浩介	1		
311	昭和17年	大島郡古仁屋町	大島郡瀬戸内町	養蠶學科三回生 吉田富實穂	1		
312	大正13年	大島郡實久村	大島郡瀬戸内町	泉有平	1		
313	昭和16年	大島郡實久村	大島郡瀬戸内町	養蠶學科第三學年 稲田精秀	1		
314	大正7年11月	大島郡天城村	大島郡天城町	農科三學年 仲田義憲	1		
315	不明	大島郡天城村	大島郡天城町	農學科三學年 玉江啓造	1		年度不明。気象や村の歳出入予算など、昭和13年のデータあり
316	昭和2年2月	大島郡東天城村	大島郡徳之島町	農學科三年一部 嶺武雄	1	陸地測量部「徳之島 第六師管大隅國大島郡」(1/20万) 明治24年5月28日発行	
317	昭和18年	大島郡亀津町	大島郡徳之島町	養蚕科三年 福岡武	1		
318	大正7年1月	沖縄縣島尻郡南風原村	島尻郡南風原町	平友恒	1		
319	大正3年1月	(宮崎県西諸県郡真幸村)	えびの市	農科二年撰科 吉田清吾	1		調査地の記述なし。地図より宮崎県西諸県郡真幸村と思われる
320	大正6年	宮崎縣西諸縣郡飯野村	えびの市	瀬口敏磨	1		
321	大正10年8月	宮崎縣西諸縣郡飯野村	えびの市	農學科第三學年 橋口辰吉	1		
322	昭和2年12月	宮崎縣西諸縣郡野尻村	小林市	外山功	1	大日本帝國陸地測量部発行地図のうち「飯野村」部分のみ。発行年不明	
323	大正9年	宮崎縣北諸縣郡庄内村	都城市	農學科三年 立山久米生	1	大日本帝國陸地測量部発行のうち「飯野村」部分 (1/25,000)。大正3年6月30日発行	
324	大正9年	宮崎縣北諸縣郡高城村	都城市	農學科第三學年 田中英太郎	1	「北諸縣郡圖」発行所・発行年不明。大日本帝國陸地測量部発行地図、断片3枚貼付	
325	昭和12年	宮崎縣北諸縣郡三股村	北諸縣郡三股町	農學科第三學年 松山信昭	1		「農家年中行事表 昭和十一年十一月 三俣村經濟更生産業部」
326	大正8年7月	宮崎縣南那珂郡本城村	串間市	吉田義衛	2		
327	大正12年10月	宮崎縣南那珂郡市木村	串間市	農三 末海伊吉	1		



328	昭和10年	宮崎縣南那珂郡吾田村	日南市	農學科第三學年一部 押川忠夫	1	「昭和九年度事業報告書 有限責任吾田信用販賣購買利用組合」、「議案第五號 昭和九年度宮崎縣南那珂郡吾田村一般会計歳入出豫算書」、「議案第壹號 昭和十年度南那珂郡吾田村水害豫防組合歳入出豫算」
329	大正12年1月	宮崎縣南那珂郡北郷村	日南市	丁主一	1	「南那珂郡地図」(1/192,000) 発行所・発行年不明
330	大正11年	宮崎縣宮崎郡生目村	宮崎市	農科三年一部 黒木福松	1	「大正十一年六月 有限責任生目村信用販賣購買利用組合」、「大正拾年(自一月一日至十二月卅一日) 第六年度事業成績報告書」(宮崎縣宮崎郡生目村ノ大字浮田 有限責任生目村信用販賣購買生産組合)
331	大正5年	(宮崎郡) 赤江村	宮崎市	農科三年 太田千代二	1	
332	大正9年	宮崎縣児湯郡新田	児湯郡新富町	猪俣 實	1	大日本蠶糸會宮崎支會「大正八年繭産額審附表」
333	昭和8年12月	宮崎縣児湯郡新田村	児湯郡新富町	農科三年 松見恒雄	1	大日本帝國陸地測量部「佐土原」(1/5万) 昭和5年3月30日発行
334	大正8年	宮崎縣児湯郡富田村	児湯郡新富町	農学科 島田久吉	2	大日本帝國陸地測量部「高鍋」(1/5万) 明治37年6月30日発行、大日本帝國陸地測量部「佐土原」(1/5万) 明治37年9月30日発行
335	大正14年	宮崎縣児湯郡富田村	児湯郡新富町	農参 押條磯松	1	
336	大正4年	宮崎縣児湯郡高鍋町	児湯郡高鍋町	農科二年 秋月種苞	1	
337	大正4年2月	宮崎縣児湯郡上江村	児湯郡高鍋町	農二 中村誠	1	
338	大正11年11月	宮崎縣児湯郡川南村	児湯郡川南町	農参 永友繁雄	1	
339	昭和10年10月	宮崎縣西臼杵郡高千穂町	西臼杵郡高千穂町	農學科第三學年 興梧國光	1	高千穂町の風景を写したポストカード13枚貼付
340	大正3年	(熊本県葦北郡 佐敷)	(葦北郡芦北町)	農學科第貳學年 宮崎守人	1	調査地の記述なし。本文より熊本県葦北郡芦北町佐敷に関するものと思われる
341	昭和10年	熊本縣球磨郡西村	球磨郡錦町	農學科一部三年 丸小野清美	1	
342	大正8年	熊本縣郡築村	八代市	農科三年 高田新作	1	大日本帝國陸地測量部「八代」(1/5万) 大正元年12月28日発行
343	大正14年	熊本縣八代郡文政村	八代市鏡町	農科三年 星子直隆	1	大日本帝國陸地測量部「八代」(1/5万) 大正元年12月28日発行
344	大正10年	熊本縣八代郡和鹿島村	八代郡氷川町	農學科第三年第三部 山田濟	1	
345	大正4年1月	熊本縣天草郡本戸村	本渡市	農科二年 倉田義晴	1	「本戸村地図」と書かれた封筒が貼付されているものの、中身無し
346	昭和2年11月	熊本縣天草郡城河原村	天草市大五和町	農三一 喜多 唯喜	1	
347	昭和10年	熊本縣天草郡登立町	上天草市大矢野町	農學科一部三年 太田敏輝	1	
348	大正10年11月	熊本縣宇土郡大嶽村	宇城市三角町	農科三年三部 中村威	1	
349	大正15年	熊本縣宇土郡三角町	宇城市三角町	農科三年 植村卓男	1	鬆々堂旅行案内内部「熊本縣地圖」(1/27万) 大正13年11月10日発行。大日本帝國陸地測量部発行1/5万地圖「八代」(大正元年12月28日)と「三角」(明治37年3月30日)をつないだもの
350	大正4年	熊本縣豊川村	宇城市松橋町	農科二年 久野園吉	1	
351	昭和4年	熊本縣下益城郡豊川村	宇城市松橋町	田上政之	1	
352	大正4年2月	熊本縣下益城郡小野部田村	宇城市小川町	吉田末彦	1	
353	大正10年	熊本縣下益城郡小野部田村	宇城市小川町	農科三年第二部 稲田繁夫	1	鬆々堂旅行案内内部「鹿児島熊本縣地圖」(1/27万) 大正9年5月10日発行
354	昭和12年	熊本縣下益城郡小野部田村	宇城市小川町	農學科第三學年 吉村武	1	
355	昭和3年1月	熊本縣下益城郡河江村	宇城市小川町	農學科第三學年 八坂友次郎	1	
356	大正10年1月	熊本縣上益城郡朝日村	上益城郡山都町	農學科第參學年第一部 藤本信義	1	大日本帝國陸地測量部「高森」(1/5万) 明治39年3月30日発行
357	大正8年7月	熊本県上益城郡豊秋列村	上益城郡御船町豊秋	今井孝	2	大日本帝國陸地測量部「御船」(1/2万) 明治36年9月30日発行
358	昭和10年	熊本縣上益城郡本倉村	上益城郡御船町本倉	農學科第三學年 森田小一郎	1	鬆々堂旅行案内内部「熊本縣地圖」(1/27万) 昭和9年5月5日発行
359	昭和10年	熊本縣上益城郡大島村	上益城郡嘉島町	養蠶學科第三學年 成松勳	1	
360	昭和4年	熊本縣上益城郡白旗村	上益城郡甲佐町白旗	松野忠雄	1	「大農學科軍應援歌 昭和二十二年十月」(祝杯の歌、常勝農科など11の歌の歌詞が記載されている)
361	昭和10年	熊本縣飽託郡走湯村	宇土市走湯町	農學科 木戸保喜	1	
362	大正8年7月	熊本縣飽託郡中緑村	熊本市南区	馬原忠毅	1	大日本帝國陸地測量部「熊本」(1/5万) 大正2年4月30日発行
363	大正12年	熊本縣飽託郡城山村	熊本市西区	農科三年 前田藤輔	1	大日本帝國陸地測量部「川尻」(1/2万) 大正2年2月28日発行
364	大正13年	熊本縣飽託郡中島村	熊本市西区	農科第三學年 古川一雄	1	大日本帝國陸地測量部「熊本」(1/20万) 大正10年3月30日発行
365	昭和6年12月	熊本縣飽託郡小山戸島村	熊本市東区	農學科第參學年 渡辺俊彦	1	
366	大正7年2月	熊本縣玉名郡豊水村	玉名市	農科三年 馬場土田	1	鬆々堂旅行案内内部「熊本縣地圖」(1/27万) 昭和6年4月5日発行
367	昭和4年	熊本縣玉名郡南関町	玉名郡南関町	農學科三年 矢野幸雄	1	鬆々堂旅行案内内部「熊本縣地圖」(1/27万) 昭和3年6月5日発行

368	昭和7年	熊本縣玉名郡緑村	玉名郡和水町	農學科第三學年一部 上妻安隆	1	髪々堂旅行案内部「熊本縣地圖」(1/27万) 昭和6年4月5日發行	
369	大正10年1月	熊本縣菊池郡城北村	山鹿市	農科三年一部 石原元章	1	「熊本縣菊池郡城北村略圖」(1/2万) 裏面は「熊本縣菊池郡城北村々勢一覽表 大正九年十二月現在」(發行所不明)	写真7枚貼付。「無限責任城北信用販賣購買生産組合定款」、「第一期造林事業完成報告」
370	昭和13年2月	熊本縣鹿本郡中富村	山鹿市	農學科第三學年 畠山龍之助	1		
371	昭和11年	熊本縣菊池郡菊池村	菊池市	農學科第三學年 川口眞徳	1		
372	大正12年11月	熊本縣菊池郡泗水村	菊池市泗水町	農學科第三學年 三宅新一	1	大日本帝國陸地測量部「隈府」(1/5万) 大正3年4月30日發行	
373	大正7年11月	熊本縣菊池郡護川村	菊池郡大津町	飯田□	1		
374	大正12年11月	熊本縣阿蘇郡波野村	阿蘇市	大塚護	1	地図断片のみあり。本体不明	「第五號議案 大正十一年度熊本縣阿蘇郡波野村歳入出豫算書」
375	大正7年9月	熊本縣阿蘇郡北小國村	阿蘇郡小国町	農學科三年 佐竹進	1		
376	昭和4年	熊本縣阿蘇郡小国村		農三 山崎勇	1	大日本帝國陸地測量部「宮原」昭和4年3月30日發行	
377	大正6年	熊本縣飽託郡並建村外三ヶ村組合村ニ於ケル農事調査		清島繁人	1		
378	昭和11年	大分縣南海部郡八幡村	佐伯市	農學科第三學年 石谷敏郎	1		
379	昭和12年	大分縣南海部郡下堅田村	佐伯市	農學科第三學年 大村林平	1		
380	昭和12年	大分縣北海部郡佐志生村	臼杵市佐志生	農學科一部第三學年 湊一男	1		
381	大正14年	大分縣北海部郡神崎村	大分市佐賀岡	重田三郎	1		
382	大正7年	大分縣大分郡瀧尾村	大分市	農學科第三學年 板井盛衛	1		
383	大正13年11月	大分縣大分郡瀧尾村	大分市	農學科三學年 神崎清	1	大日本帝國陸地測量部「大分」(1/5万) 大正7年7月30日發行	
384	大正14年	大分縣大分郡野津原村	大分市野津原	佐藤和夫	1	髪々堂旅行案内部「大分縣地圖」(1/28万) 大正12年8月5日發行、大日本帝國陸地測量部「犬飼」(1/5万) 大正12年12月28日發行	
385	昭和2年	大分縣大野郡合川村	豊後大野市清川町	農學科第三學年 加藤久	1		
386	昭和7年	大分縣大野郡長谷村	豊後大野市犬飼町	農學科三年 瀧谷重徳	1		
387	大正8年7月	大分縣直入郡岡本村	竹田市	農科三年二部 福島丈夫	2	1冊のみ大日本帝國陸地測量部「久住」「竹田」(1/5万) 明治38年12月28日發行の地図を貼り合わせたもの貼付	
388	大正15年	大分縣直入郡宮城村	竹田市	農學科參學年 工藤乃	1	大日本帝國陸地測量部發行地図のうち、「宮城村」部分のみ。發行年不明	
389	大正15年	大分縣直入郡入田村	竹田市	農學科第三學年 野田早苗	1		
390	昭和4年	大分縣玖珠郡森町	玖珠町森	農學科三年 重見竹次	1	大日本帝國陸地測量部發行地図のうち「森町」部分4枚を貼り合せてある。左下は大正元年12月28日發行。残り3枚の發行年不明	
391	昭和8年	大分縣玖珠郡森町	玖珠町森	農學科第三學年 帆高邦夫	1		「位置圖」、玖珠郡森町有林森事業區圖「林相圖」、玖珠郡森町有林森事業區圖「作業級別圖」、玖珠郡森町有林森事業區圖「防火線 歩道 伐採年度位置圖」あり。森町のポストカード7枚他図版等貼付あり
392	昭和10年	大分縣速見郡石垣村	別府市	農學科第三學年 佐藤秀郷	1		
393	大正12年11月	大分縣速見郡大神村	日出町大神	農科三年 堀 英太郎	1	「速見郡大神村略圖」(1/25,000) 發行年、發行所不明	
394	(大正3年2月)	大分縣西國東郡草地村	豊後高田市草地	農學科第二年級 鷺海文彦	1		
395	大正11年12月	大分縣西國東郡西部甲村	豊後高田市	農學科第三學年 宇野勝正	1		
396	大正13年8月	大分縣西國東郡白野村	豊後高田市白野	農科三年 宗隆	1		
397	昭和10年	佐賀縣三養基郡基山村	三養基郡基山町	農學科第三學年 水田誠章	1	「佐賀縣」地図(發行年、發行所不明)	「三田川村納税獎勵規定」(大正5年2月15日提出、三田川村長代理 助役 牟田常次郎)、「納税組合規約」
398	昭和11年	佐賀縣三養基郡南茂安村	三養基郡みやき町	農學科第三學年 小柳幸三	1		
399	大正7年	佐賀縣神埼郡三田川村	神埼郡吉野ヶ里町	古賀藤次郎	1		
400	大正15年	佐賀縣神埼郡城田村	神埼市	農科三年 横長二	1	大日本帝國陸地測量部「佐賀」(1/5万) 大正9年10月30日發行	
401	昭和12年	佐賀縣佐賀郡兵庫村	佐賀市兵庫町	農學科第三學年 古川辰夫	1		「兵庫村經濟更生計劃書」(兵庫村經濟更生委員會)
402	大正8年	佐賀縣佐賀郡神野村	佐賀市	農科三年 松林達雄	2	雄文閣「佐賀縣全圖」大正4年8月11日、大日本帝國陸地測量部「佐賀」大正2年5月30日發行	「株式會社佐賀果菜市場定款」(株式會社佐賀果菜市場)
403	大正12年11月	佐賀縣佐賀郡鍋島村	佐賀市鍋島	農三 千住周造	1	大日本帝國陸地測量部「佐賀」(1/5万) 大正9年10月30日發行	
404							欠番
405	大正15年11月	佐賀縣佐賀郡北川副村	佐賀市北川副町	農科三年一部 溝口静雄	1	大日本帝國陸地測量部「佐賀南部」(1/25,000) 大正9年10月30日發行	
406	不明	佐賀縣佐賀郡東與賀村	佐賀市東与賀町	農科第三學年第二部 徳久佑	1	大日本帝國陸地測量部「佐賀南部」(1/25,000) 大正9年10月30日發行、「佐賀縣管内佐賀郡地圖」(1/10万) 明治44年8月31日發行(發行所不明)	調査年不明。p37の氣候の頁に明治24年から大正9年までの氣候狀態概況あり

407	大正13年	佐賀縣佐賀郡大詔間村	佐賀市	農學科第參學年 中島稔	1	大日本帝國陸地測量部発行 1/25,000地図「佐賀南部」(大正9年10月30日)と「七ツ家」(大正9年6月30日)をつないだもの。「佐賀郡地圖」(1/10万)発行所・発行年不明	
408	大正8年7月	佐賀縣小城郡牛津町	小城市牛津町	田中房一	1	金刺製圖部「佐賀縣全圖 大正七年版」(1/20万)、裏面は「佐賀縣地理」。大日本帝國陸地測量部発行 1/25,000地図「小城」(大正7年6月30日)、「牛津」(大正7年6月30日)	
409	昭和5年2月	佐賀縣小城郡芦刈村	小城市芦刈町	農學科一部 久原一馬	1	大日本帝國陸地測量部「武雄」(1/5万) 大正9年10月30日発行	
410	昭和7年	佐賀縣東松浦郡相知村	唐津市相知町	農三 鬼木秀雄	1		
411	大正8年4月	(佐賀縣小城郡) 南多久村	多久市南多久町	石井三十郎	1	大日本帝國陸地測量部「武雄」(1/5万) 大正元年9月30日発行	
412	昭和8年	佐賀縣小城郡南多久村	多久市南多久町	農學科第三學年 徳永寛	1		
413	大正8年	佐賀縣杵島郡福富村	杵島郡白石町	農學科第三學年 溝口強	2		
414	昭和10年	佐賀縣杵島郡北有明村	杵島郡白石町	農學科三年 米満誠之助	1	「佐賀縣地圖」発行所・発行年不明	
415	大正8年	佐賀縣西松浦郡二里村	伊万里市二里町	農科三年級 吉永敏一	1		「西松浦農學校入學者心得」
416	大正5年	佐賀縣西松浦郡曲川村	西松浦郡有田町	農學科第三學年 堤澤身	1		「大正四年佐賀氣象一覽表」
417	大正9年	佐賀縣杵島郡朝日村	武雄市朝日町	農學科第三學年 中村清次	1	大日本帝國陸地測量部「朝日村」部分のみ。大正元年9月30日発行	
418	大正11年8月	佐賀縣藤津郡東嬉野村	嬉野市	農學科第三學年 宮崎瑤二郎	1		
419	昭和5年	佐賀縣藤津郡吉田村	嬉野市嬉野町吉田	農學科第三學年第一部 一ノ瀬徳治	1	大日本帝國陸地測量部「鹿嶋」(1/5万) 大正9年10月30日発行	
420	大正10年	佐賀縣藤津郡夢良村	藤津郡太良町多良	農科三年 黒田健次郎	1	襲々堂旅行案内内部「佐賀縣地圖」(1/15万) 大正6年1月5日発行	
421	大正6年	長崎縣北高來郡小江村	諫早市	農科三年 北御門徳雄	1		
422	昭和9年	長崎縣北高來郡長田村	諫早市	農學科第三學年 棚林克己	1	襲々堂旅行案内内部「長崎縣地圖」(1/30万) 昭和8年6月20日発行、大日本帝國陸地測量部「諫早」(1/5万) 昭和4年12月28日発行	
423	不明	長崎縣北高來郡有喜村	諫早市	本多智五郎	1	「長崎縣管内地圖」(1/40万)、裏面は「長崎縣勢要覽 大正五年」 大正7年3月30日、長崎縣発行	調査年不明。氣候のページ(p15)に大正8年のデータあり。「北高來郡勢要覽 大正七年」
424	大正11年8月	長崎縣北高來郡江ノ浦村	諫早市飯盛町	農學科第三學年二部 平古場多四郎	1	大日本帝國陸地測量部「小濱」(1/5万) 大正10年10月30日発行	
425	昭和3年	長崎縣北高來郡田結村	諫早市飯盛町	農學科第三學年 鬼塚武	1		
426	大正3年	長崎縣西彼杵郡喜々津村	諫早市多良見町	農科二年 松尾四郎	1		
427	大正10年10月	長崎縣西彼杵郡喜々津村	諫早市多良見町	小川廣作	1		
428	大正12年1月	長崎縣南高來郡土黒村	雲仙市国見町土黒	農學科三年 松永松之助	1		
429	大正15年1月	長崎縣南高來郡西郷村、佐賀縣佐賀郡北川副村	雲仙市瑞穂町西郷、佐賀市北川副町	農科第參學年 酒井末喜	1	大日本帝國陸地測量部「熊本」(1/20万) 大正10年3月30日発行、大日本帝國陸地測量部「佐賀南部」(1/25,000) 大正9年10月30日発行、「佐賀縣全圖」(1/20万)裏面は県勢要覽。発行所・発行年不明	
430	大正6年	長崎縣南高來郡東有家村	南島原市有家町	農科三年 山田咬	1		
431	昭和11年	長崎縣南高來郡南有馬町	南島原市南有馬町	農學科第三學年 本多宏三	1		
432	大正8年6月	長崎縣南高來郡口之津村	南島原市口之津町	農學科第三學年 植木保	1		
433	大正3年2月	長崎縣北高來郡古賀村	長崎市古賀町	農學科二年生 歙塚喜久治	1		
434	不明	長崎縣西彼杵郡矢上村	長崎市矢上町	農三 早田義文	1		調査年度不明(p1の緒言に「昭和七年四月學校より農村調査の件に付き話しありて…」とあり、p27には昭和6年度の気温に関する記述がある)
435	大正5年	長崎縣對馬上縣郡峯村	対馬市峰町	農學科三年級 平山常吉	1		
436	大正3年1月	長崎縣對馬國下縣郡雞知村	対馬市美津島町雞知	農學科第二年級 歌野吉甫	1		
437	大正15年1月	福岡縣三池郡三池町	大牟田市三池	農學科三年 石橋幸雄	1	大日本帝國陸地測量部「大牟田」(1/5万) 大正10年5月30日発行	
438	大正5年10月	福岡縣三池郡銀水村	大牟田市	農學科第三學年 西田孝太郎	1		
439	昭和4年	福岡縣三池郡銀水村	大牟田市	農學科三年 前田豊作	1	大日本帝國陸地測量部「大牟田」(1/5万) 大正10年5月30日発行と大日本帝國陸地測量部「山鹿」(1/5万) 大正2年4月30日発行	
440	昭和8年	福岡縣三池郡高田村、	みやま市高田町	農學科第三學年 田中喜一	1		図版18枚、写真1枚貼付
441	大正10年11月	福岡縣山門郡山川村	みやま市山川町	農科一部 阿部敏郎	1	大日本帝國陸地測量部「山鹿」(1/5万) 大正2年4月30日発行	
442	不明	福岡縣山門郡瀬高町	みやま市瀬高町	大津嘉明	1		調査年度不明(氣候や戸口、教育機関等に関するデータは昭和3年度、瀬高町農會経費支出豫算は昭和4年度のデータになっている (p40))

443	大正7年11月	福岡縣山門郡三橋村	柳川市三橋町	農科三年 垣田捷	1	大日本帝國陸地測量部「大牟田」 正七年四月版、非買品。農 其他写真3枚貼付
444	大正8年6月	福岡縣山門郡大和村	柳川市大和町	渡邊春三	1	(1/5万) 大正10年5月30日発行
445	大正10年2月	福岡縣山門郡岡開村	柳川市	農科三年一部 佐伯納	1	
446	昭和8年1月	福岡縣山門郡東宮永村	柳川市	農科三年 藤吉清次	1	
447	大正9年11月	福岡縣山門郡東宮永村	柳川市	農科三年第三部 堀浩	1	
448	大正11年	福岡縣山門郡西宮永村	柳川市	農科三年 高木義浩	1	「西宮永村圖」発行所・発行年 不明
449	大正13年	福岡縣山門郡沖端村	柳川市沖端町	農科三年 戸次親光	1	(1/5万) 大正2年4月30日発行、 「大正拾参年度山門郡沖端村農 會歳入出豫算」・「沖端商工會 約」
450	昭和7年	福岡縣山門郡城内村	柳川市	農科第三學年 森一平	1	大日本帝國陸地測量部「大牟田」 (1/5万) 昭和6年8月30日発行
451	昭和6年	福岡縣三潞郡演武村	柳川市	農科三年 山崎繁	1	
452	大正6年9月	福岡縣三潞郡蒲池村	柳川市	吉開森吉	1	
453	大正8年	福岡縣三潞郡田口村	大川市	不明	1	調査者不明。「役場行」と書か れた紙の貼付あり
454	大正13年	福岡縣三潞郡田口村	大川市	農科第三學年 島崎弘	1	大日本帝國陸地測量部「佐賀」 (1/5万) 大正9年10月30日発行
455	大正15年	福岡縣三潞郡木室村	大川市	農科第三學年 佐野誠之	1	(1/25万) 大正14年5月10日発行、 大日本帝國陸地測量部「佐賀」 (1/5万) 大正9年10月30日発行
456	大正13年	福岡縣三潞郡大溝村	三潞郡大木町	山口三郎	1	大日本帝國陸地測量部「佐賀」 (1/5万) 大正9年10月30日発行
457	大正9年	福岡縣三潞郡荒木村	久留米市荒木町	下川泰資	1	大日本帝國陸地測量部發行1/5 万地図「佐賀」(大正2年5月30 日)と「久留米」(発行年不明) をつないだもの
458	昭和4年	福岡縣三潞郡大善寺村	久留米市大善寺町	農科 山根四奈夫	1	「縣社玉垂神社」の写真1枚貼 付
459	昭和5年	福岡縣三潞郡山本村	久留米市山本町	農科一年一部 赤司猪佐雄	1	大日本帝國陸地測量部「熊本」 (1/20万) 昭和4年4月30日発行
460	大正12年1月	福岡縣三潞郡小郡村	小郡市小郡	農科二部 志藤唯實	1	1/25,000地図「原田」(明治45年 5月30日)と「久留米」(明治35 年9月30日)をつないだもの
461	大正4年1月	福岡縣八女郡白木村	八女市立花町1本	農科第二學年 戸次謙夫	1	
462	昭和4年	福岡縣八女郡八幡村	八女市	農科第三學年第一部 小山彪	1	
463	大正5年	福岡縣八女郡岡山村	八女市	農科第三學年 中村不二雄	1	大日本帝國陸地測量部「久留米」 (1/5万) 大正2年2月28日発行
464	昭和8年	福岡縣八女郡岡山村	八女市	農科第三學年 田村勝	1	
465	大正14年11月	福岡縣八女郡長峰村	八女市	石塚精一	1	
466	大正9年12月	福岡縣八女郡上妻村	八女市	渡邊文藏	1	大日本帝國陸地測量部「福岡」 (1/2万) 明治43年6月30日発行
467	大正10年1月	福岡縣八女郡水田村	筑後市水田	江崎喜與治	1	農々堂旅行案内「福岡縣地圖」 (1/25万) 大正6年1月5日発行
468	大正7年1月	福岡縣八女郡羽大塚町	筑後市羽大塚	農科三年 野口興市	1	「小作証書」
469	大正10年1月	福岡縣浮羽郡千年村	うきは市吉井町下	農科三年 上村格次	1	「第壹號議案 大正九年度福岡 縣浮羽郡千年村歳入出豫算」
470	大正11年	福岡縣浮羽郡江南村	うきは市吉井町江 南	農科三年 井浦康二郎	1	「第一號議案 福岡縣浮羽郡江 南村農會經費大正十一年度收 入出豫算」・「日進商事株式 會社定款」・「江南村青年會々則」
471	大正12年	福岡縣朝倉郡大福村	朝倉市	農科三年 鶴川教輔	1	大日本帝國陸地測量部「甘木」 (1/5万) 大正2年6月30日発行
472	昭和6年	福岡縣朝倉郡大福村	朝倉市	農科三年 浦謙次	1	
473	大正10年11月	福岡縣朝倉郡宮野村	朝倉市宮野	農科三年 星野辰次郎	1	
474	大正12年8月	福岡縣朝倉郡三奈木村	朝倉市三奈木	農科三年 藤崎勲	1	大日本帝國陸地測量部「甘木」 (1/5万) 大正2年6月30日発行
475	大正12年8月	福岡縣朝倉郡三輪村	朝倉郡筑前町	農科三年 平田信行	1	大日本帝國陸地測量部「甘木」 (1/5万) 大正2年6月30日発行
476	不明	福岡縣朝倉郡三輪村	朝倉郡筑前町	農科三年 米倉茂俊	1	表紙虫食のため、年度判読で きず。p13以降の氣候に関する 頁には、大正五年度までの統 計が掲載されている。
477	大正9年11月	福岡縣嘉穂郡鎮西村	飯塚市	大和武七	1	「嘉穂郡全圖」(1/10万)、裏面 は「嘉穂郡勢一斑(大正七年調) 」・「有限責任鎮西信用組合定款」、 「第壹號議案 大正八年度福岡 縣嘉穂郡鎮西村歳入出豫算」 ・「大宰府」(1/5万) 大正2 年1月30日発行
478	大正12年	福岡縣嘉穂郡飯塚町	飯塚市飯塚	福岡弘吉	1	大日本帝國陸地測量部「大宰府」 (1/5万) 大正2年1月30日発行
479	大正5年10月	福岡縣筑紫郡大野村	大野城市	農科第三學年 田尻矩次郎	1	「福岡縣氣象一覽」大正4年12 月28日、福岡縣福岡測候所
480	大正8年	福岡縣筑紫郡那珂村	福岡市博多区那珂	農科三年 川邊幹一	2	
481	昭和2年10月	福岡縣筑紫郡日佐村	福岡市南区日佐	農科第三學年 清水久	1	大日本帝國陸地測量部「福岡」 (1/5万) 明治37年3月30日発行
482	大正15年10月	福岡縣早良郡樋井川村	福岡市城南区樋井 川	農科第三學年 竹末典	1	(1/5万) 明治37年3月30日発行

483	大正7年10月	福岡県早良郡田隈村	福岡市早良区田隈	農学科第三学年 柴戸徳三郎	1	1	大日本帝國陸地測量部発行1/2万地図「福岡」(大正元年12月28日)、「山陽」(明治35年6月30日)	「無限責任田村信用購買販賣組合定款」
484	昭和4年	福岡県早良郡脇山村	福岡市早良区脇山	農学科三年 平岡金藏	1	1	大日本帝國陸地測量部「脇山村」(1/5万)を2枚つないだもの。発行年不明	「福岡ノ氣象(其一)」,「福岡ノ氣象(其二)」
485	昭和8年	福岡県糸島郡元岡村	福岡市西区	農学科第三学年 箕田盛登	1	1		
486	昭和11年	福岡県糸島郡怡土村	糸島市前原	農学科第三学年 井上利志彦	1	1		
487	昭和5年	福岡県糸島郡福吉村	糸島市二丈	農学科第三学年 柴田義之	1	1	糸島郡名産 福吉紙 福吉紙 産業組合」のラベル	図版24枚貼付、「大日本福岡県糸島郡名産 福吉紙 福吉紙
488	昭和10年	福岡県糟屋郡勢門村	糟屋郡糟屋町	農学科第三学年 八尋善助	1	1		
489	昭和6年12月	福岡県糟屋郡糟栗町	糟屋郡糟栗町	農学科参学年 藤岩雄	1	1	大日本帝國陸地測量部「糟栗」(1/2万) 明治44年6月30日発行	
490	大正8年	福岡県宗像郡赤間町	宗像市赤間	林種義	2	1	①「宗像郡地図」裏面「宗像郡勢一班(大正三年六月)」「宗像郡役所、非買品、大日本帝國陸地測量部「赤間」(1/5万)大正3年4月30日発行 ②「大日本帝國陸地測量部「赤間」(1/25万)大正6年5月10日発行、大日本帝國陸地測量部「赤間」(1/5万)大正3年4月30日発行	本文は同じだが、添付地図一部異なる。
491	大正9年	福岡県宗像郡河東村	宗像市河東	瀬口義資	1	1	大日本帝國陸地測量部「赤間」(1/5万) 大正3年4月30日発行	
492	大正10年	福岡県宗像郡田島村	宗像市田島	農学科第三学年二部 吉武敬三	1	1	「大正九年度福岡県宗像郡田島村歳入歳出決算」	
493	昭和13年	福岡県宗像郡田島村	宗像市田島	農学科三年 高山宗人	1	1	大日本帝國陸地測量部「小倉」(1/20万)大正10年5月30日発行	
494	昭和7年	福岡県宗像郡田島村	宗像市田島	農学科三年 神奈治	1	1		
495	大正7年	福岡県遠賀郡岡垣村	遠賀郡岡垣町	農科三年 吉田泰	1	1		
496	昭和10年	福岡県遠賀郡上津役村	北九州市八幡西区	農学科第三学年 大石義平	1	1		
497	大正5年9月	福岡県模範村黒土村	豊前市	農三 織田富士夫	1	1		
498	大正9年	福岡県京都郡豊津村	京都郡みやこ町豊津	増崎治	1	1	大日本帝國陸地測量部発行1/5万地図「行橋」(大正3年4月30日)と「後藤寺」(明治36年3月30日)をつないだもの	「進軍司氏 半促成栽培」写真1枚貼付。「福岡県京都郡豊津村耕地整理組合地区」(大正八年四月現在、1/1万)
499	昭和6年	福岡県京都郡黒川村	京都郡みやこ町黒川	農学科三学年 富永政幸	1	1	大日本帝國陸地測量部発行1/5万地図「行橋」(昭和2年2月28日)と「後藤寺」(昭和5年1月30日)をつないだもの	
500	昭和12年	福岡県田川郡伊田町	田川市伊田	農学科三年 林田重仁	1	1		写真6枚貼付
501	昭和12年	福岡県田川郡伊田町別巻	田川市伊田	農学科三年 林田重仁	1	1	「伊田町全町学校中行事豫定表」,「行事は訓練にして訓練は人格の陶冶なり」	
502	昭和10年	愛媛縣北宇和郡泉村	北宇和郡鬼北町	農学科第三学年 竹葉社	1	1		
503	昭和6年	愛媛縣東宇和郡下宇和村	西予市宇和町	農学科三年一部 小出彌佐雄	1	1		
504	昭和12年	愛媛縣西宇和郡真穴村	八幡浜市	農学科第三学年 和家行雄	1	1		写真3枚貼付
505	大正3年2月	愛媛縣温泉郡余土村	松山市	農科二年生 鎌田清重	1	1	「大正六年度歳入出豫算表」温泉郡余土村	
506	大正7年7月	愛媛縣温泉郡余土村	松山市	農学科参学年 平松芳市	1	1	大日本帝國陸地測量部「松山南」部」(1/5万) 昭和6年10月30日発行	
507	昭和7年	愛媛縣温泉郡荏原村	松山市	栗原建樹	1	1		
508	大正15年	愛媛縣越智郡東伯方村	今治市	農学科三年一部 龍新	1	1	「越智郡東伯方村全圖」大正14年版	
509	大正6年	愛媛縣周太郡周布村	西条市周布	農学科第三学年 日野嘉助	1	1		
510	大正15年	愛媛縣周太郡石根村	西条市小松町	農学科三年 村上益二	1	1		
511	昭和4年	愛媛縣新居郡神戸村	西条市	農学科一部三年 近藤國雄	1	1	「大日本帝國陸地測量部」(1/32万) 昭和4年5月10日発行、大日本帝國陸地測量部「西條町」(1/5万) 明治41年4月30日発行	
512	昭和2年	愛媛縣新居郡角野村	新居浜市角野	農学科参学年 藤田快夫	1	1	「大日本帝國陸地測量部」(1/32万) 発行年不明、大日本帝國陸地測量部「新居濱」(1/5万) 明治41年8月30日発行	上巻 下巻 上村役場と愛媛縣立西條農業学校など、写真12枚貼付。上下巻併せて箱入
513	昭和2年	愛媛縣新居郡角野村	新居浜市角野	農学科参学年 藤田快夫	1	1		上下巻併せて箱入
514	昭和7年11月	愛媛縣新居郡中萩村	新居浜市中萩町	農学科第三学年一部 龍本留市	1	1	「大日本帝國陸地測量部」(1/30万) 昭和6年6月20日発行、大日本帝國陸地測量部「新居濱」(1/5万) 昭和7年1月30日発行	
515	大正6年8月	愛媛縣宇摩郡中曾根村	四国中央市中曾根町	農學三年 高橋一磨	1	1		
516	昭和4年1月	高知縣高岡郡新莊村	須崎市	(不明)	1	1	「大日本帝國陸地測量部」(1/35万) 昭和3年1月15日発行、大日本帝國陸地測量部「新居濱」(1/5万) 昭和7年1月30日発行	
517	昭和5年	高知縣長岡郡大篠村	南国市	農学科三学年一部 安藤敷一	1	1	大日本帝國陸地測量部「後免」(1/2万) 明治42年4月30日発行	
518	昭和7年	高知縣長岡郡岡豊村	南国市岡豊町	農学科三年一部 中尾茂久治	1	1		

519	大正6年	香川県綾歌郡端岡村	高松市国分寺町	谷本慶三郎	1		「教育獎勵義會規定」(綾歌郡端岡村)「勤儉貯蓄申合規約」 「綾歌郡農會稲多收穫競作會出品心得」 「有限責任端岡村信用組合定款」 「麥の作り方」(香川県綾歌郡農會模範農場)
520	昭和11年	香川県綾歌郡山田村	綾歌郡綾川町	農學科第三學年 高本晴吉	1		
521	大正12年	徳島縣那賀郡大野村	阿南市	大前恒二	1	和樂路屋「徳島縣全圖」(1/20万)大正9年4月10日発行(裏面は「徳島縣地誌」、大日本帝國陸地測量部「富岡」(1/5万)大正9年6月30日発行	「有限責任大野信用購買販賣利用組合定款」
522	昭和11年	徳島縣勝浦郡生比奈村	勝浦郡勝浦町	農學科第三學年 中村芳生	1		
523	昭和3年	山口縣豊浦郡宇賀村	下関市	井村憲人	1		
524	昭和11年12月	山口縣豊浦郡神玉村	下関市	農學科第三學年 矢田清輝	1		
525	大正10年8月	山口縣厚狹郡厚狹町	山陽小野田市	中村三八夫	1	表紙裏に「厚狹町地図在中(二枚)」と書かれているものの、地図なし	
526	大正14年	山口縣厚狹郡厚狹町	山陽小野田市	農科三年 二歩洋三	1		
527	昭和7年	山口縣厚狹郡厚狹町	山陽小野田市	農學科第三學年 茅壁榮一	1		
528	大正7年11月	山口縣厚狹郡船木町	宇部市船木	農科三年一部 池田覺雄	1		「船木村婦人會々則」
529	昭和6年	山口縣厚狹郡厚南村	宇部市	農學科三學年 西村貞夫	1	大日本帝國陸地測量部発行地図2枚のうち「厚狹町」部分をつなぎあわせたもの。発行年不明	
530	大正9年	山口縣美彌郡共和村	美祢市秋芳町	花田好定	1	大日本帝國陸地測量部、明治44年2月28日発行地図のうち「共和村」部分	「有限責任共和村信用組合定款」
531	昭和6年	山口縣美彌郡大田町	美祢市美東町	農學科第三學年 木村延富	1	大日本帝國陸地測量部「大田」(1/2万) 明治34年9月30日発行	
532	昭和3年	山口縣阿武郡紫福村	萩市	西村秀隆	1		
533	昭和9年	山口縣吉敷郡井關村	山口市阿知須	農學科第三學年 片山勇	1	駭々堂旅行案内部「山口縣地圖」(1/28万)昭和9年4月5日発行(裏面は「山口縣名勝地誌」、大日本帝國陸地測量部発行1/5万地図「小郡」(昭和6年4月30日)と「宇部東部」(昭和6年3月30日)をつないだもの	
534	大正15年1月	山口縣吉敷郡嘉川村	山口市嘉川	農學科三年 水上定夫	1	大日本帝國陸地測量部発行地図(1/2万)2枚のうち「嘉川村」部分をつなぎあわせたもの。発行年不明	
535	昭和3年1月	山口縣吉敷郡大内村	山口市大内	中野吉郎	1		
536	昭和8年	山口縣吉敷郡小鮎村	山口市大内	農學科第三學年 白石眞喜男	1		
537	昭和10年	山口縣吉敷郡仁保村	山口市仁保	農學科第三學年 久保井清市	1		
538	大正10年8月	山口縣阿武郡徳佐村	山口市河東	大庭秀景	1	大日本帝國陸地測量部発行1/5万地図「徳佐中」(明治35年9月30日)と「津和野」(明治34年6月3日)をつないだもの。	
539	大正10年11月	山口縣阿武郡徳佐村	山口市河東	農科三學年 藤井音松	1	大日本帝國陸地測量部「山口」(1/20万) 明治43年5月30日発行	
540	大正14年	山口縣佐波郡牟禮村	防府市	吉末高一	1	大日本帝國陸地測量部「三田尻」(1/5万)大正12年12月28日発行	
541	大正15年11月	山口縣都濃郡戸田村	周南市	農學科三年生 久保秀男	1	大日本帝國陸地測量部「山口」(1/20万) 明治43年5月30日発行	
542	昭和4年	山口縣都濃郡長穂村	周南市	農科第三學年 野村耕夫	1		「山口縣都濃郡農會農業倉庫業務規程(昭和2年4月12日變更認可)」、「龍文寺」他写真2枚貼付
543	大正15年	山口縣熊毛郡光井村	光市	農科三年 海田巖夫	1	発行所不明、大正15年5月10日発行の「山口県地図」のうち「熊毛郡部分」	
544	昭和8年	山口縣玖珂郡麻里布町	岩国市	綿元基雄	1		写真3枚貼付
545	大正8年6月	山口縣大島郡小松町	大島郡周防大島町	佐村満輔	2	①大日本帝國陸地測量部「柳井津」(1/2万)とそれに続く地図(地域名不明)、いずれも発行年不明。②大日本帝國陸地測量部「柳井津」(1/2万)明治29年7月30日とそれに続く地図(地域名不明)(1/2万)明治34年6月30日。	タイトルはそれぞれ①「山口縣大島郡小松町農事調査」、②「農業方面ヨリ觀タル小松町」となっている。どちらにも地図、ポストカードの貼付があるが、①は地図の余白部分が切り取られており発行年不明で、ポストカードには解説が添え書きされている。②のポストカードには添え書きはない。
546	大正4年2月	島根縣鹿足郡青原村	鹿足郡津和野町	農科二學年 幸田久	1		
547	大正11年12月	島根縣那賀郡雲城村	浜田市	農科三年 岡本善久	1	大日本帝國陸地測量部「七條」(1/2万) 明治34年6月30日発行	
548	大正12年	島根縣那賀郡今市村	浜田市	農科三年 田中勝之助	1		
549	大正12年	島根縣安濃郡刺鹿村	大田市	農科三年 和田温一郎	1		
550	昭和6年	島根縣八東郡熊野村	松江市	農學科第三學年一部 佐田實	1		「熊野村婦人會總會」などポストカード10枚貼付。風景や農具など写真9枚貼付
551	大正6年	鳥取縣東伯郡下北條村	東伯郡北栄町	農科三年 小矢野忠雄	1		
552	大正7年11月	廣島縣佐伯郡己斐村	広島市	農科三年 内藤克俊	1		大日本帝國陸地測量部 大正三年四月発行 「広島」地図あり
553	大正8年6月	廣島縣安佐郡線井村	広島市	丸林譲一	2	1冊のみ大日本帝國陸地測量部「上安」(1/2万) 明治33年12月25日発行あり	

[illegible]



588	大正7年	滋賀縣野洲郡小津村	守山市	郷田實	1	疑々堂旅行案内「滋賀縣地圖」(1/16万) 大正6年8月20日發行(裏面は「滋賀縣名勝地誌」)。大日本帝國陸地測量部發行1/2万「堅田」(明治28年4月29日)と「(地域名不明)」(明治28年5月29日)をつないだもの	
589	大正8年6月	石川縣河北郡川北村	金沢市	農科 中野義隆	2	雄文閣「石川縣全圖」(1/35万) 大正7年5月1日(裏面は「石川縣地理」)。大日本帝國陸地測量部發行1/2万地圖「大野」(明治43年5月30日)と「金澤」(明治43年5月30日)をつないだもの	
590	昭和11年	富山縣射水郡二塚村	高岡市	農學科第三學年 筏井三郎	1		
591	大正11年	岐阜縣掛斐郡豊木村	掛斐郡大野町	農科三年沓部 飯沼廉策	1	「岐阜縣掛斐郡圖」發行所・發行年不明	
592	大正8年	岐阜縣稲葉郡黒野村	岐阜市	農三 郷英之助	2		目次と地圖は1冊のみ記載
593	大正15年	岐阜縣可見郡豊岡町	多治見市	信正	1	疑々堂旅行案内「岐阜縣地圖」(1/32万) 大正14年12月15日發行(裏面は「岐阜縣名勝地誌」)。大日本帝國陸地測量部「多治見」(1/2万) 明治44年9月30日發行。大日本帝國陸地測量部發行1/5万地圖「太田」(大正3年3月30日)と「瀬戸」(大正12年11月30日)をつないだもの	表紙題箋破れのため、著者名「信正」のみ判読可
594	昭和11年	愛知縣愛知郡鳴海町	名古屋市緑区	農學科第三學年一部 高島茂	1		
595	大正11年	愛知縣三河國幡豆郡福地村	西尾市	農學科第三學年生 青山平一郎	1	雄文閣「愛知縣全圖」(1/30万) 大正9年2月1日(裏面は「愛知縣地理」)。「愛知縣幡豆郡全圖」(1/8万) 發行所・發行年不明	「大正九年度愛知縣幡豆郡福地村歳入出豫算書」
596	昭和2年	愛知縣碧海郡安城町	安城市	玉置文	1		
597	大正10年8月	愛知縣碧海郡六ツ美村	岡崎市	平井稔	1		
598	大正12年	静岡縣磐田郡龍川村	浜松市	農科三年一部 溝口榮一	1	大日本帝國陸地測量部「秋葉山」(1/5万) 大正8年9月30日發行	
599	大正10年4月	静岡縣周智郡一宮村	周智郡森町	農學科三學年 幡鎌芳三郎	1		
600	大正15年	長野縣諏訪郡富士見村	諏訪郡富士見町	林義雄	1	大日本帝國陸地測量部「高遠」(1/5万) 大正2年7月30日發行	
601	大正6年10月	長野縣上水内郡戸隠村	長野市	農科三年生 塚田巴貞次	1		
602	大正10年11月	長野縣更級郡塩崎村	長野市	農學科三年 宮本邦彦	1	大日本帝國陸地測量部「長野」(1/5万) 大正4年6月30日發行	
603	大正8年6月	新潟縣中魚沼郡川治村	十日町市	農学科一部三年生 岡村孝一	2	1冊のみ大日本帝國陸地測量部發行1/5万地圖「十日町」(大正3年7月30日)と「松之山温泉」(大正3年11月30日)をつないだものあり	
604	昭和11年	神奈川縣愛甲郡中津村	愛甲郡愛川町	農學科第三學年 二條恭基	1		
605	大正13年	神奈川縣橘樹郡大綱村	横浜市港北区	農学科第三學年 山口憲	1	大日本帝國陸地測量部發行1/5万地圖「東京西南部」(大正8年11月30日)と「横濱」(大正6年11月30日)をつないだものあり	
606	大正10年8月	東京府西多摩郡霞村	青梅市	農科三年 本橋正太郎	1	「西多摩郡全圖」發行所・發行年不明	
607	大正8年	千葉県安房郡東條村	鴨川市	農學科 小島謙	1	大日本帝國陸地測量部「天津」(1/5万) 明治39年6月30日發行	
608	大正7年	茨城縣東茨城郡上中妻村	水戸市	農科第三學年 小林明	1		
609	大正7年8月	茨城縣東茨城郡上中妻村農事調査 附圖	水戸市	農科第三學年 小林明	1	大日本帝國陸地測量部「水戸」(1/5万) 明治42年10月30日發行	手描きの地図等8枚を綴ったもの
610	大正7年11月	下都賀郡大宮村	栃木市	農學科三年乙部 飯島祐次郎	1		「帝國農家一致協會山形縣東田川郡廣瀬村部落會規約」、「大正九年十一月改正 東田川郡廣瀬村青年會規約」、「無限責任廣瀬信用組合定款」
611	大正6年8月	山形縣西田川郡大泉村	鶴岡市	農科三年 木村好吉	1		
612	大正9年	山形縣東田川郡廣瀬村	鶴岡市	農科三年一部 佐藤忠之助	1		
613	大正14年	朝鮮黃海道新溪郡沙芝面		戸島軍七	1	「沙芝面」地圖(發行所・發行年不明)	
614	昭和4年	朝鮮慶南咸安農場調査報告		農學科三年 丹生彊	1		ポストカード18枚、その他図版10枚貼付
615	昭和8年	朝鮮慶尚南道蔚山郡下廂面		農學科第三學年 坂田久二	1		
616	不明	臺灣花蓮港廳花蓮支廳鳳林區海岸アミ蕃タバロン社調査		農科三年 井坂仁次郎	1		調査年不明。気圧のページに昭和4年7月の気圧に関する記述あり。ポストカード7枚、写真5枚貼付
617	大正4年6月	(岡田村) 農村調査報告 續キ		農二 森榮一	1		他の農村調査と異なり、ノートに記されている。調査地不明。巻末に手描きの岡田村畧圖(二万分一)あり

(No.31、No.404欠番) 615件635点

# 作物調査

	調査年月	タイトル	現在の市町村名	調査者	地図	備考
1	不明	鹿児島県鹿児島郡伊敷村に於ける茄子	鹿児島市	農学科二部 松留清春		年度不明。本文中に昭和12年度の気象データあり
2	昭和15年度	伊敷地方に於ける水稻に就いて	鹿児島市	農科二年 赤崎□弘		著者名判読不可。恵か？
3	昭和12年度	鹿児島県鹿児島市舊西武田村ニ於ケル南瓜調査	鹿児島市	農学科二年 奥嘉藏	「田上校區見取圖」発行年・発行所不明	「採集セル南瓜 12.7.3寫ス」と裏書のある写真1枚貼付
4	昭和7年度	中郡宇村ニ於ケル唐湊胡蘿葡ニ関スル調査	鹿児島市	A I 田中三郎		
5	昭和9年度	鹿児島県鹿児島郡中郡宇村蓮根調査	鹿児島市	農学科第二學年 左近允忠夫	大日本帝國陸地測量部「鹿児島南部」(1/5万)のうち左半分のみ貼付。大正7年7月30日発行	
6	昭和19年度	鹿児島郡谷山町水稻調査	鹿児島市	農学科二學年一部 清水忠之		
7	不明	煙草(黄色種)調査	鹿児島市	前田克巳		鹿児島市谷山地方に於ける調査。年度不明。p9に昭和14年のデータあり
8	不明	谷山町の甘藷に就きて	鹿児島市	農学科二年一部 山元義雄		年度不明。p27以降に昭和3年の気象データあり
9	不明	鹿児島市に於ける乳牛に就いて	鹿児島市	農二 河野正一郎		年度不明。p79・80に昭和14年度の記述あり
10	昭和13年度	喜入村に於ける温州蜜柑調査報告	鹿児島市喜入	農学科第二學年 岩城重信		
11	昭和13年8月	中名産業組調査報告書(旅行報告書二代ヘテ)	鹿児島市喜入中名町	農学科一年 樋高義雄		
12	昭和14年	鹿児島郡吉田村に於ける小麦の調査	鹿児島市吉田町	農科二年 伊藤助市		農作業風景写真3枚貼付
13	昭和14年度	鹿児島県始良郡帖佐村 水稻	始良市始良町	不明		
14	昭和11年度	鹿児島県始良郡蒲生町麥作ニ就テ	始良市蒲生町	農学科第二學年 川崎清雄		
15	昭和14年	鹿児島県始良郡加治木町ニ於ケル燕麦ニ就キテ	始良市加治木町	農科二年 岩崎弘喜		
16	昭和12年度	鹿児島県始良郡隼人町ニ於ケル大根	霧島市隼人町	農学科第二學年 山崎幸雄		
17	昭和11年度	鹿児島県始良郡國分町ノ煙草調査報告書	霧島市国分	農学科第二學年 白尾崇	大日本帝國陸地測量部「國分」(1/5万)昭和10年4月30日発行	
18	昭和15年	鹿児島県伊佐郡羽月村 作物調査 芋麻	伊佐市	農学科二年 大尾益男		
19	昭和10年度	鹿児島県出水郡出水町ニ於ケル葉煙草調査報告書	出水市	農学科一部第二學年 宮下静英		
20	昭和11年12月	鹿児島県出水郡阿久根町ニ於ケル文旦ニ就テ	阿久根市	農学科二學年 谷口一元		
21	昭和15年度	鹿児島県川内市宮里町ニ於ケル菜種栽培	薩摩川内市	鹿高農農学部 富田金次郎		
22	昭和10年1月	鹿児島県日置郡串木野村ニ於ケル鶏ノ調査	いちき串木野市	農科二年 石川築雄		
23	昭和8年度	作物調査 柑橘	いちき串木野市	農學一部二年 長正雄		串木野村に於ける調査
24	昭和13年12月	鹿児島県日置郡市来町ニ於ケル養鶏調査報告書	いちき串木野市市来町	農学科二年 笹田豊彦		
25	不明	鹿児島県日置郡市来町ノ水稻ニ関スル作物調査	いちき串木野市市来町	農学科第二學年 宮路俊雄		年度不明。文中に昭和14年度の記述あり
26	不明	鹿児島県日置郡市来町ノ甘藷ニ関スル作物調査	いちき串木野市市来町	農学科第二學年 勝目安彦		年度不明。昭和18年度の作付面積の記述あり
27	昭和12年8月	鹿児島県日置郡東市来町西瓜の調査	日置市東市来町	農科二年 北之園馨		
28	昭和13年9月	鹿児島県東市来町ニ於ル養鶏ノ調査	日置市東市来町	農学科第二學年 赤崎秀夫		
29	昭和11年度	鹿児島県日置郡永吉村ニ於ケル西瓜ノ調査	日置市吹上町	農学科第二學年 上原敏		
30	昭和12年度	鹿児島県加世田町ニ於ケル甘藷栽培	南さつま市加世田	農学科第二學年二部 東藤郎		写真1枚貼付
31	不明	鹿児島県指宿郡指宿町ニ於ケル煙草作物調査報告書	指宿市	農学科二年 鎧田季彦		年度不明。p34に昭和13年のデータあり
32	昭和10年度	鹿児島県肝属郡垂水町ニ於ケル莢豌豆ノ調査書	垂水市	農学科第二學年一部 濱田勝		
33	昭和10年度	鹿児島県肝属郡花岡村ニ於ケル蕃椒栽培調査報告書	鹿屋市	農科二年 上野一典		
34	昭和12年度	鹿児島県肝属郡花岡村蕃椒調査報告書	鹿屋市	農学科第二學年一部 川畑村雄		

35	昭和8年度	内之浦町乃温州蜜柑	肝属郡肝付町	農學科第二學年 黒川正芳	「内之浦町要圖」(1/5万)、裏面は「昭和七年鹿兒島縣内之浦町要覽(昭和六年末調)」	
36	不明	茶ニ就イテ(鹿兒島縣噲啞郡野方村)	曾於郡大崎町	農學科二年 中馬克己		年度不明。p124に昭和15年1月の記述あり
37	昭和12年度	大崎町ニ於ケル苧麻	曾於郡大崎町	農學科第二學年 内村勇雄		
38	昭和18年度	噲啞郡大崎町ニ於ケル甘藷	曾於郡大崎町	農學科二年二部 前田正伸		
39	昭和17年度	鹿兒島縣西志布志村水稻	志布志市有明町	農學科第二學年 吉村志郎		
40	昭和12年度	鹿兒島縣噲啞郡松山村ニ於ケル茶葉調査報告書	志布志市松山町	鯨坂政治	「松山村現勢地圖」(1/25,000)、裏面は「昭和十年噲啞郡松山村現勢一覽」(昭和十一年九月調製)	
41	不明	鹿兒島縣大隅松山村ニ於ケル茶作物調査報告書	志布志市松山町	農科二年 吉村稲夫		年度不明。p129以降に昭和14年度のデータあり。図版9枚貼付
42	昭和12年度	馬毛島ニ於ケル綿羊飼育ニ就テ	西之表市	農學科第二學年 平島敏男		
43	昭和6年度	下屋久村ニ於ケル甘蔗農業ノ調査	熊毛郡屋久島町	農學科第二學年一部 財部十助		
44	昭和14年度	鹿兒島縣大島郡笠利村ヲ中心トセル稲に就いて	奄美市笠利町	農學科二年 築島宏		
45	不明	大島郡笠利村水稻調査	奄美市笠利町	農學科二年 白畑禮男		p21に昭和17年度の水田面積のデータあり
46	不明	鹿兒島縣大島郡大和村甘蔗ノ調査	大島郡大和村	農科二年一部 徳□		p27、28に昭和元年、昭和2年の主要農作物のデータあり。昭和6年の大島郡三方村の農村調査を書いた人物と同一人物か
47	昭和9年度	大島郡東天城村甘蔗調査	大島郡天城町	農學科第二學年 宇都敏夫		
48	昭和12年	甘藷作調査	沖縄県	農學科第二學年一部 新垣真浦		沖縄に於ける調査
49	昭和12年	宮崎縣郡城市附近ニ於ケル甘藷調査	郡城市	農科二部二年 長友行雄		
50	昭和12年度	都城附近ニ於ケル孟宗筍	郡城市	農學科第二學年 鎌田吉祐		
51	昭和11年度	宮崎縣北諸縣郡三股村ニ於ケル山葵調査	北諸縣郡三保村	農學科二年一部 松山信昭		
52	不明	宮崎縣宮崎郡住吉村ニ於ケル大根	宮崎市	農學科第二學年 鎌倉啓二		年度不明。p29に「本年昭和十七年の如く…」とある
53	昭和7年度	児湯郡ニ於ケル蒟蒻栽培ニ就キテ	児湯郡	農學科二年 手嶋矢		
54	昭和9年度	宮崎縣高千穂ノ煙草調査	西臼杵郡高千穂町	農學科第二學年 與杵國光		
55	昭和13年度	西瀬村乃葎栽培	人吉市	農科二年 菊池久益		旧球磨郡西瀬村。写真4枚貼付
56	昭和9年度	熊本縣球磨郡西村ノ日本梨調査書	球磨郡錦町	丸小野清美		写真3枚貼付
57	昭和14年度	熊本縣天草郡維和村ニ於ケル豌豆栽培ニ付イテ	上天草市大矢野町維和	農學科二部二年 原浩		出荷時ラベル「高級栽培球磨川西瓜 八代郡農會幹旋」貼付
58	昭和13年度	熊本縣天草郡登立町ニ於ケル大豆栽培	上天草市大矢野町登立	農學科第二學年一部 池田桃市		
59	不明	熊本縣天草郡登立町ニ於ケル豌豆ニ就テ	上天草市大矢野町登立	坂口		調査年度不明(p84に昭和14・15年度の對照表あり)
60	昭和12年度	熊本縣天草郡大矢野島に於ける乳牛調査	上天草市	農學科第二學年 古澤幸彦		
61	昭和10年度	熊本縣八代町地方ニ於ケル八代西瓜の調査報告書	八代市	農學科第二學年 吉村幸		
62	昭和14年12月	植柳村ニ於ケル西瓜	八代市	農二 立田節郎		
63	昭和12年度	熊本縣下益城郡豊福村ニ於ケル大麥小麥作物調査報告	宇城市	農學科第二學年 藏岡税		
64	昭和9年	熊本縣上益城郡濱町地方ノ蒟蒻投烏帽子ノ栽培ト加工ニ関スル調査	上益城郡山都町	農二 森田小一郎		「肥後干柿 肥後干柿出荷組合聯合會」、「肥後名産 卷柿 熊本縣濱町卷柿組合」のラベル貼付
65	昭和9年度	河内蜜柑調査	熊本市河内町	農學科第二學年 木戸保喜		
66	昭和11年度	熊本縣飽託郡河内村に於ける温州蜜柑に就て	熊本市河内町	農學科第二學年 畠山龍之助		
67	昭和14年度	肥後河内蜜柑調査	熊本市河内町	農科二年 津田四郎		

68	昭和11年度	熊本縣菊池郡西合志村ニ於ケル芋麻調査	合志市 郎	農學科第二學年 二部 三宅四郎	
69	昭和12年度	熊本縣鹿本郡千田村ニ於ケル作物調査芋麻ニ就テ	山鹿市	農學科二年 一部 中島信男	
70	昭和16年度	熊本縣鹿本郡山内村ニ於ケル裸麥栽培調査	山鹿市	農學科二年 住江泰正	
71	昭和8年度	熊本縣玉名郡平井村大谷ニ於ケル梨栽培調査	荒尾市	農學科第二學年 二部 山田嘉夫	写真2枚貼付
72	昭和11年度	久住高冷地稲作銀坊主種ニ就テ	竹田市	農學科第二學年 二部 元松良一	
73	昭和11年	大分縣北海郡津久見町ニ於ケル温州蜜柑調査	津久見市	農學科二年 大村林平	
74	昭和17年9月	大分縣北海郡津久見町ニ於ケル柑橘ニ就テ	津久見市	農學科第二學年 二部 立川哲三郎	
75	不明	大分市に於ける七島蘭	大分市	農科二年 一部 竹下重光	年度不明。p22に昭和14年の生産額データあり
76	不明	大分郡ニ於ケル黄麻	由布市	農學科二學年 波多野藤夫	年度不明。30. 31頁に昭和11年のデータあり
77	不明	(大分縣西国東郡西貢玉村字金屋ニ於ケル牛旁調査)	豊後高田市	不明	題箋ほとんどなく、一部残っている部分も虫食いのため判読不可。タイトルは内容より。年度不明。p11に昭和11年のデータあり
78	不明	大分縣宇佐郡宇佐町に於ける作物調査	宇佐市	農學科第二學年 永井三郎	年度不明。p51に「本年(昭和十六年)は…」の記述あり
79	昭和15年	大分縣下毛郡如水村作物栽培調査書	中津市	農學貳年 守口貢	「出荷規定 昭和十四年七月」(大分園藝組合)
80	不明	(佐賀県三養基郡中原村 西瓜調査)	三養基郡みやき町	不明	題箋なく、年度、タイトル、作者名等一切不明。タイトルは内容より。p12に全国原別の作付反別及収穫高、価格、反当収量等に関するデータが記載されている。発行年・発行所不明
81	昭和14年度	櫛に就て		農二 小田龍允	調査地の記述ナシ。p31に「調査地タル神埼、三養基ノ西部ハ佐賀縣ノ東北部ニ位シ、北部ハ福岡縣ト境ヲナシテキル」とある
82	昭和16年度	佐賀縣佐賀郡春日村ニ於ケル綿花栽培	佐賀市大和町	農學科二年 平原繁	
83	不明	佐賀縣佐賀郡川上村ニ於ケル柑橘栽培	佐賀市大和町	農科二年 中島照次	大日本帝國陸地測量部發行の1/25,000地圖、「佐賀北部」昭和7年11月30日發行と「小城」發行年不明との果実生産高に関する記述つないだもの。地図左下には「佐賀県地」の一部分(發行年・發行所不明)貼付
84	昭和16年度	佐賀縣東松浦郡佐志町ニ於ケル輸出花百合球根	唐津市佐志	農學二年 一部 中川正人	写真8枚及び「佐賀縣百合移出検査合格證」「佐賀縣百合同業組合 選別證」貼付
85	昭和15年度	温州蜜柑 佐賀縣東松浦郡藤木村	唐津市藤木町	農學科 鬼塚雅山	
86	不明	佐賀縣小城市東多久村納所ケル梨ノ調査		農學科第二學年 山本敏介	年度不明。p91に昭和11年2月末までの記録あり
87	昭和11年度	佐賀縣小城市東多久村納所ニ於ケル枇杷ノ調査	多久市東多	農學科第二學年 古川辰夫	
88	昭和13年12月	佐賀縣小城市東多久村納所に就て	多久市東多	農科二年 一部 千住定雄	
89	昭和9年度	佐賀縣杵島郡福富村ニ於ケル連根ニ關スル調査	杵島郡白石町福富	農學科第二學年 山口俊之	
90	昭和7年	(佐賀縣杵島郡) 南有明村養鶏組合調査	杵島郡白石町	農科二年 米満誠之助	
91	不明	佐賀縣杵島郡白石町ニ於ケル作物調査「水稻」下巻	杵島郡白石町	農學科二年 吉岡季雄	年度不明。p321に昭和18年のデータあり
92	不明	佐賀縣嬉野町茶業調査	嬉野市	農學科第二學年 溝上茂夫	年度不明。p169に昭和11年度の記録あり
93	昭和10年度	佐賀縣鹿島町越瓜栽培調査報告書	鹿島市	農學科第二學年 小柳幸三	
94	昭和16年度	長崎縣一畑のシヤガラ薯について	長崎県	農學科第二學年 猿渡信義	
95	昭和18年4月	長崎縣大野村ニ於ケル水稻調査	佐世保市大野町	農學科 山口健二	

96	不明	長崎縣東彼杵郡彼杵村に於ける茶に就て（嬉野茶）	東彼杵郡東彼杵町	農學科 平野喜代人		年度不明(p24に「昭和十三年に於ける調査(富民協會編 昭和十五年 日本農業年鑑)では…」、p108には「又昨年（一九三八）は赤木原に…という記述あり）
97	昭和17年度	長崎縣北高来郡江ノ浦村の甘藷栽培についての調査	諫早市飯盛町	農科二年二部 峰俊通		
98	大正10年度	茂木枇杷並ニ伊木力蜜柑調査報告	長崎市茂木町	農學科第二學年二部 平古場多四郎		長崎縣西彼杵郡茂木村ニ於ケル枇杷調査報告
99	昭和10年度	長崎市外茂木町ニ於ケル茂木枇杷ニ關スル調査報告書	長崎市茂木町	農學科第二學年 高畠茂		枇杷関連の図版9枚貼付
100	不明	長崎縣西彼杵郡茂木町ニ於ケル茂木枇杷栽培	長崎市茂木町	森春雄		年度不明。p169に昭和10年度の收支計算が記載されている。枇杷関連の図版4枚貼付
101	不明	作物調査 長崎縣古賀村植木ニ就イテ	長崎市古賀町	農科二年 西川忠雄		年度不明（p19に鑑賞植物統計の昭和6年～昭和10年のデータと、昭和10年の都市別のデータが記載されており、次ページには「尚本表は昭和十二年三月三十日発表の物にして…」という記述がある。） 写真4枚、ポストカード2枚、図版1枚貼付
102	昭和8年度	長崎縣温泉白雲牧場緬羊調査	雲仙市	農科二年 棚林克巳		
103	昭和13年度	長崎縣南高来郡南串山村に於ける輸出百合に就いて	雲仙市南串山町	農學科第二學年一部 小澤牧好		図版5枚貼付
104	昭和18年10月	長崎縣南高来郡北有馬村水稻調査	南島原市北有馬町	農學科第二學年 林田三徳		
105	昭和9年度	作物（米國種煙草）調査報告書	島原半島の範圍	農學科第二學年二部 森正孝		長崎縣南高来郡に於ける調査
106	昭和14年度	島原馬産家畜調査		農學科第二學年 太田政親		
107	昭和9年度	對馬島ニ於ケル椎茸栽培調査	對馬市	農学科二部二年生 中尾信		
108	不明	福岡縣八女郡星野村ニ於ケル茶業	八女市	農學科二年 彌永安秀		年度不明。「該地方ニ於ケル地位」の項に昭和13年度のデータあり
109	不明	八女郡岡山村ニ於ケル柿	八女市・筑後市	農学科 田村勝		年度不明。p15に昭和5年のデータあり
110	昭和16年	福岡縣八女郡岡山村ニ於ケル櫛樹栽培及ビ木蠟ニ就イテ	八女市・筑後市	農學科第貳學年 井上博夫		
111	昭和8年8月	福岡縣久留米市久留米躑躅栽培調査	久留米市	農學科第二學年 彌永健一		図版12枚貼付
112	昭和15年度	福岡縣筑紫郡南畑村稲作調査	筑紫郡那珂川町	農科二年 添田耕造		
113	不明	福岡縣早良郡金武ニ於ケル水稻栽培	福岡市早良区	農学科二年一部 牛尾正敏		年度不明。p15,16に昭和14年のデータあり
114	昭和8年度	福岡縣糸島郡長糸村ニ於ケル稲作調査	糸島市前原	農學科第二學年 友岡保		写真2枚貼付
115	昭和18年10月	福岡縣糸島郡前原町菜種作物調査書	糸島市前原	農學科第二學年 梅林満智也		
116	不明	福岡縣糸島郡福吉村ニ於ケル雲臺ノ調査	糸島市二丈	農学科第二學年 諸岡正巳		年度不明。p28に昭和12年5月までの気象データあり
117	昭和9年	福岡縣糸島郡ノ糸島西瓜ニ就キテ		農學科第二學年 藤菊太郎		西瓜に貼るラベル及び検査證19枚貼付
118	昭和10年度	福岡縣糸島郡西瓜栽培調査		農學科第二學年 井上利志榮		
119	昭和11年度	福岡縣田川郡添田町ニ於ケル田川美濃早生大根ニ就テ	田川郡添田町	農學科第二學年 繩手恒實		
120	昭和18年	福岡縣築上郡千束村ニ於ケル水稻作ニ就テ	豊前市	農學科 末延繁樹		
121	昭和15年度	桃 福岡縣新田原	行橋市	農學科二年二部 川北裕一		
122	昭和15年度	新田原の日本梨に就て（福岡縣京都郡仲津村の日本梨）	行橋市	農學科第二學年二部 坪井武夫	駈々堂旅行案内部「福岡縣地圖」（1/25万）昭和8年3月5日発行	写真1枚貼付
123	不明	作物調査報告（直方市の梨について）	直方市	重松昌年		年度、学科不明。p27に昭和14年度のデータあり
124	昭和10年度	福岡縣戸畑市蓮根栽培調査報告書	北九州市戸畑区	農學科第二學年二部 坂本昇	「戸畑市全圖」（昭和8年10月20日発行 著作兼發行者 福岡縣企救郡曾根村曾根 岩木定）	



159	昭和8年度	神戸市須磨區妙法寺一ニ於ケル養鶏調査	神戸市須磨區	農學科第二學年 武貞正	大日本帝國陸地測量部の1/5万地圖、「神戸」昭和6年10月30日発行と「須磨」昭和4年6月30日発行をつないだもの	写真4枚貼付
160	昭和13年12月	兵庫縣野島村に於ける枇杷栽培調査	淡路市能島	農學科 一室正彦		写真1枚、ラベル3枚貼付
161	昭和15年度	「煙草」作物調査報告書 於兵庫縣洲本市	洲本市	農學科第二學年二部 東田孝介		
162	不明	京都府下ニ於ケル宇治茶栽培調査書	京都府	農學科第貳學年 深尾倬三		年度不明。本文中に昭和9年度の記述あり。「茶摘歌」ポストカード1枚、ラベル4枚貼付
163	昭和10年度	京都府船井郡ニ於ケル苧麻ノ調査	船井郡	農學科第二學年一部 上田愼一		写真1枚、図版11枚貼付
164	昭和18年度	京都府船井郡三ノ宮村ニ於ケル水稻調査	船井郡京丹波町	農學科第二學年 上田亨		
165	不明	大阪府泉南郡田尻村ニ於ケル玉葱調査報告書	泉南郡田尻町	農學科二年一部 久保藤男		
166	不明	大阪府下中河内郡堅下村ニ於ケル葡萄栽培ニ就イテ	柏原市	農學科第二學年 山村文三		年度不明。p42に昭和12年の統計に依る生産額の記載あり。写真3枚貼付
167	昭和14年度	三重縣度會郡吉津村ニ於ケル陸稻栽培	度會郡南伊勢町	農學科 濱地智一		
168	昭和9年度	福井縣ニ於ル菜種栽培調査	福井県	農學科第二學年 渡邊富		
169	昭和15年	福井縣丹生郡宮崎村ニ於ケル孟宗筍ニツイテ	丹生郡越前町	農學科第二學年二部 西谷壽道		
170	不明	作物調査報告書	福井市・坂井市	農科二年 山田堅太郎		福井縣浜四郷村における薙（ラッキョウ）調査。年度不明。p91に昭和14年度の収支計算に関する記述あり。写真4枚貼付。
171	昭和14年度	石川縣能美郡白江村ニ於ケル蘭作調査書	小松市白江町	農學科二年二部 西村孝造		
172	不明	東京大森区田園調布温室ニ於ケルカーネーション	大田区	農二 鹿□□□		表紙虫食いのため著者名判読不可。鹿野山身か。年度不明。p44に昭和9年9月のデータあり
173	不明	水師營ニ於ケル苹果調査	(中華人民共和國遼寧省大連市)	韓樹銓		年度不明。水師營とは遼寧省大連市旅順のことか
174	不明	宜蘭平野に於ける甘蔗	台湾	二年 古賀敬一	大日本帝國陸地測量部発行の1/5万地圖5枚をつないだもの。 「頭園」(S4.10.30) 「羅東」(S5.6.30) 「宜湾」(S5.12.28) 「濁水」(S12.6.30) 「蘇澳」(S5.12.28)	各頁が張り付いており、状態非常に悪い。年度不明。昭和14年の気象データあり。宜蘭は台湾北東部に位置する
175	不明	宜蘭平野に於ける甘藷（其ノ二）	台湾	農科二年 古賀敬一		年度不明。p305に昭和14年5月までのデータ記載あり。写真多数（20枚以上）貼付
176	昭和14年度	臺中州 魚池庄ニ於ケルアッサム茶ノ考察（並ニ鹿兒島縣ニ於ケルアッサム茶）前編	台湾	農學二年一部 林宝樹		
177	昭和17年度	朝鮮全羅北道沃溝郡の水稻作に就て	韓国群山市	農學科第二學年 遠藤秀俊		
178	不明	作物調査「水稻」上巻	(杵島郡白石町)	(農學科二年 吉岡季雄)		年度、筆者ともに不明(p120ほか数カ所に昭和14年のデータ記載あり)だが、タイトル・筆跡等よりNo.91とセットと思われる

178件178点



## 佐多旅行報告書

	旅行年	タイトル	報告者	備考
1	昭和9年	佐多地方旅行報告	農学科第一学年	表紙虫食いのため、著者名判読不可
2	昭和13年	旅行報告書	鹿高農 太田政親	
3	昭和13年	佐多地方修学旅行報告書	農学科第一学年 築島 宏	
4	昭和13年	佐多地方修学旅行報告書	農学科 平野喜代人	
5	昭和13年	佐多地方旅行報告書	農学科1年 吉安良人	
6	昭和13年	佐多地方旅行報告書	農学科一年 浅野朋納	
7	昭和13年	佐多旅行報告書	農学科一年 生田豊一	
8	昭和13年	佐多旅行報告書	農学科第一学年 吉村稲夫	
9	昭和13年	佐多旅行報告書	河野正一郎	
10	昭和13年	佐多旅行報告書	農学科第一学年 高倉 榮	
11	昭和13年	佐多旅行報告書	農学科 清家國年	
12	昭和15年	佐多旅行報告書	農学科一年 平原 繁	
13	昭和15年	佐多旅行報告書	農学科第一学年 田中 学	
14	昭和15年	佐多旅行報告書	農学科1年 佐藤真多男	
15	昭和15年	佐多旅行報告書	農学科一年 中川正人	
16	昭和15年	佐多旅行報告書	農学科第一学年 村田圭介	
17	昭和15年	佐多旅行報告書	農科一年 塩川勝来	
18	昭和15年	佐多旅行報告書	農学科一年 新飼 久	
19	昭和15年	佐多旅行報告書	農学科一年 住江基正	
20	昭和15年	佐多旅行報告書	農学科第一学年 中川 光	
21	昭和15年	佐多旅行報告書	農学科第一学年 森永 護	
22	昭和15年	佐多旅行報告書	農学科第一学年 高橋 満	
23	昭和15年	佐多旅行報告書	農学科第一学年 菅 文孝	
24	昭和15年	佐多旅行報告書	農学科第一学年 水野義雄	
25	昭和15年	佐多旅行報告書	農学科一年 木本哲也	
26	昭和15年	佐多旅行報告書	農学科第一学年 大野隼夫	
27	昭和15年	佐多旅行報告書	農学科1年 長門澄男	
28	昭和15年	佐多旅行報告書	農学科第一学年 中村只一	
29	昭和15年	佐多旅行報告書	農学科一年 井上博美	
30	昭和15年	佐多旅行報告書	農学科第一学年 伊東勇雄	
31	昭和15年	佐多旅行報告書	農学科 中川原陽一郎	
32	昭和15年	佐多旅行報告書	農科一年 志氣 武	
33	昭和15年	佐多地方旅行報告書	農学科第一学年 金子有明	
34	昭和15年	佐多地方旅行報告書	農学科一学年 橋爪文次	
35	不明	(佐多旅行報告書)	不明	題せん等なく、著者名・旅行年度不明

昭和9年	1点	35件35点
昭和13年	10点	
昭和15年	23点	
不明	1点	

# 宮崎大分方面旅行報告書

	旅行年	タイトル	報告者	備考
1	昭和10年	九州旅行報告書	農学科第二学年壹部 高島 茂	
2	昭和10年	九州旅行報告書	農学科 石谷敏郎	
3	昭和10年	九州旅行報告書	農学科第二学年二部 高良鐵夫	写真13枚貼付
4	昭和10年	九州旅行報告書	吉留 陽	
5	昭和10年	九州旅行報告書	農科二年 西尾宗慶	
6	昭和10年	東九州旅行報告	農学科二年 上野一典	
7	昭和10年	宮崎大分旅行報告書	農学科第二学年 矢田清輝	
8	昭和10年	宮崎大分地方旅行報告	農学科一部第二学年 伊達澄男	
9	昭和10年	宮崎縣大分縣旅行報告	農学科第二学年 井上利志榮	
10	昭和10年	宮崎大分方面旅行報告書	加藤鍊平	
11	昭和10年	宮崎大分兩縣旅行報告書	農学科第二学年一部 中村芳生	
12	昭和10年	宮崎大分地方旅行報告書	農科二年 小柳幸三	
13	昭和10年	宮崎大分縣地方旅行報告書	農科二部 牛島幸人	
14	昭和10年	宮崎縣大分縣方面旅行報告書	農学科第二学年 濱地 勉	
15	昭和10年	宮崎縣大分縣方面旅行報告書	農学科第二学年二部 渡邊愼之助	
16	昭和10年	宮崎縣大分縣方面旅行報告書	農学科第二学年 穂村 豊	
17	昭和10年	宮崎縣大分縣方面旅行報告書	農学科第二学年 月岡 勇	別府温泉のポストカード2枚貼付
18	昭和10年	宮崎縣大分縣方面旅行報告書	農学科第二学年二部 中村守巳	
19	昭和10年	宮崎縣大分縣方面旅行報告書	農学科第二学年 木原一男	
20	昭和10年	宮崎縣大分縣見學旅行報告書	農学科第二学年 深尾卓三	
21	昭和10年	宮崎縣大分縣東部九州旅行報告書	農科二年 吉村 幸	
22	昭和10年	宮崎縣大分縣兩地方修學旅行報告書	農学科第二学年 松尾徳義	
23	昭和10年	大分宮崎方面旅行報告書	農学科第二学年 上床典夫	
24	昭和10年	大分宮崎縣下旅行報告書	農学科第二学年二部 坂本 昇	参考パンフレットとして「代表的柑橘園經營概覽（大分縣立柑橘試験場）」「縣内産温州果實調査（昭和九年十一月 大分縣立農事試験場柑橘試験分場）」「昭和十年四月 大分縣農事試験場要覽」添付
25	昭和10年	大分宮崎縣地方旅行報告書	農科第二学年 畠中 巽	
26	昭和10年	大、宮地方（宮崎大分地方）旅行報告	農科二年 川口眞徳	
27	昭和10年	九州宮崎大分方面旅行報告書	農学科第二学年 高本晴吉	
28	昭和10年	九州宮崎大分方面旅行奉告書	農学科第二学年 大山村司	
29	昭和10年	旅行報告書（東部九州修學旅行報告書）	農科第二学年 本多宏三	
30	昭和12年	宮崎大分縣旅行報告	農科二年 中島太介	
31	昭和12年	宮崎大分地方旅行報告書	農学科第二学年 平島敏男	
32	昭和12年	宮崎大分地方旅行報告書	農学科二年 魚住義幸	
33	昭和12年	宮崎大分地方旅行報告書	農学科二年一部 川原政夫	
34	昭和12年	宮崎大分地方旅行報告書	農二 磯野二郎	
35	昭和12年	宮崎大分地方旅行報告書	農科二年 中島信男	
36	昭和12年	宮崎大分地方旅行報告書	農二 山崎幸雄	
37	昭和12年	宮崎大分地方旅行報告書	農学科第二学年一部 川畑村雄	「別府麻生農園 温泉利用温室 全景」のポストカード添付
38	昭和12年	宮崎大分方面旅行報告書	農学科第二学年 □本□計	表紙虫食の為著者名判読不可
39	昭和12年	宮崎大分方面旅行報告書	農学科二年 竹田廉亮	
40	昭和12年	宮崎大分縣修學旅行報告書	農学科第二学年 鈴木來治	
41	昭和12年	宮崎大分兩縣地方旅行報告書	農学科第二学年一部 古澤幸彦	
42	昭和12年	大分宮崎地方旅行報告書	農学科第二学年 波多野藤夫	

昭和10年 29点  
昭和12年 13点

42件42点

西部九州旅行報告書（長崎・熊本方面）

	調査年	タイトル	調査者	備考
1	昭和9年	西部九州旅行報告	農学科二年 興梠國光	
2	昭和9年	西部九州旅行報告	農学科第貳学年 二宮 清	
3	昭和9年	西部九州旅行報告	農学科第二学年 宇都敏夫	
4	昭和9年	西部九州旅行報告書	農学科二年 淵村久典	
5	昭和9年	西部九州旅行報告書	農学科第二学年 木戸保喜	
6	昭和9年	西部九州旅行報告書	農学科第二学年 千田貞重	
7	昭和9年	西部九州旅行報告書	鹿高農 農二一二 竹下篤志	
8	昭和9年	西部九州旅行報告書	農学科第二学年 山口俊之	
9	昭和9年	西部九州旅行報告書	農学科第二学年 山本治雄	
10	昭和9年	西部九州旅行報告書	農学科第二学年	表紙虫食等のため著者名判読不可
11	昭和9年	九州西部旅行報告書	農学科二年 藤 菊太郎	
12	昭和9年	長崎地方旅行報告	内藤勝虎	雲仙岳のポストカード2枚貼付
13	昭和9年	北九州旅行報告	農科二年 久保文秀	
14	昭和13年	九州旅行報告書	農二一部 竹久信行	
15	昭和13年	九州旅行報告書	農学科第二学年 小野 徹	
16	昭和13年	九州旅行報告書	農学科第二学年 赤崎秀夫	
17	昭和13年	九州旅行報告書	農学科第二学年二部 藤原久嗣	
18	昭和13年	九州地方旅行報告	農学科第二学年 岩城重信	
19	昭和13年	九州地方旅行報告	農学科二年 村田 武	
20	昭和13年	九州地方旅行報告書	農学科第二学年 楠元 司	
21	昭和13年	西九州旅行報告書	農学科第二学年 藤山剛行	
22	昭和13年	西九州旅行報告書	農学科第二学年 高橋貴雄	
23	昭和13年	西九州地方旅行報告	農学科第二学年 久野三木	
24	昭和13年	西部九州旅行報告	農学科第二学年一部 竹之下勇	
25	昭和13年	西部九州地方旅行報告書	農学科二年一部 黒木重義	
26	昭和13年	北九州地方 旅行報告	農学科二年 古藤 修	
27	昭和13年	長崎熊本方面旅行報告書	農二 今雪利那	
28	昭和13年	熊本佐賀長崎縣地方旅行報告	農二 河合與市	
29	昭和13年	旅行報告	農二 上村暁美	

昭和 9年 13点  
昭和13年 16点  
29件29点

## 本市調査報告書

	調査年	タイトル	調査者	備考
1	昭和11年	本市	農學科第二學年 勝目清藏	
2	昭和11年	本市調査報告書	農學科第二學年一部 古川辰夫	
3	昭和11年	本市調査報告書	農藝化學科第二學年 濱田清任	
4	昭和11年	本市調査報告書	農二ノ二 元松良一	
5	昭和11年	本市調査報告書	農学科第二學年 湊 一男	
6	昭和11年	本市調査報告書	AⅡ 大村林平	
7	昭和11年	本市調査報告書	農藝化學科第貳學年 菊池 侃	
8	昭和11年	本市調査報告書	農學科第二學年一部 上原 敏	
9	昭和11年	本市乃調査報告	農藝化學科第二學年 米盛 進	
10	昭和11年	鹿児島本市調査	化學二年 緒方健三	
11	昭和11年	鹿児島市本市調査録	農學科第二學年 登里忠吉	
12	昭和11年	鹿児島市本市調査報告	農藝化學科二學年 三原良弘	
13	昭和11年	鹿児島市本市調査書	農學科第二學年一部 鶴堀哲夫	
14	昭和11年	鹿児島市本市ノ調査	農科二年一部 川崎清雄	
15	昭和11年	鹿児島市ノ本市ノ調査	農學科第二學年二部 大濱律男	
16	昭和11年	鹿児島ノ本市調査報告	農學科二年 松山信昭	
17	昭和11年	鹿児島市本市調査報告書	農藝化學科第二學年 兒玉正志	
18	昭和11年	鹿児島市本市調査報告書	農學科第二部第二學年 田邊邦美	
19	昭和11年	鹿児島市に於ける本市の調査	農藝化學科第二學年 西橋義人	
20	昭和11年	鹿児島市ニ於ケル本市調査報告	農学科二年第一部 松木 進	
21	昭和11年	鹿児島縣〔本市、調査〕報告書	農藝化學科二學年 湯地信夫	
22	昭和11年	鹿児島市 本市樹木草木調査目録及ビ感想	農藝化學科第二學年 司馬元朗	
23	昭和11年	本市の調査 於鹿児島市	農藝化學科二學年 波江野利則	
24	昭和11年	吉野市植物調査報告書	化學科第二學年 藤田長次郎	
25	不明	本市調査報告	農藝化學科二學年 中島國泰	
26	不明	本市調査報告書	農學科第二學年 鯨坂政治	

26件26点

担当地設計書・報告書

	調査年	調査月	タイトル	報告者	備考
1	昭和16年度		昭和拾六年度夏作 個人担当地報告書	農学科二年 新飼 久	秋作の報告書と一緒にクリップで留めてある
2	昭和17年	2月	昭和拾六年度 秋作蔬菜担当地報告書	農学科二年 新飼 久	夏作の報告書と一緒にクリップで留めてある
3	昭和17年	2月	個人担当地報告書	農学二年一部 塩川勝来	
4	昭和16年		昭和拾六年 秋作栽培実施事項（報告書） 昭和拾六年 秋作栽培用設計書	農学科第二學年 菅 文孝	それぞれ2枚あり、両方を紙紐で留めてある
5	昭和16年度		昭和拾六年度 秋作（長崎白菜） 個人擔當地栽培實施事項	農学科二年 高橋 満	
6	昭和16年		昭和十六年秋作 個人担当地設計並実施報告書	農学科第二學年 中村只一	
7	昭和16年度		昭和十六年度 個人擔当地報告書	農学科第二學年 村田圭介	
8	昭和16年度		個人担当地蔬菜設計書	農科二年 中川 光	
9	昭和16年度		昭和十六年度 蔬菜擔當地設計書	農科二年 満富親義	
10	昭和16年	12月	蔬菜担當地 第四、五期作 報告書	農学三年 鬼塚雅由	
11	昭和16年度		昭和十六年度分 個人擔當地蔬菜采栽培報告書	農科二年 井上博夫	
12	昭和16年度		昭和十六年度二期作分 個人擔當地 設計及實施書	農科二年 中川原陽一郎	
13	昭和16年		個人担当地報告書（昭和16年2月～7月）	農科3年 添田耕造	
14	不明		個人担当地報告書	農学科三學年 藏元政雄	
15	不明		個人担当地報告書	AⅢ 新福正夫	
16	不明		個人担当地報告書	農科三年 園村武俊	
17	不明		個人担当地設計書	農科二年 外村聰治	
18	不明		個人擔當地報告書	農科三年 清原好嗣	
19	不明		個人擔當地報告書	農科三年 小林利則	
20	不明		担当地設計	農科二年 森永 護	
21	不明		担当地設計書	農科二年 水町義雄	
22	不明		秋作個人擔當地設計書	農学科二年第一部 住江基止	
23	不明		個人担当地秋蔬菜設計書	農科二年 松原八郎	
24	不明		個人擔當地蔬菜栽培設計書	農学科第二學年 山下 勇	
25	不明		担当地報告書	農科三年 有馬純義	
26	不明		担當地設計書	農科二年 中島照次	擔當地の報告書と一緒にクリップで留めてある
27	不明		擔當地の報告書	農科二年 中島照次	担當地設計書と一緒にクリップで留めてある
28	不明		蔬菜担当地報告書	農学科第三學年 幸本主計	
29	不明		蔬菜担当地報告書 第三卷	AⅢ 副島四郎	
30	不明		秋作担当地報告書	農学科二年 長門澄男	
31	不明		秋作大根 担当地報告書	農学科二年 平原 繁	
32	不明		個人担当地報告書 菠薐草	農三 森 春雄	
33	不明		個人担当地 深葱、甘藍報告書	農学科三年 大尾益男	
34	不明		個人擔當地設計及ビ實施報告書	農学科第二學年 宮崎正人	
35	不明		個人担当地第二期作実施要項	農科二學年 中川正人	
36	不明		第二期（秋作）大根栽培設計及實施録	農学科二年 野田昌治	

36件36点

書籍等

	出版年月日等	書名	著者名	出版社	数量	備考
1	明治32年 4月26日	山形縣薄荷裁製法	農商務省農事試験場		1	第二圖から第十七圖までの前半部と、『山形縣薄荷裁製法』が紐で綴じられている
2	明治43年 7月	農事試験場要報 第二十號 重要殺菌及驅蟲劑		農商務省農事試験場	1	
3	大正5年 5月28日	内觀の實驗	(發行者) 玉利博士還曆祝賀會		2	非賣品。目次ナシ。玉利農學博士の講演内容を記録したもの
4	大正9年 4月	一、綠色植物ノ葉ノ損傷ガ結實作用樹體生長及葉面生長ニ及ボス影響ノ程度ニ就テ 一、二三ノ植物葉ノ一着生期間ニ於ケル化學的成分ノ變化ニ就テ	庵原良介		1	
5	大正13年 1月29日	農業基本調査書第六 主要農作物生産調査 生産収量、耕種法	臺灣總督府殖産局農務課		1	
6	大正15年 4月1日	産業叢書第八十三編 岡山縣特用作物栽培狀況	岡山縣内務部	岡山縣内務部	1	
7	昭和4年 1月	第一回 米穀多收穫獎勵事業報告	財團法人富民協會	財團法人富民協會	1	
8	昭和4年 6月20日	ネオトンの應用成績 第一報	鳥根縣立農事試験場内研修會		1	農用薬剤ネオトンについて
9	昭和10年 4月1日	同窓會報 第九號	鹿兒島縣立青年學校 教員養成所同窓會		1	非売品。講演や論說研究、感想、創作など
10	昭和10年 3月30日 (4版)	滿洲在來農業	(編輯兼發行人) 南滿洲鐵道株式會社 農事試験場 中本保三	南滿洲鐵道株式會社 地方部農務課	1	初版大正7年10月15日
11	昭和10年 5月28日	肉製品の製法	技師 中原重樹	農林省 畜産試験場	1	
12	昭和12年 6月10日	學生生活に関する調査	三重高等農林學校		1	非賣品
13	昭和13年 6月6日	北經調査刊行書第十九號 現代 外蒙綜覽資料第二輯 蒙古人民 共和國の牧畜・農業	阿部武志	滿鐵・北滿經濟調査所	1	非賣品
14	昭和15年 6月29日	農地審議會 第一回總會議事録	農林省農務局	農林省農務局	1	表紙に「秘」朱印あり
15	昭和15年 9月25日	農地審議會 第二回總會議事録	農林省農務局	農林省農務局	1	表紙に「秘」印刷あり
16	昭和15年 12月15日	鳥取農學會報 第7卷 紀元 2600年記念號 別刷 水稻插秧 ニ際シ二、三ノ操作ガ其ノ初期 生育竝ビニ収量ニ及ボス影響 (其ノ2 插秧深淺ニ關スル試 驗)	松田清勝		1	目次ナシ
17	昭和16年 3月1日	岡山縣下小型石油發動機普及 事情 (農學研究第三十二卷第 五二七-五三七頁別刷)	農學博士 近藤萬太郎		1	
18	昭和17年 3月	日本作物學會紀事 第13卷第3-4號別刷 禾穀作物粒子の發育に關する研 究 Ⅲ粟粒子の發育	松田清勝		1	目次ナシ
19	昭和17年 5月號	教育農藝 第十一卷第五號別冊 水稻插秧に際し、二、三の操作 ガその初期發育竝びに収量に及 ぼす影響	松田清勝		1	目次ナシ
20	昭和23年 8月	低位生産地改良施設 実施要項	農林省農業改良局	農林省農業改良局	1	
21	昭和24年 1月	農地交換分合に關する調査 (農地改革執務參考第37號)	農林省農地部	農林省農地部	1	
22	昭和24年 2月23日	農業技術研究の現況と改革の方 向	農林省農業改良局 技術研究部	農林省農業改良局 技術研究部	1	
23	昭和24年 3月15日	調査資料第四九号 ヨーロッパの復興と米國農業	農林省總務局調査課	農林省總務局調査課	1	米國農務省外国農業關係 局刊行の『フォーリン・ アグリカルチュア』誌掲 載の外国農業關係局長 フィッツジェラルド博士 (經濟協力局食糧農業部長 兼任) 執筆記事の翻譯

24	昭和24年 4月5日	調査資料第五〇号 英國における食糧増産目標の設定と補助政策について（翻訳）	農林省総務局調査課	農林省総務局調査課	1	日本タイムス3月24日附掲載のロイター・ロンドン特派員ロバート・ブラウン氏の論文 (High food output target set for British farmers)の翻訳
25	昭和24年 4月8日	調査資料第五一号 ハンガリーや農民、集團農場方式を採用	農林省総務局調査課	農林省総務局調査課	1	1949年3月27日附日本タイムス掲載のロイター・ブタペスト通信員、ピーター・ファースト氏の記事翻訳
26	昭和24年 8月	耕作農民に労働成果を保証するに足る均衡労働水準の下における耕地収差力及び地価について	農林省農業改良局		1	
27	昭和24年 10月	最近の農機具研究成績	農林省農業改良局研究部	農林省農業改良局研究部	1	
28	昭和24年 10月10日	地方財政に関する改正要綱	地方自治庁	地方自治庁	1	
29	昭和27年 7月1日	營農改善資料第四〇号 香川県讃岐平野における農業構造	農林省農業改良局普及部 普及部營農改善課	農林省農業改良局普及部 普及部營農改善課	1	
30	昭和28年 2月	農業經濟研究 第24巻第3號	農業經濟學會編輯	岩波書店	1	
31	昭和31年 2月1日	都市問題 第47巻第2号	東京市政調査会	東京市政調査会	1	
32	昭和31年 3月	昭和30年度償還能力実情調査報告 研究会資料	社団法人 中央自作農協會	社団法人 中央自作農協會	1	
33	昭和31年 3月	昭和30年度償還能力実情調査報告（兵庫県加東郡東条町、氷上郡和田村）			1	
34	不明	昭和30年度償還能力実情調査報告（北海道 比布村 大樹町）	北海道農地開拓部 農地課	北海道農地開拓部 農地課	1	発行年不明。調査は2月上・中旬。B4サイズの附表あり
35	不明	昭和30年度 自作農資金 償還能力実情調査報告書 —広島県尾道市木ノ庄および広島県賀茂郡吉川村の事例—	岡山大学農学部 農業經濟学研究室	岡山大学農学部 農業經濟学研究室	1	発行年不明。調査日は昭和31年2月17日～24日までの8日間
36	不明	最近における農地移動、相続並びに償還能力に関する調査 —佐賀県佐賀郡新北村の場合—	調査報告者 佐賀大学助教授 伊東勇夫	佐賀県	1	発行年不明。調査期間は昭和30年1月1日～12月31日まで
37	1929	THE HANDBOOK OF EMULSIONS			1	
38	August 1932	Calcid No.5 NEWS BULLETIN			1	
39	1935	HEFFWE'S SPRING LIST	W.HEFFER & SONS LTD CAMBRIDGE, ENGLAND		1	出版物紹介リスト
40	不明	CATALOGUE No.446 A Geographically Arranged Catalogue OF BOOKS ON TRAVEL AND TOPOGRAPHY INCLUDING LANGUAGES and a Section on Folk-Lore, Sagas, Etc.		不明	1	全て英文。世界各地の旅行等に関する書籍カタログ。A3よりやや大きめの紙を二つ折りにした「Interesting Books offered at Reduced Prices (RETAIL, 1935)」がはさまれている

40件41点



# そ の 他

	タイトル	調査年	調査者	数量	備考
1	櫻島降灰地作物試験日誌	大正3年		1	著者名不明。日次ナシ。降灰地作物試験に伴い、耕作する作物ごとに肥料の種類や量、価格等を記録したもの。4月14日～9月6日までの一言記録あり（毎日の記録ではない）
2	於谷山村梨之割接成績報告書	大正6年	助教授 安齋 真	1	大正6年3月25日農學科第三學年の学生（第一班～第五班）が谷山にて行った割接實習の報告書と、同年4月19日～27日にかけて接木の活着等を確認後各班がまとめた成績報告綴り
3	長崎縣下南高來郡ニ於ケル果樹調査書	大正6年	助教授 安齋 真	1	
4	休暇調査報告 甘藷飴ニツキテ	大正7年7月	不明	1	
5	横井博士の塩水選の可否をIndividual Variation and mutation（個体変異と偶然変異）の遺傳的價值關係より論ず（未定稿）	大正14年	吉岡卯一郎	1	
6	北海道旅行報告	大正7年夏	農學三年化學部 落合彦次	1	8月12日～9月1日まで、東京発東北經由北海道見学の報告書。希望者は8月10日大阪駅、もしくは京都駅集合にて大阪・京都の見学可となっている
7	北薩熊本方面修學旅行報告書	大正7年11月	農學科第二學年 梅木瑞枝	1	10/6～10/12までの川内・出水・熊本方面への修學旅行報告書。参加者は引率教授2名と農學科第二學年生38名
8	旅行報告書	大正7年	農科二年 岡武夫	1	10/6～10/12までの川内・出水・熊本方面への旅行報告書
9	旅行報告	不明	武谷直	1	年代不明。7/26～8/13までの北陸、東北、北海道方面の視察旅行
10	大隅二郡日向三郡視察旅行報告	不明	農式 今村虎熊	1	年代不明。10/20～10/26までの大隅半島、宮崎方面の視察旅行
11	興亞學生勤勞奉國隊滿洲建設勤勞奉仕隊報告書	昭和15年度	農學科二部第三學年生 田豊一	1	
12	滿洲建設勤勞奉仕隊報告書	昭和15年度	農學科第二學年 有馬純義	1	興亞學生勤勞奉國隊滿洲建設勤勞奉仕隊農業隊の報告書。場所は滿洲國三江省樺川縣彌榮村、人員は教官4名、學生19名（九州帝大、鹿児島高農、宮崎高農、鳥取高農）。7/8～8/21の記録。
13	滿洲建設勤勞奉仕報告書	昭和15年度	農科二年 山田堅太郎	1	
14	南瓜栽培報告書	不明	農科三年 山田堅太郎	1	原稿用紙数枚を紐で綴じたもの
15	甘藍栽培報告書	不明	農科三年 山田堅太郎	1	原稿用紙数枚を紐で綴じたもの
16	作物學	不明	獸医畜産科二年 行徳東	1	
17	甘藷の伝来より現在に至るまでの甘藷の食糧としての重要性	不明	農科三年 宮原景成	1	
18	經濟演習論文 蚕品種ノ変遷	昭和18年度	養蚕科三年 泉信喬	1	
19	鹿兒島市中央卸賣市場見學記	昭和13年	農學科第二學年 別所義之	1	
20	實習日誌	大正11年・12年度	第二學年農科第一部生 溝口榮一	1	大正11年の7月以降の奇数月、翌年7月までの奇数月、10月、翌年1月の記録
21	農場實習（一）	昭和6年	SⅢ 兪懋襄	1	昭和6年10月、12月、（翌年？）2月の記録
22	農場實習日誌 A號	昭和11年度	農學科二部第二學年 繩手恒實	1	昭和11年の4、6、10、12月、昭和12年2月の記録
23	農場實習日誌 偶数月	昭和12年度	養蠶學科 第三學年 藤川義照	1	S12.10/13、12/1、8、15、S13.2/2、9、16の記録
24	農學実験	昭和13年度	農學科二年 内村男雄	1	11月、12月、昭和13年度1月、2月、第三學年の部4月～7月、9月、11月、12月、2月の記録
25	農場實習日誌（偶）	昭和23年度	纖維學科 第一學年 斎藤哲郎	1	S23年5、6月、10～12月、S24年1月の記録
26	農場日誌 A	不明	大石	1	執筆者名なし。表紙に「大石蔵書」の印あり。年度不明。4月から12月までの偶数月（8月除く）の記録
27	農場日誌 A	不明	農學科第壹學年 阿部毅	1	年度不明。ただし、昭和6年の新聞記事あり。4月から10月の偶数月の記事と（翌年？）2月の記事あり
28	當番日記	昭和7年度	鹿兒島高等農林學校 農場	1	

29	當番日誌	昭和9年度	鹿児島高等農林學校 農場	1	4月1日(日)から3月31日(日)までの日誌。その日の来場者や欠勤、早退者氏名等が記されている
30	作業予定表 繊維農場	1948.5.5	里川鹿雄	1	
31	人夫賃請求簿	昭和25年度	鹿児島大學農學部農場	1	
32	臨時報告目録		農場	1	第一號から第三十九號までの報告事項や年月日、擔當者名が記されている(第三十四號以降は報告事項のみで、年月日と擔當者名記入無し)
33	(栽培等記録用紙)	不明	A3 萩原善之助	1	B4サイズの用紙両面に「輪栽ト収穫豫想」「栽培設計」「生産ト販賣」など5項目が印刷され、そのうち3項目に栽培した作物名などの書込みがある
34	「蔬菜擔當地設計大要」 「昭和十三年度農一、化一、蔬菜擔當地作付設計」			1	それぞれ各一枚の用紙にまとめられている
35	昭和十四年度十一月廿三日 蔬菜デー成績			1	種目、購買券枚数、単位、単價、價格、賣上價格、販賣者の各項目が記された一覧表。ただし、賣上價格は未記入
36	AⅡ 秋作希望作物名及原種			1	名前と作物名の一覧
37	八月二十一日 農二学生担当地採収量			1	氏名、品目、個数、重量、價格の各項目に関する一覧
38	封筒			1	表「昭和十六年度 蔬菜擔當地報告書 農科三年 副島四郎」、裏「一金参圓也在中 十二月二十日午前九時提出ス」と記入あり
39	證			1	高等農林學校の卒業証書にあたるもの。ただし、個人名等の記入ナシ。赤鉛筆での書き込みあり
40	防虫防水液『除虫紙の素』新發賣 ほか	不明		1	「防虫防水液『除虫紙の素』新發賣」の案内用紙、「御挨拶旁々御願ひ」の用紙、「急告 共同の在油果袋」の用紙、果袋(?)5種類が一まとめになっている
41	フォードソン、トラクターの十五用法			1	フォードソン、トラクターについての用途十五種の紹介
42	長崎市街地圖		長崎市役所觀業課發行	1	昭和八年四月二十二日 長崎要塞司令部檢閲済。裏面は「長崎の名称と名物」について記されている
43	佐賀地圖類3点 (佐賀県地圖・佐賀縣干拓事業一覽圖・手描きの図面)	大正2年ほか		3	農村調査に付随するものと思われるが、どれとセットが不明
44	牛乳檢査成			1	厚紙に「牛乳檢査成」と縦書きされている。裏面は印刷「WYANDOTTE BRAND Extra Special Soluble Essences. FRUITS Prepared BY K. S. K&COMPANY」
45	作物別一覧表			1	氏名と作物名五種、計、農場販賣、個人販賣の項目がある一覧表
46	DESCRIPTIVE BOOK FOR FRUITS	不明	S.KUBOI	1	項目が英語で印刷されたノートに、果物のことを書き込んだもの。左ページにスケッチ、右ページに名称等各種項目を英語で記入。30種分の書込みあり

46件48点

## 11. 付篇

報告書には多岐にわたる詳細な調査記述以外にも地図や手描きの図面などの情報も多く含まれている。ここではその中から、参考までに写真やポストカード等、当時の様子をうかがい知ることのできる資料をいくつか紹介する。

### (1) 農村調査 No.85 『牧園村調査報告』（養蚕学科3年 平山 達, 1933）

現在の霧島市牧園町について昭和8年に書かれたもので、34枚の写真が貼付されている。写真1はその中の5枚で、豊富な湯量を誇る硫黄谷温泉の様子や、見事な桜が咲き誇る農林省鹿児島種馬所（現霧島高原国民休養地）、自動車停車中の牧園駅（現霧島温泉駅）など興味深い写真が多い。

硫黄谷・明礬や栄之尾、林田など村内16カ所の昭和7年10月～昭和8年9月までの月毎の入浴者数を記した表も記載されており、この間の総入浴客数は91300人に達している。

これらの温泉や国立公園に指定された霧島への客が多いため、始良郡全体で55台ある乗用自動車のうち、約3分の1を占める19台を村内に有していることも記されている。



写真1 牧園村（霧島市牧園町）調査報告掲載の写真

### (2) 農村調査 No.550 『島根縣八束郡熊野村』（農学科3年1部 佐田 實, 1931）

現在の松江市について昭和6年にかかれたもので、「組合の沿革」や「熊野村婦人會實行申合事項」などのカードが10枚、風景や農具などの写真が9枚貼付されている。

写真2は熊野村婦人会による台所改善について書かれたもので、写真2の左は台所改善の沿革について書かれている。大正3(1914)年9月1日に婦人会総会で「婦人に最も適した仕事は



何か」を話し合った結果、台所改善が急務であり、爾来春秋2回会員が各家庭の台所を視察して批評、その結果をもとに「明るくすること」「便利にすること」「清潔にすること」の条件の下に改造を行うことになったこと、婦人会が台所改造の要旨を示して方向性を明らかにし、改造講を設けて一般に改造資金をつくり、実現を促進したことなどが書かれている。写真2の右は「支會台所改造講申合の一種」として、以下の5項目が掲げられている。

- 一、此支會の私共主婦十二人は毎年春と秋との二回に一回二人役づつ出て一所に適當の仕事をしその得ました賃金を集めて臺所を改造する會員にその工費として貸付くこと、しませう
- 一、此講は今春から始めて向ふ六ヶ年即ち十二回を終りこの間に誰れも台所の改造を終わらせう
- 一、私共の爲る仕事は私共の内で家の民産階級の高い内へ普通の賃金より一人役に十銭位高い賃金で適當の仕事と與へて貰ふ様に運びませう
- 一、台所の改造は成丈早く思付て會長迄申出で同時に希望の人が多かつたときは家の民産階級の低い内の人から先に改造する様に定むることにしませう
- 一、この講金は毎回拾八圓として若し賃金が高くて拾八圓以上を得ましたときは別に積立て置き又安くて拾八圓を得られぬ時は協議して補給しませう

この台所改善に努めた結果、台所の採光、下水の排除、器物の整理等が特に改善されたこと、大正9(1920)年には大阪朝日新聞に紹介されたこと、昭和2(1927)年6月には生活改善同盟会長より表彰されたことなどが記されている。



写真2 熊野村改善台所



(3) 作物調査 No.117 『福岡縣糸島郡ノ糸島西瓜ニ就キテ』(農学科2年 藤菊太郎. 1934)

糸島郡で作られる西瓜について昭和9年に書かれたもので、荷造りの項に西瓜に貼るラベル及び検査證が19枚貼付されている。糸島郡内の様々な西瓜組合のラベルのほか、大和地方や富山地方のものもある。

ちなみに本文中のデータによると、昭和9年(1934)の福岡市公設市場に於ける西瓜一斤の価格は、1/9:12銭、6/29:5銭、8銭、7/23:8銭、3銭、8/28:2.5銭、2.7銭、11/7:12銭などとなっている。



写真4 レッテル及び検査證

(4) 作物調査 No.141 『オリヴ調査報告書』(農学科2年 高本晴吉. 1935)

香川県小豆郡西村(現小豆郡小豆島町西村)におけるオリーブについて昭和10年に書かれたものである。オリーブ園や破砕機、商品などの写真9枚のほか、製品貼付用のラベル10枚、香川オリーブ油を使った洋食や和食の料理法を記したパンフ



写真4 製品ラベル







写真5 オリーブ油製造器

レット（香川県立農事試験場発行）等が貼付されている。

(5) 作物調査 No.170 『作物調査報告書』（農学科2年 山田堅太郎、不明）



写真6 福島県特産花ラッキョ

福島県の浜四郷村（現在の福井市・坂井市）におけるラッキョウについて調べたもので、調査年は不明。ただし、文中に昭和14年度の収支計算に関する記述がある。薤栽培状況の写真4枚と商品に添付するラベルが4枚貼付されている。

薤の等級は5階級あり、大きさが5分5厘以上を「粒薤」、5分5厘「中花」、5分5厘～4分2厘「上花」、4分2厘～3分2厘「上々花」、3分2厘以下の最も小さいものを「味神」とし、粒薤以外のものを「花薤」と総称している。

本文中第五章生産物第二節荷造の項には「出荷販賣する場合に商品として販賣する以上は生産品の包装には十分の注意を拂はねばならない特に大都市の進出を目標として統制ある大量の出荷をなす場合は一層その必要を認むるものにして如何優良なる原料を供用して加工技術に依りて品位ある生産品に仕上げても容器はもちろん之れが包装標示等の点に就いても夫に商品として相應はしい方法を行なふ可きである。」と記述されている。

最上級の等級に他のものとは全く異なる「神」という表現を用いたり、ラベル右下に「世の中に健胃固腸を誇る人 常にラッキョを召す人に有り」というキャッチコピーを記して、薬用植物として知られ、整腸作用もあるラッキョウの効能をさりげなく宣伝するなど、生産者の商品に対する意気込みが感じられる。

(6) その他 No. 1『櫻島降灰地作物試験日誌』（著者不明. 1914）

大正3（1914）年の櫻島噴火後に行われた作物試験に関する記録。西櫻島村字白濱（現：鹿児島市桜島白浜町）に試験地を設置し、蕎麦、陸稲、大根、煙草等10種の作物を栽培、使用した肥料の種類や数量、金額等に関する記録と、4月14日から9月6日まで一月に数日ずつ、簡単な日誌が記されている。著者不明だが、日誌の内容より学生ではなく職員による記録と思われる。4月の日誌より、最初は西櫻島村字武（現鹿児島市桜島武町）に試験地を設定しようと検討したものの、降灰量が地上3寸しかなく、深さが足りないため他を探すよう校長より指示があったことがわかる。また7月2日には落花生や大豆の生育がおもわしくなく、大根は日頃の旱天と前日の灰雨にてほぼ全滅、里芋の生育は大いに良好など、試験作物の状況が記されている。

(7) その他 No.12『満洲建設勤勞奉仕隊報告書』（農学科2年 有馬純義. 1940）

興亜學生勤勞奉國隊満洲建設勤勞奉仕隊農業隊の報告書。教官4名、学生19名（九州帝大、鹿児島高農、宮崎高農、鳥取高農）が、昭和15年7/8～8/21に満洲國三江省樺川縣彌榮村にて行った奉仕作業について書かれたものである。鹿児島から参加の学生は5名、本資料も含め3名分の報告書が残っている。7/8～7/11までは茨城縣東茨城郡下中妻村内原満蒙開拓青少年義勇軍訓練所（現水戸市内原町）にて内地訓練を行い、7/14に満洲丸にて新潟より出発。7/17に彌榮村到着後7/22～8/12まで奉仕作業を行い、8/13に汽車にて同地を出発、ハルピン、新京、奉天、旅順、大連の各地を見学後、8/18にサントス丸にて神戸へ出発。8/21、神戸市にて農業隊の他、農業土木隊、土木隊、鉦工隊274名の解隊式が行われている。

在地農法や耕地面積、栽培作物の種類など満洲に於ける農業の状況や、配給や食事など日々の生活の記録、ときどき行われる講話の内容など、当時の様子を垣間見ることができる。



鹿児島大学総合研究博物館文書資料目録 1  
鹿児島高等農林学校学生調査報告書等

鹿児島大学総合研究博物館  
〒890-0065 鹿児島市郡元1-21-30  
2013 年 3 月 30 日